

UnB - Departamento de Geografia
UnB - Department of Geography
Centro de Cartografia Aplicada e Informação Geográfica
Center of Applied Cartography and Geographic Information

Revista Nacional Bilingüe Cartográfica - Geográfica
National Bilingual Cartographic - Geographic Review




Centro de Cartografia Aplicada e Informação Geográfica
Center of Applied Cartography and Geographic Information
Programa de Pós-Graduação em Geografia
Post-Graduate Program in Geography.
Ano 9 - 2018 - Número 1
Year 9 - 2018 - Number 1
Brasília - Distrito Federal - Brasil
E-mail - revistaciga@unb.br Site: www.ciga.unb.br

DOI: <https://doi.org/10.26512/ciga.v9i1.15887>

ISSN 2177 - 4366

T.T.T

Tempo Técnica e Território



Centro de Cartografia Aplicada e Informação Geográfica
ANO 9 NÚMERO 01 (2018)
Brasília - Distrito Federal - Brasil
Email - revistaciga@unb.br
ISSN - 2177 - 4366



RELATÓRIO TÉCNICO DO MAPEAMENTO DOS TERREIROS DO DISTRITO FEDERAL

1a. ETAPA CARTOGRAFIA BÁSICA

Coordenador:
Rafael Sanzio Araújo dos Anjos (Coord.)

Pag. 01-172

Como citar este artigo:
ANJOS, R. S. A. Relatório técnico do mapeamento dos terreiros do Distrito Federal - 1ª etapa cartografia básica. Revista Eletrônica: Tempo - Técnica - Território, A.9, n.1 (2018), p. 1:172 ISSN: 2177-4366.
DOI: <https://doi.org/10.26512/ciga.v9i1.15887>

Disponível em:
<http://periodicos.unb.br/index.php/ciga/issue/view/1881>


Esta obra está licenciado com uma Licença Creative Commons
Atribuição-NãoComercial 4.0 Internacional.

UNIVERSIDADE DE BRASÍLIA
2018

RELATÓRIO TÉCNICO DO MAPEAMENTO DOS TERREIROS DO DISTRITO FEDERAL

1a. ETAPA CARTOGRAFIA BÁSICA

Rafael Sanzio Araújo dos Anjos (Coord.)



MOSAIQUE FOTOGRAFICO: FACHADAS DE ALGUNS TERREIROS ANTERIORES DE MARIZAL GRANDE QUE FAZEM PARTE DO PROJETO DE PESQUISA. REGISTROS FEITOS DE ABRIL - DEZEMBRO / 2017 ACERVO PROJETO GEOAFRO/PESQUISA MAPEAMENTO DOS TERREIROS DO DF. 1a. ETAPA CARTOGRAFIA BASICA

RELATÓRIO TÉCNICO DO MAPEAMENTO DOS TERREIROS DO DISTRITO FEDERAL

1a. ETAPA CARTOGRAFIA BÁSICA

Rafael Sanzio Araújo dos Anjos (Coord.)

PRESIDENTE DA REPÚBLICA

Michel Miguel Elias Temer Lulia

PRESIDENTE DA CÂMARA DOS DEPUTADOS

Rodrigo Maia

AUTORIA DA EMENDA PARLAMENTAR

Erika Kokay

MINISTRO DA CULTURA

Sérgio Sá Leitão

PRESIDENTE FUNDAÇÃO CULTURAL PALMARES

Erivaldo Oliveira da Silva

DIRETORIA PATRIMÔNIO AFRO-BRASILEIRO

Carolina Conceição Nascimento

GOVERNADOR DO DISTRITO FEDERAL

Rodrigo Rollemberg

SECRETARIA DE POLÍTICAS PARA MULHERES,

IGUALDADE RACIAL E DIREITOS HUMANOS

Marlene Azevedo

REITORA DA UNIVERSIDADE DE BRASÍLIA

Márcia Abrhão Moura

DIRETOR DO INSTITUTO DE CIÊNCIAS HUMANAS

Mário Diniz de Araújo Neto

CHEFE DO DEPTO. DE GEOGRAFIA

Fernando Sobrinho de Araújo Neto

COORDENADOR DO CIGA \ PROJETO GEOAFRO

Rafael Sanzio Araújo dos Anjos

DIRETOR FINATEC

Edson Paulo da Silva

SUPERINTENDENTE FINATEC

Marcos Antônio Figueredo

EQUIPE TÉCNICA DO MAPEAMENTO DOS
TERREIROS DO DF - 1a. ETAPA CARTOGRAFIA
BÁSICA

COORDENAÇÃO GERAL E AUTOR DO PROJETO DE
PESQUISA

Rafael sanzio Araújo dos Anjos

GESTORA \ GESTORA SUBSTITUTA DO PROJETO NA
PARCERIA INSTITUCIONAL

Therese Hotmann Gatti \ Maria Inez Mantagner

BASE INFORMACIONAL, TRABALHO DE CAMPO,
CARTOGRAFIA TEMÁTICA E SOLUÇÕES
GEOESPACIAIS

Cleison Leite Ferreira, Estephany da Silva Almeida,
Guilhermino Silveira Rocha, Murilo Caixeta, Raphael
Parizotto, Roberta Maria P. O. B. Leal Santos

GESTÃO TECNOLÓGICA E INFORMÁTICA

José Leandro de Araújo Conceição, João Emanuel de
Oliveira Coelho

DOCUMENTAÇÃO FOTOGRÁFICA, VIDEOGRAFIA,
TRATAMENTO GRÁFICO E AUDIO-VISUAL

Ana Gabriela Lima Moura, Antonio Borges Neto, Izabella
C. de A. dos Anjos, Matheus Manfredini, Renato Barbieri

PESQUISA HISTORIOGRÁFICA E DOCUMENTAÇÃO

Valéria Neli Carvalho

SUORTE TÉCNICO - OPERACIONAL

Claudimar Moura, Júlia Nunes

ESTAGIÁRIOS

Eduardo Vaz da Costa, Gustavo Silveira Tolentino,
Richard Denis C. Dias Filho

APOIO TÉCNICO DO CIGA: Carla Michelle Leite da
Silva, Ítalo de Medeiros Parente, Janaína de Almeida
Gonçalves, Laura Caetano Feitosa, Kevin Jhony da
Costa Silva, Regina de Sousa Maniçoba, Talita Lima.

OUTROS APOIOS TÉCNICOS:

Abrhão Oliveira Neto

EQUIPE DE SUPORTE FINATEC

Luíza Lacovat Galvão de A. Coelho, Marcos Antônio
Figueredo, Thais Alves Soares, Luciano Gouvea

EQUIPE DE SUPORTE FCP-MINc.

Adna Santos de Araújo, Carolina Conceição Nascimento,
Valéria Cunha G. Monteiro



**Vive dentro de mim
uma cabocla velha
de mau-olhado,
acocorada ao pé do borralho,
olhando pra o fogo.
Benze quebranto
Bota feitiço...
Ogum.Orixá
Macumba ,terreiro.
Ogá,pal-de-santo...**

**Vive dentro de mim
a lavadeira do Rio Vermelho,
Seu cheiro gostoso
d'água e sabão
Rodilha de pano
Trouxa de roupa,
pedra de anil.
Sua coroa verde de são-caetano**

**Vive dentro de mim
a mulher cozinheira
Pimenta e cebola
Quitute bem feito
Panela de barro
Taipa de lenha
Cozinha antiga
toda pretinha
Bem cacheada de picumã
Pedra pontuda
Cumbuco de coco
Pisando alho-sal**

**Vive dentro de mim
a mulher do povo
Bem proletária
Bem linguaruda,
desabusada, sem preconceitos,
de casca-grossa,
de chinelinha,
e filharada.**

**Vive dentro de mim
a mulher roceira
-Enxerto da terra,
melo casmurra.
Trabalhadeira.
Madrugadeira.
Analfabeta.
De pé no chão.
Bem parideira.
Bem criadeira.
Seus doze filhos
Seus vinte netos.**

**Vive dentro de mim
a mulher da vida.
Minha irmãzinha...
tão desprezada,
tão murmurada...
Fingindo alegre seu triste fardo
Todas as vidas dentro de mim:
Na minha vida-
a vida mera das obscuras.**

Um patrimônio a ser (re)conhecido e valorizado

Em 1984, Waly Salomão e Gilberto Gil compuseram a canção “Zumbi (A Felicidade Guerreira)” para a trilha sonora do filme Quilombo, de Cacá Diegues. O trecho mais emblemático da letra diz: “Brasil, meu Brasil brasileiro / Meu grande terreiro, meu berço e nação / Zumbi protetor, guardião padroeiro / Mandai a alforria pro meu coração”.

Representar nosso país alegoricamente como um grande terreiro tem inegável força poética. É adequação histórica. É preciso (re)conhecer e valorizar as

expressões e o repertório simbólico e prático oriundos da matriz africana como parte integrante e fundamental do nosso patrimônio cultural. Não apenas em palavras, mas com ações, fatos e marcos.

Temos agora no Ministério da Cultura um Grupo de Trabalho voltado a este assunto. Temos ainda uma série de ações na Fundação Palmares e no IPHAN.

O mapeamento dos terreiros brasileiros é uma delas. Não se trata de uma questão apenas religiosa, mas sobretudo de uma questão cultural. É parte do nosso acervo, do nosso repertório, da nossa identidade.

Mais do que nunca, é necessário assegurar o respeito e o espaço da cultura de matriz africana no Brasil. E destacar sua presença aqui e agora. Dar à luz, tornar visível para o maior número possível de pessoas, afirmar sua potência e intensidade, estimular a tolerância e a convivência. A força deste país está em

suas singularidades. A influência africana e a mestiçagem, por exemplo.

Este trabalho trata especificamente dos terreiros do Distrito Federal. Que sirva de referência para outros levantamentos. Há e houve terreiros em todo o país. E os terreiros são e foram palcos de ágoras, com dança, música, culinária, indumentária, artesanato e muito mais. Centros de expressão cultural. Clusters de economia criativa.

Temos dito no MinC que cultura gera futuro. Re(conhecer) o passado e valorizar o presente são gestos vitais para construir este futuro com que sonhamos. Um país cada dia mais justo, mais democrático, mais inclusivo, mais livre e mais desenvolvido. A cultura tem uma grande contribuição a dar. E não apenas no campo simbólico.

Sérgio Sá Leitão - Ministro da Cultura(MINc)



FOTOGRAFIA DETALHE DE CABAÇAS NA FEIRA DE NAZARE DAS FARINHAS, REGIÃO DO RECONCAVO BAIANO, BAHIA, PROF. RAFAEL SANZIO, 2016

Vivemos em um país que respira diversidade cultural. Na música, temos o frevo, o samba, o forró, o xote, o baião, o samba-reggae, o afoxé, o maracatu, a catira, o tambor de crioula, o rap, a ciranda, o samba de roda, o carimbó, o boi-bumbá, o bumba-meu- boi. Haja alegria para cantar e dançar. Festa é com a gente.

Reunimos atores, diretores, arquitetos, pintores, escultores, desenhistas, fotógrafos e escritores talentosos aos montes. O legal é que em todo esse caldeirão efervescente quase sempre há uma influência, explícita ou discreta, da Mãe África. Assim como em Cuba, nos Estados Unidos e em tantas outras nações, a presença afrodescendente faz a diferença na hora de apimentar, como diriam os modernistas e os tropicalistas, nosso banquete cultural apimentado e saboroso como o mais delicioso acarajé ou moqueca.

No terreno da fé, não é diferente. O louvor do nosso povo também é diversificado. Somos católicos, judeus, muçulmanos, protestantes, evangélicos, mórmons, budistas, espíritas, ortodoxos e adeptos das religiões de matriz afro, como a umbanda e o candomblé.

Além de espaços voltados para a manifestação da espiritualidade, os terreiros são polos culturais. Em um ambiente onde predomina o amor e todos se tratam carinhosamente por pais, mães, filhos e irmãos, a arte, a cultura e a fé pulsam com energia e beleza. Nesse conagração, tambores, cantos, danças e poesias se juntam para saudar as divindades e celebrar algo que nos é precioso: paz e harmonia. Mas os terreiros também são instituições que desenvolvem atividades socioculturais nas comunidades em que funcionam, como oficinas de gastronomia, corte e costura, música, artesanato e outros tantos saberes. Outro ponto significativo desses locais: as religiões de matriz afro respeitam a sexualidade de cada um e não há nelas qualquer restrição à presença de pessoas LGBT, num exemplo claro de tolerância à diversidade e à individualidade.

Defender os terreiros e o direito do nosso povo de expressar sua crença com liberdade significa preservar um patrimônio de séculos, que sobreviveu com força apesar da exclusão social, do preconceito e das perseguições que até hoje sofremos. Atacam nossos terreiros, destruindo nossos lares espirituais, nos ofendem, nos intimidam, desrespeitam nossos símbolos religiosos e chegam até mesmo a nos agredir fisicamente. Não podemos mais tolerar essa violência que têm feito, inclusive, com que muitos terreiros retirem a identificação de suas portas por medo de sofrerem atentados. Afinal, vivemos ou não em uma democracia? Precisamos mostrar nossa cara e sair definitivamente dos guetos. Como brasileiros que ajudam a construir a cada dia nosso país, exigimos o direito de seguir as nossas crenças sem sofrer qualquer tipo de constrangimento, desrespeito ou represália.

O Mapeamento dos Terreiros no Distrito Federal representa o primeiro passo para se saber quem somos, onde estamos e quais são as nossas necessidades. Desejamos acesso às políticas públicas. Queremos nossos terreiros regularizados, com água encanada, esgoto, energia elétrica e, sobretudo, segurança, como acontece com qualquer igreja. Almejamos os mesmos direitos que milhões de irmãos brasileiros de outros credos. Nada mais que isso. Nada mais que o justo!

Erivaldo Oliveira, presidente da Fundação Cultural Palmares (FCP)

SUMÁRIO

INTRODUÇÃO.....	11
PARTE I.....	17
ALGUMAS REFERÊNCIAS HISTÓRICAS TERRITORIALIZADAS DAS RELIGIÕES DE MATRIZ AFRICANA NO DISTRITO FEDERAL	
PARTE II.....	49
PROCEDIMENTOS METODOLÓGICOS E INSTRUMENTAIS DA CARTOGRAFIA BÁSICA DOS TERREIROS DE MATRIZ AFRICANA NO DISTRITO FEDERAL	
II.1 A FORMAÇÃO DA BASE INFORMACIONAL E O SISTEMA DE GEOCODIFICAÇÃO.....	50
II.2 O PROCESSO DE TRABALHO DE CAMPO E A CONSTITUIÇÃO DA BASE INFORMACIONAL DO PROJETO.....	50
II.3 A BASE DE DADOS FINAL DA CARTOGRAFIA BÁSICA..	52
PARTE III.....	72
DISTRIBUIÇÃO ESPACIAL DOS TERREIROS DE MATRIZ AFRICANA NO DISTRITO FEDERAL DO BRASIL	
III.1 OS TERREIROS NO ESPAÇO DAS REGIÕES ADMINISTRATIVAS DO DISTRITO FEDERAL DO BRASIL.....	77
III.2 AS FICHAS TÉCNICAS DOS TERREIROS DE MATRIZ AFRICANA NO DISTRITO FEDERAL.....	109
BIBLIOGRAFIA E ANEXOS.....	156

QUEM É DE AXÉ DIGA QUE É!

O não reconhecimento da contribuição do povo negro na formação social, cultural e econômica brasileira é consequência do racismo e do preconceito ainda tão arraigados em nossa sociedade. Sempre nos inquietou, em particular, a invisibilização dos povos tradicionais de matriz africana e as inúmeras tentativas de silenciá-los.

Com o objetivo de superar os pedaços do colonialismo e da escravidão na nossa contemporaneidade, nós lutamos muitos anos para a realização de um mapeamento dos terreiros do Distrito Federal, uma vez que os terreiros são elos fundamentais para a preservação da nossa identidade africana, elemento vivo e pulsante da construção da nossa brasilidade.

Em diversas oportunidades indicamos emenda ao Orçamento da União para este fim e negociamos a construção dessa iniciativa. Felizmente, conseguimos uma inédita convergência que permitiu a realização desta 1ª Etapa da Cartografia Básica do Mapeamento dos Terreiros do DF, fruto do trabalho da Fundação Cultural Palmares, órgão vinculado ao Ministério da Cultura, em parceria com a Universidade de Brasília (UNB).

Como todo ponto de chegada é também um ponto de partida, temos a convicção de que este mapeamento, realizado a partir da coordenação do professor Rafael Sanzio Araújo dos Anjos, será um importante instrumento para o desenvolvimento de políticas públicas sociais, culturais e de direitos humanos para essas comunidades.

Também é uma ação concreta de enfrentamento das discriminações, de reconhecimento das diversas formas de ser e de expressar a fé e a religiosidade, de povos que ainda hoje cultuam o sagrado em meio a campanhas de ódio que agridem a liberdade religiosa e promovem todo tipo de retaliações, censura e violências.

Não teremos uma democracia de alta intensidade enquanto essas comunidades não forem respeitadas e homenageadas. O exercício da religiosidade nos faz humanos e impedir qualquer expressão religiosa é atentar contra a própria humanidade.

Ao romper com uma invisibilização histórica, reafirmamos os terreiros como espaço de acolhimento, generosidade, resiliência e resistência. Ao mesmo tempo, possibilitamos a construção de redes de saúde, segurança alimentar e resgate cultural de saberes que foram feridos, negados e esquecidos.

Com o presente instrumento, avançamos no sentido de conter o epistemicídio a que estes povos foram submetidos, fenômeno que demonstra “a desvalorização, negação e ocultamento das contribuições do continente africano e da diáspora africana ao patrimônio cultural da humanidade”, como nos diz Sueli Carneiro, ao citar Boa Ventura de Sousa Santos.

Trata-se de uma ação afirmativa para “quem é de axé diga que é”. Não tenho dúvidas de que demos um importante passo para consolidar os terreiros como local de culto à natureza e à ancestralidade, como foco de resistência cultural, litúrgica e de liberdade.

Que os tambores sejam entoados e jamais silenciados. Que as contas sejam expostas e nunca mais escondidas.

***Erika Kokay é deputada federal pelo PT-DF e coordenadora da Frente Parlamentar Em Defesa dos Povos Tradicionais de Matriz Africana**

Erika Kokay - Deputada Federal

Essas transformações gráficas básica do mundo real que vivemos, entendido aqui como as expressões espaciais e suas complexidades construídas pela dinâmica da sociedade, continuam sendo um dos eixos das preocupações estruturais da cartografia, sobretudo o sistema de representação utilizado para comunicar, interpretar e transmitir a informação territorial com a sua diversidade, no sentido largo. A cartografia étnica não é somente um desenho, ela busca mostrar graficamente como o território esta efetivamente ocupado, os seus conflitos e incongruências, registrando as diferenças e contradições do sistema (ANJOS, 2011).

O registro fotográfico é outro recurso relevante no processo de conhecimento e interpretação geográfica, sobretudo pela representações possíveis do espaço, da comunidade, que não se cristalizam e nem são estáticas. Por isso, entendemos a foto neste estudo como um instrumento estratégico no desenvolvimento da pesquisa, sobretudo do registro do que acontece verdadeiramente em um território étnico.

Dessa forma, tratar da diversidade cultural brasileira num contexto geográfico, cartográfico e fotográfico, visando reconhecer, valorizar e superar a discriminação aqui existente é ter uma atuação sobre um dos mecanismos estruturais da exclusão social, componente básico para caminhar na direção de uma sociedade mais democrática, na qual os descendentes de povos africanos, principalmente, se sintam e sejam, de fato, brasileiros. São várias as questões estruturais relacionadas à cultura africana, à população afrobrasileira e aos territórios étnicos no país que continuam merecendo investigação, conhecimento e intervenção. Entretanto, dois pontos configuram-se como emergenciais. O primeiro deles está relacionado à desmistificação do continente africano, sobretudo nos seus aspectos geográficos e em suas relações com a formação do território brasileiro, que assume uma posição de destaque na conjuntura atual, quando demandas significativas da sociedade, especialmente educacionais e empresariais, solicitam esse conhecimento. Nessa direção, o estabelecimento e reconhecimento de outras perspectivas para a compreensão básica dos mecanismos que engendraram a diáspora africana, como elementos formadores e estruturadores da configuração do mundo contemporâneo. Preconizamos que estas questões estruturais são basilares para se compreender, respeitar e valorizar as diferenciações étnicas e culturais existentes no país. O segundo ponto, que é merecedor de uma maior atenção Nesta oportunidade são os territórios religiosos de matriz africana que constituem sítios com crescente vulnerabilidade às suas integridades no sentido largo, agravada pelo processo de inexistência nas demandas de planejamento, ordenamento e gestão nas políticas públicas e privadas no território brasileiro.

O **Projeto Geografia Afrobrasileira: Educação e Planejamento do Território** (Projeto **GEOAFROBrasil**) tem tido como referência básica ao longo destas décadas de investigação, interpretar e representar espacialmente as estruturas existentes na formação do Brasil e da sua população, tomando como premissa os aspectos geográficos da herança africana no território brasileiro e a pesquisa do **Mapeamento dos Terreiros do Distrito Federal do Brasil vem no encontro de tirar da inexistência espacial os territórios religiosos de matriz africana no DF. A premissa básica é que** o banco de dados geográfico e os produtos cartográficos elaborados no estudo, dentro da parceria institucional da Fundação Cultural Palmares do Ministério da Cultura, juntamente com o Projeto GEOAFROBrasil, o Centro de Cartografia Aplicada e Informação Geográfica da Universidade de Brasília e a Finatec, constituam as ferramentas fundamentais para a gestão eficaz e a intervenção territorial consequente, principalmente por três aspectos: 1. Para o processo de conhecimento oficial e reconhecimento das demandas dos terreiros de matriz africana, ou seja, a invisibilidade histórica-secular não precisará mais fazer parte do discurso do sistema dominante; 2. A Cartografia Básica poderá fornecer subsídios técnicos reais para as políticas públicas imediatas e emergenciais nos territórios étnicos e, 3. Do ponto de vista acadêmico-educacional um mapeamento temático desta natureza abre possibilidades para o aprofundamento de pesquisas, atividades de extensão e sobretudo, uma abordagem mais larga no processo educacional do Brasil Central.

O estudo esta estruturado em quatro Partes básicas. Na primeira, são feitas referências aos principais aspectos territoriais da diáspora africana para a América e também, são tratados os componentes fundamentais da Geografia de matriz africana registrada no Brasil. A **Parte II** faz uma leitura historiográfica das religiões de matriz africana no território do Distrito Federal (DF) e na **Parte III**, são abordados os procedimentos metodológicos e operacionais dos processo de trabalho desenvolvido para a construção da Cartografia Básica do registro dos sítios religiosos de matriz africana no DF. A distribuição espacial dos terreiros religiosos pelas Regiões Administrativas do Distrito Federal com as suas fichas técnicas, são tratados na **Parte IV**. Com essa estruturação buscamos contribuir efetivamente para a ampliação da visibilidade na sociedade civil, nas ações consequentes do setor decisório e na continuidade das discussões da importância dos espaços de matriz africana, estejam no espaço urbano ou rural, como territorialidades das resistências seculares, das sobrevivências ainda desconhecidas e de territórios étnicos com condições de apresentar soluções para o Brasil Contemporâneo.

Esta publicação é o resultado de um trabalho sistemático, mas estimulante e gratificante. Existem algumas pessoas e instituições a quem eu gostaria de agradecer por todas as ajudas e tornar o estudo e esta obra um fato, uma realidade, uma contribuição real para as mudanças necessária no Brasil Africano hostilizado secularmente. Inicialmente, agradeço à equipe técnica do Projeto do Mapeamento dos Terreiros do DF: 1a. Etapa Cartografia Básica, pelo profissionalismo na construção da documentação cartográfica temática do estudo, particularmente às Gestoras do Projeto de Pesquisa as Profas. Therese Hofmann e Inez Matagner. Em seguida, agradeço à Reitoria da UnB, à Fundação Cultural Palmares, particularmente ao Prof. Erivaldo, Carolina Nascimento, Valéria Monteiro e Adna Santos; à Fundação de Empreendimentos Científicos e Tecnológicos (Finatec), particularmente a Marcos Figueiredo, Thais Soares e Luíza Coelho. Ao Instituto Baobás, à Fundação Gregório de Mattos e ao Museu Real da África Central, pelas facilidades técnicas-operacionais para a edição e uso de imagens nesta publicação impressa, assim como às demais instituições colaboradoras. Minha gratidão a Pam, Izabella, Tomás, Victor, Felipe e Qisai. Finalmente, agradeço à toda falange das entidades da Umbanda e do Candombé e aos Orixás Africanos, pela oportunidade.





INTRODUÇÃO

O Brasil é a segunda nação do planeta na atualidade com o maior contingente de povos oriundos dos diversos grupos étnicos do continente africano ao longo dos séculos XVI e XIX. Fomos um dos últimos a abolir oficialmente o sistema escravista na América, apesar de sua manutenção clandestina por quase meio século. Estes fatos históricos são alguns dos reveladores das resistências e dos preconceitos que existiram com os povos africanos e seus descendentes no sistema oficial do país, que ainda se mantêm. A estatística contemporânea de sermos uma "África brasileira", nos coloca uma questão fundamental que é a invisibilidade secular das referências territorializadas de matriz africana no nosso país.

Nesse sentido, a terra, o terreiro, o território e a territorialidade assumem grande importância dentro da temática da pluralidade cultural brasileira no seu processo de ensino, planejamento e gestão, principalmente no que diz respeito às características territoriais dos diferentes grupos étnicos que convivem no espaço nacional. Preconizamos que é possível apontar as espacialidades reais com as suas desigualdades socioeconômicas e excludentes que permeiam a sociedade brasileira, ou seja, um contato com um Brasil de matriz territorial complexa, multifacetada e cuja população não está devidamente conhecida, valorizada e nem incluída.

A incorporação verdadeira, o respeito e o espaço da cultura africana no Brasil, continua sendo uma das questões estruturais do país que ainda merece investigação, conhecimento e ação, ou seja, alcançar o direito efetivo de uma participação plena na vida nacional. Nesse sentido, as demandas para compreensão das complexidades da dinâmica existente na nossa sociedade são grandes, e existem poucas disciplinas mais bem colocadas do que a Geografia e a Cartografia para auxiliar na representação e interpretação das inúmeras indagações desse momento histórico.

A Geografia é a ciência do espaço e o território, uma das suas categorias fundamentais continua sendo o melhor instrumento de observação do que aconteceu, porque apresenta as marcas da historicidade espacial, do que está acontecendo, isto é, tem registrado os agentes que atuam na configuração geográfica atual e o que pode acontecer, ou seja, é possível capturar as linhas de forças da dinâmica territorial e apontar as possibilidades da estrutura do espaço no futuro próximo. Não podemos perder de vista que é essa a área do conhecimento que tem o compromisso de tornar o mundo e suas dinâmicas compreensíveis para a sociedade, de dar explicações para as transformações territoriais e de apontar soluções para uma melhor organização do espaço. A Geografia é, portanto, uma disciplina fundamental na formação da cidadania do povo brasileiro, que apresenta uma heterogeneidade singular na sua composição étnica, socioeconômica e na distribuição espacial (ANJOS, 2010).

O território é, na sua essência, um fato físico, político, social, categorizável e possível de dimensionamento, onde, em regra, o Estado está presente e onde também estão gravadas as referências culturais e simbólicas da população. Dessa forma, o território étnico seria o espaço construído, materializado a partir das referências de identidade e pertencimento territorial e, geralmente, a sua população tem um traço de origem comum. As demandas históricas e os conflitos com o sistema dominante têm imprimido a esse tipo de estrutura espacial exigências de organização e a instituição de uma auto-afirmação política-social-econômica-territorial. Neste sentido, a territorialidade se apresenta como o esforço coletivo do grupo social para firmar a sua ocupação, manter o seu ambiente e ter definido o seu território. No conceito de território estão agregados os sentimentos de apropriação de uma porção do espaço, assim como, quanto ao seu limite, a sua fronteira. Dessa maneira o limite do território pode se estender até onde a comunidade reconhece a sua influência, o seu exercício de poder. A abordagem de terreiro que utilizamos neste estudo é larga, portanto busca contemplar as territorialidades religiosas de matrizes africanas expressas nos seus espaços, sobretudo nos distintos tipos de Candomblés registrados e nos territórios de referência afrobrasileira, expressos na sua maioria pela Umbanda. Dessa forma, tratamos o «terreiro» como uma instância concreta no território étnico que guarda com as suas práticas as ancestralidades, as resistências e as sobrevivências seculares dos quatro séculos de diáspora África-Brasil.

A Cartografia, por sua vez, que tem nos mapas um dos seus principais produtos, se firmam neste milênio da geocodificação como ferramentas eficazes de interpretação e leitura do território, possibilitando revelar a territorialidade das construções sociais e feições naturais do espaço e, justamente por isso, mostram os fatos geográficos e os seus conflitos. Os produtos cartográficos possibilitam revelar graficamente o que acontece na dinâmica do espaço, tornando-se cada vez mais imprescindíveis por constituírem uma ponte entre os níveis de observação da realidade e a simplificação, a redução e a explicação, além de fornecerem pistas para a tomada de decisões e soluções dos problemas. Não podemos perder de vista que um mapa não é o território, mas que nos produtos da cartografia estão as melhores possibilidades de representação e leitura da história do território (ANJOS, 2010). Importante lembrar que a atividade de mapeamento, por mais simples e direta que seja, constitui várias transformações da realidade, no que diz respeito à escala (quantas vezes o território representado foi reduzido), a projeção cartográfica (transposição de uma superfície que na realidade são curvas para o plano), a seletividade da informação (um mapa não representa todos os aspectos do espaço geográfico) e à simbologia (conjunto de representações e símbolos das manifestações físicas e culturais do território).

INTRODUCTION

Nowadays Brazil is the second nation on the planet with the biggest contingent of people originated from a number of ethnic groups of the African continent over the centuries XVI and XIX. We were one of the last to officially abolish the slavery system in America, despite their illegal maintenance for almost half a century. These Historical facts are some of the developers of the resistances and of the prejudices that existed with the African people and their descendants in the official system of the country, and that still stands. The contemporary statistics of being a "Brazilian African", place to ourselves a fundamental question of what is the secular invisibility of the territorialized references of the African origin of our country.

For that matter, the earth, the *Terreiro*, the territory and the territoriality assume great importance inside the issue of Brazilian cultural plurality in their process of teaching, planning, and management, especially in what concerns the territorial characteristics of the different ethnical groups that live together in the same social space. We advocate that it is possible to point out the real spatialities with the social economic inequalities and excluding that permeate the Brazilian society, in other words, a contact with Brazil and the complex territorial matrix, multifaceted, and whose population are not properly recognized, valued and included.

The real incorporation, the respect and the space of the African culture in Brazil, continue to be one of the structural questions of the country that still needs investigation, knowledge, and action, that is to say, reach the effective right of a full involvement in the life of the nation. That way, the demands for the comprehension of the complexities of the dynamic that exists in our society are big and exists few disciplines better placed than Geography and Cartography to aid the representation and interpretation of the number of questions of this historic moment.

Geography is the science of space and territory, one of the fundamental categories, continues to be the best instrument of observation of what happened, because presents the marks of the spatial historicity, of what is happening, that is, is recording the agents that act in the current geographic configuration and of what can happen, in other words, it is possible to catch the lines of dynamic, territorial forces and point out the possibilities of the spatial structure in the near future. We cannot miss the point that is this area of knowledge that has as a commitment turn the world of dynamic understandable to the society, give explanations to the territorial transformations and point out the solutions to a better organization of the space. Geography is, therefore, a major discipline in the formation of the citizenship of the Brazilian people, that represents a unique diversity in his ethnic composition, socioeconomic and the spatial distribution (ANJOS, 2010).

The territory is, in essence, a physical fact, politic, social, possible to categorize and measure, where, as a rule, the estate is present and where are recorded the cultural and symbolic references of the population. In this way, the ethical territory would be a space, constructed and materialized from the references of identity and territorial sense of belonging, usually, the population has a trace of common background. The historical claims and the conflicts with the dominant system have been printing this kind of spatial structure, requirements of the organization and the institutions of a self-assertion, political- social- economic- territorial. That way, the territoriality presents itself as a collective effort of the social group to establish their occupation, maintain their environment and define their territory. In the concept of the territory are combined the feelings of appropriation of a portion of the space, as well as, its limits, frontiers. In this way, the boundary of the territory can extend itself to where the community recognizes their influence, their exercise of power. The approach of the *Terreiro* that we use in this study is broad, therefore seeks to contemplate the religious territorialities and African origins expressed in their spaces, especially in the different types of *Candomblés* registered and the territories of Afro Brazilian reference, expressed for the most part for *Umbanda*. That being, we address the "*Terreiro*" as a concrete stage of the ethnic territory that holds their practices as ancestry, the resistances and the secular survival of the four centuries of diaspora Africa- Brasil.

Cartography, on the other hand, which presents us with one of the main products, is established in this millennium of geocoding as interpreted sources of interpretation and reading of the territory, allow the discovery of a territoriality of social units and the natural features of space and, precisely because of this, are now geographical facts and their conflicts. The products of Cartography enable us to graphically reveal what happens in the dynamics of space, becoming increasingly essential because they form a bridge between the levels of observation of reality and simplification, reduction and explanation, as well as providing clues for making decisions and solutions to problems. We cannot forget that a map is not the territory, but that in the products of cartography are the best possibilities of representation and reading of the history of the territory (ANJOS, 2010). It is important to remember that the mapping activity, however simple and straightforward, constitutes several transformations of reality, with respect to the scale (how many times the represented territory has been reduced), the cartographic projection (transposition of a surface that in reality are curves for the place), information selectivity (a map does not represent all aspects of geographic space) and Symbolology (set of representations and symbols of the physical and cultural manifestations of the territory).

These basic graphics transformations of the real world we live in, understood here as the spatial expressions and their complexities built by the dynamics of society, remain one of the axes of the structural concerns of cartography, especially the representation system used to communicate, interpret and transmit the information with its diversity, in the broad sense. Ethnic cartography is not only a drawing; it seeks to show graphically how the territory is effectively occupied, its conflicts and incongruities, recording the differences and contradictions of the system (ANJOS, 2011).

The photographic record is another relevant resource in the process of knowledge and geographical interpretation, above all by the possible representations of space, of the community, that do not crystallize and are not static. Therefore, we understand the photo in this study as a strategic tool in the development of research, especially the record of what is truly happening in an ethnic territory.

Thus, addressing Brazilian cultural diversity in a geographical, cartographic and photographic context, aiming to recognize, value and overcome the existing discrimination here is to have an action on one of the structural mechanisms of social exclusion, a basic component to move towards a more democratic society, in which the descendants of African people, mainly, feel and are, in fact, Brazilian. There are several structural issues related to African culture, the Afro-Brazilian population and ethnic territories in the country that continue to merit research, knowledge, and intervention. However, two points are configured as emergencies. The first of these is related to the demystification of the African continent, especially in its geographic aspects and its relations with the formation of the Brazilian territory, which assumes a prominent position in the current conjuncture, when significant demands of society, especially educational and business, demand this knowledge. In this direction, the establishment and recognition of other perspectives for the basic understanding of the mechanisms that engendered the African diaspora, as forming elements and structuring the configuration of the contemporary world. We advocate that these structural issues are basics to understand, respect and value the ethnic and cultural differences existing in the country. The second point, which is worthy of greater attention in this opportunity is the religious territories of African matrix that are sites with increasing vulnerability to their integrity in the broad sense, aggravated by the process of non-existence in the demands of planning, planning, and management in public policies and private partnerships in Brazilian territory.

The Afro-Brazilian Geography Project: Education and Territorial Planning (GEOAFRO Brasil Project) has had as a basic reference throughout these decades of research, to interpret and represent spatially the existing structures in the formation of Brazil and its population, taking as a premise the geographic aspects of the African heritage in the Brazilian territory and the survey of Terreiros, Mapping of the Federal District of Brazil comes in the meeting to remove from the spatial nonexistence the religious territories of African matrix in the DF. The basic premise is that the geographic database and the cartographic products elaborated in the study, within the institutional partnership of the Palmares Cultural Foundation of the Ministry of Culture, together with the GEOAFRO Brasil Project, the Center for Applied Cartography and Geographic Information of the University of Brasilia and Finatec, are the fundamental tools for effective management and consequent territorial intervention, mainly for three aspects: 1. For the process of official knowledge and recognition of the demands of the African matrix, that is, historical-secular invisibility will no longer have to be part of the discourse of the dominant system; 2. Basic Cartography may provide real technical subsidies for immediate and emergency public policies in ethnic territories and, 3. From the academic-educational point of view, a thematic mapping of this nature opens possibilities for the deepening of research, extension activities and above all, a broader approach in the educational process of Central Brazil.

The study is structured in four basic parts. In the first one, references are made to the main territorial aspects of the African diaspora for America and also, the fundamental components of the African Matrix Geography registered in Brazil are treated Part II makes a historiographical reading of the religions of African matrix in the territory of the Federal District (DF) and in Part III, it is approached the methodological and operational procedures of the work process developed for the construction of the Basic Cartography of the registry of religious sites of matrix African in DF. The spatial distribution of religious Terreiros by the Administrative Regions of the Federal District with their technical data are dealt with in Part IV. With this structure, we seek to contribute effectively to the expansion of visibility in civil society, in the consequent actions of the decision-making sector and in the continuity of discussions on the importance of African matrix spaces, whether in urban or rural space, as territorialities of secular resistance, unknown and from ethnic territories able to present solutions for Contemporary Brazil.

This publication is the result of a systematic, yet stimulating and rewarding work. There are a few people and institutions whom I would like to thank for all the help and make the study and this work a fact, a reality, a real contribution to the changes needed in the secularly harassed African Brazil. Initially, I thank the technical staff of the Terreiros Mapping Project in DF: 1a. Basic Cartography Stage, for the professionalism in the construction of the cartographic thematic documentation of the study, particularly to the Managers of the Project of Research the Profs. Therese Hofmann and Inez Matagner. Then I thank the Rectory of UnB, the Palmares Cultural Foundation, particularly Prof. Erivaldo, Carolina Nascimento, Valéria Monteiro and Adna Santos; to the Foundation for Scientific and Technological Enterprises (Finatec), particularly Marcos Figueiredo, Thais Soares and Luíza Coelho. The Baobás Institute, the Gregorio de Mattos Foundation and the Royal Museum of Central Africa, for the technical and operational facilities for editing and using images in this printed publication, as well as other collaborating institutions. My thanks to Pam, Izabella, Tomas, Victor, Fellipe and Qisai. Finally, I thank the entire broad entities of Umbanda and Candombe and the African Orixas for the opportunity.



INTRODUCCIÓN

Brasil es la segunda nación del planeta en la actualidad con el mayor contingente de pueblos oriundos de los diversos grupos étnicos del continente africano a lo largo de los siglos XVI y XIX. Fuimos uno de los últimos en abolir oficialmente el sistema esclavista en América, a pesar de su mantenimiento clandestino por casi medio siglo. Estos hechos históricos son algunos de los reveladores de las resistencias y los prejuicios que existieron con los pueblos africanos y sus descendientes en el sistema oficial del país, que aún se mantienen. La estadística contemporánea de ser una "África brasileña", nos plantea una cuestión fundamental que es la invisibilidad secular de las referencias territoriales de matriz africana en nuestro país.

En este sentido, la tierra, el terrero, el territorio y la territorialidad asumen gran importancia dentro de la temática de la pluralidad cultural brasileña en su proceso de enseñanza, planificación y gestión, principalmente en lo que se refiere a las características territoriales de los diferentes grupos étnicos que conviven en el espacio nacional. Proclamamos que es posible apuntar las espacialidades reales con sus desigualdades socioeconómicas y excluyentes que permean a la sociedad brasileña, es decir, un contacto con un Brasil de matriz territorial compleja, multifacética y cuya población no está debidamente conocida, valorada ni incluida.

La incorporación verdadera, el respeto y el espacio de la cultura africana en Brasil, sigue siendo una de las cuestiones estructurales del país que aún merece investigación, conocimiento y acción, o sea, alcanzar el derecho efectivo de una participación plena en la vida nacional. En este sentido, las demandas para comprender las complejidades de la dinámica que existen en nuestra sociedad son grandes, y constan pocas disciplinas mejor colocadas que la Geografía y la Cartografía para auxiliar en la representación e interpretación de las innumerables indagaciones de ese momento histórico.

La Geografía es la ciencia del espacio y el territorio, una de sus características fundamentales sigue siendo el mejor instrumento de observación de lo que ocurrió, porque presenta las marcas de la historicidad espacial, de lo que está sucediendo, es decir, ha registrado los agentes que actúan en la sociedad la configuración geográfica actual y lo que puede suceder, también, es posible capturar las líneas de fuerzas de la dinámica territorial y apuntar las posibilidades de la estructura del espacio en el futuro próximo. No podemos perder de vista que esa es la área del conocimiento que tiene el compromiso de hacer el mundo y sus dinámicas comprensibles para la sociedad, de dar explicaciones a las transformaciones territoriales y de apuntar soluciones para una mejor organización del espacio. La Geografía es, por lo tanto, una disciplina fundamental en la formación de la ciudadanía del pueblo brasileño, que presenta una heterogeneidad singular en su composición étnica, socioeconómica y en la distribución espacial (ANJOS, 2010).

El territorio es, en su esencia, un hecho físico, político, social, categórico y posible de dimensionamiento, donde, por regla general, el Estado está presente y donde también están grabadas las referencias culturales y simbólicas de la población. De esta forma, el territorio étnico sería el espacio construido, materializado a partir de las referencias de identidad y pertenencia territorial y, generalmente, su población tiene un rasgo de origen común. Las demandas históricas y los conflictos con el sistema dominante han imprimido a ese tipo de estructura espacial exigencias de organización y la institución de una auto-afirmación política-social-económica-territorial. En este sentido, la territorialidad se presenta como el esfuerzo colectivo del grupo social para firmar su ocupación, mantener su ambiente y haber definido su territorio. En el concepto de territorio se agregan los sentimientos de apropiación de una porción del espacio, así como, en cuanto a su límite, su frontera. De esta manera el límite del territorio puede extenderse hasta donde la comunidad reconoce su influencia, su ejercicio de poder. El abordaje de terrero que utilizamos en este estudio es extensa, por lo tanto busca contemplar las territorialidades religiosas de matrices africanas expresadas en sus espacios, sobre todo en los distintos tipos de Candomblés registrados y en los territorios de referencia afrobrasileña, expresados en su mayoría por la Umbanda. De esta forma tratamos el «terrero» como una instancia concreta en el territorio étnico que guarda con sus prácticas de ancestralidad, las resistencias y las sobrevivientes seculares de los cuatro siglos de diáspora África-Brasil.

La Cartografía, a su vez, que tiene en los mapas uno de sus principales productos, se afirman en este milenio de la geo-codificación como herramientas eficaces de interpretación y lectura del territorio, posibilitando revelar la territorialidad de las construcciones sociales y las características naturales del espacio y, justamente por ello, muestran los hechos geográficos y sus conflictos. Los productos cartográficos posibilitan revelar gráficamente lo que sucede en la dinámica del espacio, haciéndose cada vez más imprescindibles por constituir un puente entre los niveles de observación de la realidad simplificación, reducción y explicación, además de proporcionar pistas para la toma de decisiones y soluciones de los problemas.

No podemos perder de vista que un mapa no es el territorio, pero que en los productos de la cartografía están las mejores posibilidades de representación y lectura de la historia del territorio (ANJOS, 2010). Es importante recordar que la actividad de mapeo, por simple y directa que sea, constituyó varias transformaciones de la realidad, en lo que se refiere a la escala (cuántas veces el territorio representado fue reducido), la proyección cartográfica (transposición de una superficie que en realidad son (el mapa no representa todos los aspectos del espacio geográfico) y la simbología (conjunto de representaciones y símbolos de las manifestaciones físicas y culturales del territorio). Estas transformaciones gráficas básicas del mundo real que vivimos, entendido aquí como las expresiones espaciales y sus complejidades construidas por la dinámica de la sociedad, siguen siendo uno de los ejes de las preocupaciones estructurales de la cartografía, sobre todo el sistema de representación utilizado para comunicar, interpretar y transmitir la información territorial con su diversidad, en el sentido amplio. La cartografía étnica no es sólo un diseño, que busca mostrar gráficamente cómo el territorio está efectivamente ocupado, sus conflictos e incongruencias, así como también, registrando las diferencias y contradicciones del sistema (ANJOS, 2011). El registro fotográfico es otro recurso relevante en el proceso de conocimiento e interpretación geográfica, sobre todo por las representaciones posibles del espacio, de la comunidad, que no se cristalizan ni son estáticas. Por eso, entendemos la foto en este estudio como un instrumento estratégico en el desarrollo de la investigación, sobre todo del registro de lo que sucede verdaderamente en un territorio étnico. De esta forma, tratar de la diversidad cultural brasileña en un contexto geográfico, cartográfico y fotográfico, con el objetivo de reconocer, valorar y superar la discriminación aquí existente es tener una actuación sobre uno de los mecanismos estructurales de la exclusión social, componente básico para caminar en la dirección de una sociedad más democrática en la que los descendientes de pueblos africanos, principalmente, se sientan y sean, de hecho, brasileños. Son varias las cuestiones estructurales relacionadas con la cultura africana, la población afrobrasileña y los territorios étnicos en el país que siguen mereciendo investigación, conocimiento e intervención. Sin embargo, dos puntos se configuran como emergentes. El primero de ellos está relacionado a la desmitificación del continente africano, sobre todo en sus aspectos geográficos y en sus relaciones con la formación del territorio brasileño, que asume una posición destacada en la coyuntura actual, cuando demandas significativas de la sociedad, especialmente educativas y empresariales, requieren conocimiento. En esa dirección, el establecimiento y reconocimiento de otras perspectivas para la comprensión básica de los mecanismos que engendraron la diáspora africana, como elementos formadores y estructuradores de la configuración del mundo contemporáneo. Preconizamos que estas cuestiones estructurales son fundamentales para comprender, respetar y valorar las diferencias étnicas y culturales existentes en el país. El segundo punto, que es merecedor de una mayor atención en esta oportunidad son los territorios religiosos de matriz africana que constituyen sitios con creciente vulnerabilidad a sus integridades en el sentido amplio, agravada por el proceso de inexistencia en las demandas de planificación, ordenamiento y gestión en las políticas públicas y privadas en el territorio brasileño.

El Proyecto Geografía Afrobrasileña: Educación y Planificación del Territorio (Proyecto GEOAFROBrasil) ha tenido como referencia básica a lo largo de estas décadas de investigación, interpretar y representar espacialmente las estructuras existentes en la formación de Brasil y de su población, tomando como premisa los aspectos geográficos de la herencia en el territorio brasileño y la investigación de Mapear los Terreros del Distrito Federal de Brasil viene en el encuentro de tirar de la inexistencia espacial los territorios religiosos de matriz africana en el DF. La premisa básica es que el banco de datos geográfico y los productos cartográficos elaborados en el estudio, dentro de la asociación institucional con la Fundación Cultural Palmares y el Ministerio de Cultura, junto con el Proyecto GEOAFROBrasil, el Centro de Cartografía Aplicada e Información Geográfica de la Universidad de Brasilia y Finatec, constituyan las herramientas fundamentales para la gestión eficaz y la intervención territorial consecuente, principalmente por tres aspectos: 1. Para el proceso de conocimiento oficial y reconocimiento de las demandas de los terreros de matriz africana, o sea, la invisibilidad histórico-secular no necesitará más formar parte del discurso del sistema dominante; 2. La Cartografía Básica podrá proporcionar subsidios técnicos reales para las políticas públicas inmediatas y emergentes en los territorios étnicos y, 3. Desde el punto de vista académico-educativo, un mapeo temático de esta naturaleza abre posibilidades para la profundización de investigaciones, actividades de extensión y sobre todo, un enfoque más amplio en el proceso educativo de Brasil Central. El estudio está estructurado en cuatro partes básicas. En la primera, se hace referencia a los principales aspectos territoriales de la diáspora africana hacia América y también, se tratan los componentes fundamentales de la Geografía de matriz africana registrada en Brasil. La parte II hace una lectura historiográfica de las religiones de matriz africana en el territorio del Distrito Federal y en la Parte III se abordan los procedimientos metodológicos y operativos de los procesos de trabajo desarrollado para la construcción de la Cartografía Básica del registro de los sitios religiosos de matriz africana en el DF. La distribución espacial de los terreros religiosos por las Regiones Administrativas del Distrito Federal con sus fichas técnicas, son tratados en la Parte IV. Con esta estructuración buscamos contribuir efectivamente a la ampliación de la visibilidad en la sociedad civil, en las acciones consecuentes del sector decisorio y en la continuidad de las discusiones de la importancia de los espacios de matriz africana, estén en el espacio urbano o rural, como territorialidades de las resistencias seculares, desconocidas y de territorios étnicos con condiciones de presentar soluciones para el Brasil contemporáneo. Esta publicación es el resultado de un trabajo sistemático, pero estimulante y gratificante. Hay algunas personas e instituciones a las que quiero agradecer por todas las ayudas y hacer del estudio y esta obra un hecho, una realidad, una contribución real a los cambios necesarios para el Brasil Africano hostilizado secularmente. Inicialmente, agradezco al equipo técnico del Proyecto del Mapeo de los Terreros del DF: 1a. Etapa Cartografía Básica, por el profesionalismo en la construcción de la documentación cartográfica temática del estudio, particularmente a las Gestoras del Proyecto de Investigación a las Profesora Therese Hofmann e Inez Matagner. A continuación, agradezco a la Rectoría de la UnB, a la Fundación Cultural Palmares, particularmente al Prof. Erivaldo, Carolina Nascimento, Valéria Monteiro y Adna Santos; a la Fundación de Emprendimientos Científicos y Tecnológicos (Finatec), particularmente a Marcos Figueiredo, Thais Soares y Luíza Coelho. Al Instituto Baobás, a la Fundación Gregorio de Mattos y al Museo Real de África Central, por las facilidades técnicas operativas para la edición y uso de imágenes en esta publicación impresa, así como a las demás instituciones colaboradoras. Mi gratitud a Pam, Izabella, Tomas, Victor, Felipe y Qisai. Finalmente, agradezco a toda falange de las entidades de la Umbanda y del Candomblé y los Orixas Africanos, por la oportunidad.





FOTOGRAFIA: DETALHE DE LASCAS DE ERVAS PARA BANHO DE CURA, FEIRA DE SANTANA, REGIÃO DO SERTÃO BAIANO, BAHIA, PROF. RAFAEL SÁBIDO, 2011

PARTE I
ALGUMAS REFERÊNCIAS HISTROTIGRÁFICAS
TERRITORIALIZADAS DAS RELIGIÕES DE MATRIZ
AFRICANA NO DISTRITO FEDERAL

Nesta parte, apresentamos algumas das principais referências históricas sobre o estabelecimento das religiões de matriz africana no Distrito Federal, com ênfase nas relações entre a representação do espaço, a organização social e a participação sociopolítica das comunidades e entidades neste espaço geográfico, sobretudo, mas nos seus contextos regional e nacional. A literatura acadêmica sobre as religiões africanas e afrobrasileiras no Distrito Federal é baseada em pesquisas de campo e depoimentos orais, proveniente de diferentes áreas do conhecimento, sobressaindo os estudos realizados nos campos da Antropologia, Educação, História, Sociologia, Geografia, Música, Artes Cênicas, Saúde e Biologia. Este breve registro historiográfico foi construído a partir de documentação existente no acervo do Arquivo Público do Distrito Federal, na Secretaria de Estado de Gestão do Território e Habitação, no Gabinete do Governador, na Fundação Cultural Palmares, na Região Administrativa de Taguatinga, na Novacap e nas pesquisas do Projeto GEOAFRO e Dinâmica a Territorial no Brasil Central (CIGA-UnB). Outra fonte importante sobre as referências constituídas foi o jornal *Correio Braziliense*, principal diário de notícias estabelecido no Distrito Federal desde a sua inauguração.

“Candomblé, coco e xangôs” para os festejos da inauguração de Brasília! Esta foi a proposição defendida por intelectuais, professores universitários, estudiosos, líderes, adeptos e simpatizantes das religiões de matriz africana durante a conferência sobre o folclore brasileiro em 1959 na Pontifícia Universidade Católica do Rio Grande do Sul, com apoio do governo brasileiro e da Organização das Nações Unidas. Na ocasião, os participantes deliberaram a sugestão à Novacap com o fim de promover um festival folclórico durante a inauguração da cidade (1). A festa da inauguração de Brasília projetada por meio desta moção que pretendia levar para as solenidades oficiais os representantes da cultura popular, como as religiões de matriz africana e as tradições goianas, não obteve o apoio político necessário para ser acatada. No entanto, a sua enunciação refletia análises sobre o passado colonial e escravocrata brasileiro, as populações e culturas implicadas na formação do país, na posição que se almejava para estas populações na nova capital brasileira e no projeto social representado pela sua construção. Dessa forma, os representantes das tradições afrobrasileiras não foram convidados para integrar o desfile de inauguração da Nova Capital do país, não realizaram apresentações nas praças de Brasília e nem estiveram presentes à solenidade de gala no Palácio do Planalto. Este fato histórico é sintomático porque reconstituiu a invisibilidade, a inexistência e o preconceito secular das matrizes africanas no Estado brasileiro, mesmo em um momento de aparente abertura do sistema dominante e da sociedade.

Importante lembrar que a transferência da capital para o interior favoreceria o deslocamento de um contingente populacional e a abertura de rodovias ligando Brasília às diversas regiões do país, o que possibilitaria uma maior integração de suas partes, desse modo configurando-se como uma intervenção eminentemente geopolítica. O projeto urbanístico de Lúcio Costa escolhido para a construção da nova cidade, orientava-se pelas modernas interpretações de seu tempo para o planejamento de cidades, nos princípios da Carta de Atenas, onde a combinação das noções de civitas e urbs pretendia englobar harmonicamente as principais funções desses locais, ou seja, a moradia, o trabalho, o lazer e a circulação de pedestres e veículos. Como o próprio urbanista explicou, Brasília havia sido “planejada para o trabalho ordenado e eficiente, mas ao mesmo tempo cidade viva e aprazível, própria ao devaneio e à especulação intelectual, capaz de tornar-se, com o tempo, além de centro de governo e administração, num foco de cultura dos mais lúcidos e sensíveis do país” (2). O ponto de concepção da cidade, uma cruz, e a sua localização geográfica, no centro do país, são apenas algumas lembranças que subjazem às múltiplas interpretações que ainda hoje realçam os atributos de Brasília, a sua feição a um só tempo mítica, mística, monumental e moderna. Neste projeto, o perímetro urbano de Brasília, que dispunha os diferentes setores projetados para o Plano Piloto a partir da interseção entre o Eixo Monumental, o governamental, e o Eixo Rodoviário, o residencial, terrenos foram previstos para as construções religiosas. Ao longo das áreas laterais do Eixo Monumental, em seu sentido Leste-Oeste, destinada aos órgãos do governo, seriam construídas a Catedral de Brasília, localizada na Esplanada dos Ministérios em posição ligeiramente afastada em relação à Praça dos Três Poderes; e a Igreja Nossa Senhora da Paz, localizada nas proximidades do Setor Militar Urbano enquanto a Ermida Dom Bosco, situada na margem oposta do lago em formação, se postava em face à residência oficial da presidência da República, em pleno bairro destinado às mansões unifamiliares. Deste modo, era evidente o destaque dado aos locais de edificação das igrejas e capelas Católicas. Em outros locais do perímetro urbano, na direção Norte-Sul, nas vias paralelas ao Eixo Rodoviário, como o Setor de Grandes Áreas, as Quadras 600 e 900, e nas áreas de vizinhança das entre as quadras residenciais de ambas as Asas foram previstos terrenos para usos institucionais e de serviços, incluindo a instalação de igrejas, templos, terreiros, cinemas, hospitais, escritórios e escolas, e foram nestas áreas aonde, posteriormente, se estabeleceriam os locais de culto de matriz afroreligiosa.

(1) *Jornal do Brasil* (RJ), edição 0177, 31/07/1959, 1º caderno, p. 9, artigo “Candomblé, coco e xangôs para inaugurar Brasília se o presidente aceitar”. Conferir ainda: *Jornal do Dia* (RS), edição 03731, 21/07/1959, capa, artigo “IV Congresso Brasileiro de Folclore”; *Diário de Notícias* (RJ), edição 11157, 12/04/1959, Suplemento Literário, p. 3, artigo “IV Congresso de Folclore” de autoria de Manuel Diegues Júnior; *Correio da Manhã* (RJ), 24/04/1960, 1o. Caderno, p. 6, artigo “Evangélicos protestam: presidente violou espírito e letra da nossa constituição”. Os termos candomblé, coco e xangôs designam as religiões de matriz africana na Bahia e Pernambuco. Companhia Urbanizadora da Nova Capital (Novacap).

(2) Relatório do Plano Piloto de Brasília. Concurso Plano Piloto, Arquivo Público do DF, doravante ArPDF, Fundo Novacap, NOV_B_19



FOTO 15 - FOTO AUTOR NÃO IDENTIFICADO. A POPULAÇÃO CANDANGA AGUARDA A PASSAGEM DOS CORTEJOS PELO EIXO MONUMENTAL, AO LADO DO EDIFÍCIO DO CONGRESSO NACIONAL, NO DIA DA INAUGURAÇÃO DE BRASÍLIA. FONTE: ARPDF. NOV_D_4_4_D_3 (3759)



FOTO 16 - FOTO MARIO FONTENELLE, 1960. DEBATE DOS CONSTITUÍTORES DA CIDADE DURANTE A INAUGURAÇÃO DE BRASÍLIA, 1960. FONTE: ARPDF. FUNDO NOVACAP. NOV_D_4_4_D_3 (3767)



FOTO 20 - FOTO AUTOR NÃO IDENTIFICADO. FLAGRANTE DA CONSTRUÇÃO DOS PRÉDIOS DOS MINISTÉRIOS, NO EIXO MONUMENTAL. MOSTRA A PRECARIÉDADE DAS INSTALAÇÕES DE APOIO AOS TRABALHADORES. FONTE: ARPDF, NOV. D. 4. 4. B. 32241










FOTO 22 - FOTO MARIO FONTENELLE. 1962-1963. TRABALHADORES DA CONSTRUÇÃO CIVIL NA HORA DO CAFÉ DA MANHÃ EM FRENTE AO REFEITÓRIO DO CANTEIRO DO INSTITUTO DE APOIAMENTO E PENSÕES DOS BANCÁRIOS. FONTE: ANPOF, FUNDO NOVALAT, NOV_D_4_4_C_3 (226)



FOTO 23 - FOTO AUTOR, NÃO IDENTIFICADO. TRABALHADOR CHEGANDO À BRASÍLIA, LOGO NO INÍCIO DA CONSTRUÇÃO DA CIDADE, EM FRENTE À QUADRA 101, SÓ NAS PROXIMIDADES DOS ATÓMOS E, F, E DA ESCOLA CLASSE 02, ENTÃO EM CONSTRUÇÃO. FONTE: FUNDO NOVALAT, NOV_D_4_4_C_3 (226)

Os inúmeros brasileiros que vieram de todas as partes do país para a construção e instalação da nova capital, especialmente dos Estados de Goiás, Minas Gerais, Rio de Janeiro, São Paulo e Bahia, carregavam consigo suas crenças e preceitos religiosos, e os acomodaram nas barracas e barracões dos acampamentos e dos alojamentos, os novos locais de moradia para, aos poucos, estimularem a abertura de seus espaços religiosos e redes associativas. Com exceção das igrejas e representação dos Católicos Romanos, a maioria das outras religiões começam a ocupar e se organizar na cidade, a partir de 1957, com a abertura das suas representações. A Confederação Espírita Umbandista do Brasil (CEUB) instalou a sua representação em Brasília em 1960, mas somente três anos mais tarde esta entidade se organizaria legalmente para dar início, em 1966, a inserções públicas na dinâmica local. Tem sido atribuído à influência de funcionários públicos deslocados do Rio de Janeiro para Brasília o apoio do governo federal ao estabelecimento de Centros Espíritas, Tendas e Terreiros na nova capital (3). Em áreas do perímetro urbano de Brasília no Plano Piloto bem como nos acampamentos, favelas e povoados situados fora desta área, algumas entidades e associações religiosas de matriz africana logo abriram seus fundamentos. Brasília, criada para abrigar uma sociedade moderna, foi construída e habitada por uma sociedade que, a princípio, se supunha temporária na cidade, provisoriamente assentada para a sua construção, os chamados candangos. A Cidade-Livre, primeira localidade aberta nas imediações de Brasília, cujas casas começaram a serem erguidas em fins de 1956, logo adquiriu status de zona franca, de entreposto comercial e local de acolhimento dos recém-chegados, uma espécie de cidade-trânsito que se pretendia de existência efêmera, se radicou como área residencial permanente. O mesmo aconteceria com a Vila Operária, popularmente conhecida como Candangolândia, o principal acampamento dos trabalhadores da construção civil engajados pela Novacap localizado fora da área do Plano Piloto. No Plano Piloto, o acampamento da Vila Planalto permaneceu e se transformou em bairro apreciado pela sua proximidade com a área governamental, a população da favela do Lapi, cuja aglomeração se situava em face à Candangolândia seria deslocada para a Ceilândia no início da década de 1970, e a invasão do Paranoá não chegou a ser destruída, mas remanejada para cerca de cinco quilômetros da sua localização original, então situada nas proximidades da barragem do Paranoá, e atualmente é uma Região Administrativa de Brasília.


Importante registrar que o processo de entendimento espacial e leitura do território do que é «Brasília» envolve interpretações distintas e caracterizadas por várias escalas e resoluções espaciais. Vão se configurar ao longo dos tempos no território do DF pelo menos quatro «Brasílias» que merecem nossa atenção particular e que são fundamentais para o entendimento dos processos de ocupação e uso do território que vão se processar. Duas com referência espacial urbanística, que são: a do Projeto dos anos 50 e a tombada pela Unesco e duas de resolução geográfica: uma corresponde a todo o conjunto urbano do DF que vai se formar e outra representada por uma Brasília metropolitana, que vai englobar os espaços urbanos adjacentes e influentes no Estado de Goiás (Anjos, 2007). Entendemos que estas referências espaciais são relevantes para a compreensão espacial da Brasília, do Plano Piloto e o conjunto de localidades que vão ser referidas ao longo deste breve histórico das referências africanas e afrobrasileiras materializadas no espaço.

Os moradores de Brasília já se encontravam com a sua territorialidade parcialmente demarcada à época do evento da inauguração da cidade. Na ocasião, já havia ocorrido um remanejamento desta população dentro do próprio território do Distrito Federal, entre os seus oito assentamentos principais, os 115 alojamentos das companhias construtoras e as favelas, e se desenhava a formação de dois grandes aglomerados habitacionais, que apresentavam contrastantes gradações entre eles e, por um lado, deu-se vazão a Brasília-Plano Piloto e, por outro lado, fora do perímetro urbano, as localidades, posteriormente chamadas cidades-satélites, que gravitaram por certo tempo em torno da sede. Os dados demográficos indicam que as obras de Brasília começaram em novembro de 1956, e dois meses mais tarde, havia 2.500 operários trabalhando na nova capital. No ano seguinte, em março de 1958, a população era de 28 804 pessoas, das quais mais de 22 mil no Plano Piloto e na Cidade Livre, e um ano depois, em maio de 1959, a população total era de 64.314 pessoas, mais da metade habitando o Plano Piloto, cerca de 34 000, outros 11.000 estavam na Cidade Livre, 16.000 em outras localidades, como Planaltina, Taguatinga, Gama e Candangolândia. As vésperas da inauguração de Brasília, a população local tinha sofrido acréscimo substancial, o censo de março de 1960 computou os habitantes da área do projetado Distrito Federal como sendo de 139.796 pessoas, ou seja, no período entre 1958-1959, o incremento populacional havia sido da ordem de 123%. A população recém-chegada e os já residentes, em 1960, moravam principalmente fora do Plano Piloto e da zona rural.

(3) Segundo Roger Bastide (1985) durante a década de 1940 estava em curso a transferência de vários Candomblecistas de Salvador e Pernambuco para o Rio de Janeiro e São Paulo. Bastide interpretou este movimento migratório como parte do fluxo populacional maior existente entre o Nordeste e as capitais do Sul do país. Durante a construção de Brasília, os dados do Censo Demográfico de 1960 relativos à população indica a existência de uma migração interurbana em direção a Brasília, situação que merece ser contextualizada no âmbito da movimentação dos afroreligiosos. O que é importante assinalar, entretanto, é o fato que embora os Umbandistas que se instalaram em Brasília tenham vindo do Rio de Janeiro parece que as suas práticas já haviam incorporado elementos da religião do Candomblé. Como exemplo desta informação cita-se o caso do babalorixá J. Figueiredo, personagem influente nas décadas de 1960-1970 em Brasília, que embora se declarasse como Umbandista fazia shows de Candomblé na cidade, realizando várias apresentações na boate *La Cave des Rois*. Vide Correio Braziliense, edição 01769, 11/03/1966, 2º. Caderno.




FOTO 24 - FOTO AUTOR NÃO IDENTIFICADO. NOS ACAMPAMENTOS DAS CONSTRUTORAS E DOS ÓRGÃOS GOVERNAMENTAIS FOI COMUM A MONTAGEM DE BARRACÃO DE LONA PARA ALOJAMENTO DOS TRABALHADORES. APESAR DA POEIRA DESSES LOCAIS, OS TRABALHADORES PROCURAVAM MANTER BOA APARÊNCIA E OS MENINOS ENGRAXATES TINHAM DESSA FORMA UMA CLIENTELA GARANTIDA. A PREOCUPAÇÃO DOS TRABALHADORES COM A APARÊNCIA TAMBÉM PODE SER NOTADA POR MEIO DOS OBJETOS PESSOAIS DOS INFRATORES QUE OCUPAVAM AS CELAS DA DELEGACIA DA GUARDA ESPECIAL DE BRASÍLIA: NÃO RARO ENTRE SEUS PERTENCES CONSTAVA A PRESENÇA DE ESPELHOS DE BOLSO. FONTE: ARPDF, FUNDEP/NOVACAP, 01/04/1974, INV_D_04_04_C_04.



EVOLUÇÃO DA ESPACIALIDADE DO PLANO PILOTO

FIGURA



© EXTRATO DE MOSAICO AEROFOTOGRAFÉMICO GEOFOTO - 1958. ACERVO DO ARQUIVO PÚBLICO DO DISTRITO FEDERAL

© EXTRATO DO FOTO ÍNDICE VÔO 1964/65 - COM STATES AIR FORCE (USAF). CORTESIA DEPTO. D

RA 01 TO DE BRASÍLIA - DISTRITO FEDERAL. 1958 - 1984



INSÓRCIO MINISTÉRIO DO EXÉRCITO E UNITEN DE GEOGRAFIA - UNB.

COMPOSIÇÃO (3B,4G,5R) DE EXTRATO DE IMAGEM LANDSAT - 1984. PRODUTO CORTESIA DO INPE - BRASIL © NASA - USA

A população reunida em Brasília na área do futuro Distrito Federal, distinguia-se em aspectos importantes dos habitantes de outras cidades brasileiras. Conforme o Censo de Brasília de 1959, além de ser majoritariamente migrante, esta população demonstrava ser menos Católica e menos religiosa do que a população média brasileira. Os Espíritas (4), que incluíam os Umbandistas, e os dados relativos aos não Cristãos, que poderiam incluir outros afroreligiosos, demonstram que esta população encontrava-se principalmente radicada no Plano Piloto, na Candangolândia e em Taguatinga, mas os afroreligiosos estavam estabelecidos em todas as localidades do Distrito Federal, sendo numericamente mais importantes no Plano Piloto do que em Taguatinga, onde o Protestantismo era a segunda religião mais difundida, e em Brazlândia, que era uma localidade basicamente rural onde os Protestantes ainda não haviam se instalado.

A instalação de Centros Espíritas, Terreiros e Tendões conforme a legislação em vigor requeria o registro em cartório da organização como entidade de caráter religioso ou caritativo, e esta etapa era um dos primeiros passos após a confecção dos estatutos da associação, os quais envolviam a disposição de certo número de pessoas para preencher as funções requeridas pelo organograma de funcionamento de associações. O cumprimento destas diferentes exigências administrativas pressupunha conhecimento, tempo e dinheiro dos envolvidos, contar com o apoio de um contador e, se possível, de um advogado ou alguém que soubesse lidar com burocracia. Em geral, o cumprimento dessas diferentes etapas podiam constituir entraves que postergavam ou inviabilizam a legalização. Vários Centros Espíritas, Tendões e Terreiros se estabeleceram na área do Distrito Federal, mas supõe-se que a grande maioria funcionava à margem dos registros oficiais de autorização de funcionamento emitidos pela polícia. Na história da implantação dos cultos de matriz africana no Distrito Federal, o testemunho oral e as notícias veiculadas pelo Correio Braziliense confirmam que o estabelecimento dos afroreligiosos se deu desde a primeira hora. A história de Pai Congo tem sido contada e rememorada, por exemplo, como referência pelos Umbandistas. Antônio de Assis Laos, quem incorporava Pai Congo, sendo funcionário do judiciário brasileiro tinha sido transferido para a futura capital do Brasil na época da sua construção, se estabelecendo na Cidade-Livre, onde lançou os fundamentos de seu terreiro para logo em seguida, em 1958, quando o governo começou negociar terrenos, ele obteve a doação de um lote com a interferência de Juscelino Kubistchek, segundo os testemunhos recolhidos por diferentes estudiosos, ao “Centro Espírita de Caridade João Baiano”, na área nobre de Brasília, no Plano Piloto, na quadra 913 Sul. A interferência de Juscelino Kubistchek parece plausível em vista da centralização das decisões sobre Brasília, que se entendia como diretiva face às várias demandas para a construção da cidade, especialmente em relação ao acesso aos terrenos e moradias, via-de-regra as decisões sobre estas questões eram tomadas após longas negociações ou, contrariamente, por decisão de Juscelino Kubistchek e seus assessores imediatos. Antônio Laus foi ativo em Brasília, apoiou a organização da Confederação Espírita Umbandista de Brasília (CEUB), e participou da ritualização das comemorações afroreligiosas na capital (5). O “Centro Espírita de Caridade João Baiano”, após a morte de seu fundador, ainda funcionava na década de 1990. O terreno deste Centro tinha 20 mil metros quadrados o qual teria sido vendido, em função de disputa entre os seus sucessores, para uma instituição educacional. No período em que esteve em pleno funcionamento, entre 1958-1980, até a morte de Antônio Laus, este Centro foi um dos mais importantes da Capital, o seu fundador esteve também à frente de vários trabalhos de cunho social em Brasília (SILVEIRA, 1994, p. 32-46; ORDEP, 2001, p. 215-251; COSTANETO, s.d., p.9).

Outros líderes espirituais das religiões de matriz africana também instalaram seus Centros Espíritas, Tendões e Terreiros na área dos acampamentos, especialmente na Cidade-Livre, e muitos dentre eles, com o início da regularização fundiária desta localidade e a abertura de novas frentes de moradia, logo se transferiram para outras áreas do Distrito Federal. Foi na Cidade-Livre que, em 1957, a clarividente Tia Neiva se fixou quando chegou a Brasília para trabalhar como motorista na Novacap e, dois anos mais tarde, em 1959, aí fundar a “União Espiritualista Seta Branca”. Neste mesmo ano, Tia Neiva transferiu-se para Alexânia, cidade goiana localizada nas proximidades do Distrito Federal, somente retornando a Brasília em 1964, inicialmente instalando em Taguatinga a “Obras Sociais da Ordem Espiritualista Cristã” para, posteriormente e definitivamente fixar nas proximidades de Planaltina, em 1970, o “Vale do Amanhecer” (REIS, 2008). Babá Sebastião Calazans, que dirigia o “Centro Espírita Caboclo Peri”, também havia iniciado por esta mesma época suas atividades espirituais na Cidade-Livre, mas tendo obtido condições para a aquisição de um terreno transferiu-se para uma área situada nas imediações de Taguatinga em 1958, em local onde posteriormente se situaria Ceilândia, e até hoje este centro encontra-se em atividades sob a direção de seus filhos espirituais (SERRA, 2001).

(4) Os grupamentos religiosos pesquisados pelos censos demográficos eram as seguintes denominações: 1o. Católicos adeptos da Igreja Católica Apostólica Romana; 2o. Protestantes adeptos das religiões cristãs evangélicas, como Presbiterianos, Metodistas, Batistas, Luteranos, Anglicanos, etc., exclusive Adventistas e Testemunhas de Jeová; 3o. Espíritas compreendendo Kardecistas, Umbandistas, etc.; 4o. Budistas; 5o. Israelitas; 6o. Ortodoxos, Igreja Ortodoxa, Igreja Grega Ortodoxa; 7o. Maometanos, compreendendo mulçumanos, islamitas etc.; 8o. Outras religiões cristãs e não cristãs.

(5) Jornal do Brasil, 11/01/1958, p. 12, 1o. Caderno, artigo “Cessão de áreas em Brasília: templos e hospitais”; Correio Braziliense, edição. 01907, 21/09/1966, p. 08, artigo “Mamã Oxum recebeu homenagem de três Centros”; Correio Braziliense, edição 01907, 21/09/1966, p. 08, artigo “Umbanda, folclore e religião”, de autoria de André Gustavo.

A Cidade-Livre, entre 1957-1960, concentrou um número mais expressivo de comunidades afroreligiosas do que outras áreas de Brasília, ao menos entre aqueles locais de culto que alcançavam projeção, uma situação que se relacionaria ao fato de que esta localidade, de comércio, de lazer e de trânsito, era o local que recebia os migrantes, ali se encontravam as pensões, hotéis, bancos, lojas de materiais de construção e decoração, e a feira popular, assim abrindo na própria localidade uma população voltada para a manutenção dos diversos serviços oferecidos, diferentemente dos alojamentos, os quais não passavam de meros dormitórios de campanha.

A instalação da sede da Confederação Espírita Umbandista do Brasil, em dezembro de 1960, na Cidade-Livre, foi um evento marcado pela presença de médiuns vindos de diferentes regiões do país, incluindo o presidente da entidade que, fundada na Guanabara em 1939, congregava as principais organizações Umbandistas no país. Três anos após a inauguração desta Confederação em Brasília, a qual somente obteria a sua regularização em 1963, é possível apontar a organização de outros terreiros na Cidade-Livre, como o “Centro Espírita Iemanjá” e a “Tenda Espírita São Jerônimo”, sendo que esta última entidade funciona até hoje no mesmo local. Babá Marlene, quem esteve entre as primeiras a realizar o rito do barco em homenagem à Iemanjá na beira do lago Paranoá, participando ainda da organização da Confederação Espírita Umbandista do Brasil em Brasília, abriu o seu terreiro, o “Centro Espírita Nossa Senhora da Conceição”, na estrada do Paranoá.

A sede da “Tenda Espírita Oxóssi Rompe Mato”, liderada pela Babá Marlene de Souza Vieira, foi inaugurada, em 1968, na Granja São Judas Tadeu, em Ponte Alta, entre as cidades satélites de Taguatinga e do Gama e, no ano seguinte, foi inaugurado o “Centro Espírita de Umbanda Legião de Iemanjá”, nesta última cidade, tendo por presidente Dona Ivete. Mãe Maria de Oxóssi veio de Anápolis, cidade goiana, para a Cidade-Livre em 1960, transferindo o seu terreiro, em 1962, para o Gama. Raul de Xangô, que alcançaria prestígio na cidade, inicialmente instalou o seu terreiro, em 1967, no Núcleo Bandeirante, posteriormente ocupou outros locais na cidade. Em 1969, foram abertas a “Tenda Espírita Vovó Redonda” e a “Tenda Espírita Caminheiros de Nossa Senhora da Glória” em Planaltina e, em 1970, já estava em funcionamento a “Tenda Espírita São Francisco de Assis”, conhecida como casa de Seu Sete Porteira, em Taguatinga.

Tito de Omulu abriu seu terreiro em Sobradinho, em 1962, para três anos mais tarde instalar-se no Cruzeiro Velho. Mais tarde, em 1972, Tito de Omulu foi para Taguatinga, aí ficando até 1978 quando, então, transferiu-se para Santo Antônio do Descoberto, na região do Entorno. Lílico da Oxum e Roberto dos Santos Miranda instalaram um terreiro, em 1968, em Águas Claras, e em fins da década de 1970, abriram duas casas distintas em Sobradinho. Mãe Railda de Ogum chegou a Brasília, em maio de 1963, para trabalhar como atendente de enfermagem no Hospital de Base, à época instalando-se na Asa Sul, “onde botamos ele (Xangô) dentro do armário no alojamento da 304 Sul”, mas em 1969, tendo recebido um lote de um simpatizante, mudou-se para Valparaíso, localidade situada no Entorno de Brasília, onde abriu o terreiro Xangô-Opô-Afonjá. No perímetro urbano de Brasília, no Plano Piloto, o “Centro Espírita Nossa Senhora da Glória”, que havia sido fundado em 1965 na residência do Sr. Carlos Rodrigues de Angelis, teve a sua sede inaugurada, em 1971, na quadra 911 Norte. Nesta mesma quadra 911 Norte, desde fins da década de 1960 funcionava o “Centro Espírita Vovô Sabina” o qual, posteriormente, foi transferido para um terreno na área de mansões do Lago Norte. Foi em 1969 que o “Centro Espírita Tenda de Oxalá” abriu seus fundamentos na quadra 602 Norte, onde até hoje se encontra (SILVEIRA, 1994, p.59-78) (6).

Na área do Plano Piloto, entretanto, devido a particularidades de sua concepção urbana, tem sido difundida a idéia de que as entidades religiosas de matriz africana, por vezes, eram levadas a estruturarem oficialmente seus terreiros nos locais de moradia de seus líderes, geralmente em áreas residenciais, e organizavam as suas cerimônias e oferendas em uma das várias vertentes d'água e cachoeiras que existem no Distrito Federal. Esses locais se tornaram referência para seus praticantes, e se menciona a cachoeira do Tororó, situada no Jardim Botânico, a cachoeira de Saia Velha, em Santa Maria, o Poço Azul e a Chapada Imperial em Brazlândia, e a cachoeira do Loca, no Gama, entre outros. Apreciações sobre os locais de maior incidência dos Centros Espíritas, Terreiros e Tendões, dos locais de maior convergência de grupos religiosos de matriz africana durante a construção de Brasília demonstram que esta população se encontrava residindo na Cidade-Livre, na Vila Amaury, na Candangolândia, em Taguatinga e no Plano Piloto, nas casas e apartamentos das Asas Sul e Norte, e nos alojamentos dos trabalhadores, do que se deduz que entre os brasileiros que vieram construir e instalar Brasília havia fiéis das religiões de matriz africana morando em diferentes adensamentos populacionais do Distrito Federal.

(6) A região do Entorno configurou-se com a expansão da população para além dos limites do território do Distrito Federal, e a expressão tornou-se corrente a partir da década de 1980. Devido às particularidades da área, em 1998 foi criada a Região Integrada de Desenvolvimento do Distrito Federal e Entorno (RIDE), sendo constituída pelo Distrito Federal, alguns municípios dos Estados de Goiás e de Minas Gerais. ArPDF, NOV_5, D1, caixa 111, dossiê 17; Correio Braziliense, edição 02966, 16/09/1969, artigo “Gama inaugura Centro”; edição 03054, 26/11/1969, p. 5, Anúncios Classificados, Declaração “Tenda Espírita Vovô Maria Redonda”; edição 03069, 14/12/1969, p. 15, artigo “Umbanda empossa direção”; Correio Braziliense, 28/11/2010, coluna de Conceição de Freitas, “Railda Rocha Pitta conta como nasce uma mãe de santo”.

A construção de Brasília se deu sob a vigência da legislação repressiva que havia sido montada a partir de 1890 e que perduraria até o último quartel do século XX, direcionada sobretudo, ao controle social da população dos centros urbanos. A concentração de pessoas pobres e sem trabalho nas capitais brasileiras havia tomado proporções durante as primeiras décadas do século XIX, com a instalação da monarquia portuguesa na colônia e, posteriormente, com a abolição do tráfico negreiro, o que acarretou o deslocamento da população africana e afrobrasileira das regiões economicamente decadentes do Nordeste para as cidades e áreas produtivas do Sudeste brasileiro. Desde então, a população escravizada e liberta que habitava os centros urbanos foi incrementada substancialmente, especialmente na década de 1880, quando ocorreu a abolição da escravidão e a entrada de imigrantes provenientes, notadamente, da Europa e da Ásia. No bojo deste processo uma série de leis, normas e portarias foram editadas para tratar das posturas sociais, para coibir a prática e a atuação de indivíduos considerados transgressores e à margem da sociedade.

Importante lembrar que o Brasil foi o último país da América a decretar a extinção da escravidão e o fez sem olhar para trás, sem propor garantias sociais e morais à população africana e afrobrasileira liberta. Ao contrário, a legislação exarada promoveu a criminalização das manifestações socioculturais da população africana e afrodescendente ao fundamentar ações que atingiriam os cultos identificados como “mágicos”. Neste sentido o código penal (1890) proibia a prática do “espiritismo”, entendido como culto de possessão, da “magia e seus sortilégios”, cujo sentido era associado à feitiçaria, e da capoeira, então vista como treinamento marcial da população negra e mestiça. Além disso, as normas que regulavam a prática da medicina criminalizavam o “curandeirismo” enquanto a lei de contravenções penais punia as pessoas que explorassem “a credulidade pública mediante sortilégios, predição do futuro, explicação de sonho ou práticas congêneres”. Estas disposições permitiam o enquadramento de toda uma série de práticas sociais, como as benções, as giras e sessões, as leituras de búzios, o porte de amuletos, os conselhos e exercícios espirituais, as dietas alimentares e chás recomendados pelos pais e mães-de-santo, pelo(a)s benzedeiro(a)s e curandeiro(a)s (SOUZA, 1986; MAGGIE, 1992).

A construção de Brasília, ocorrida após mais de setenta anos da Abolição da Escravidão e da instalação da República, convivia com a realidade de um país onde compensações sociais, morais e materiais não haviam sido acordados à população liberta e, em contrapartida, leis haviam sido inscritas para cercear e dirigir a liberdade dessa população que, com efeito, constituíram as únicas políticas públicas voltadas para essa população no pós-abolição. Ainda que alguns setores da sociedade brasileira, especialmente alguns intelectuais, políticos, representantes das comunidades afrodescendentes e líderes das religiões de matriz afrobrasileiras, se manifestassem contrariamente e houvessem impulsionado à contextualização da cultura afrodescendente e a ressignificação do seu papel na sociedade brasileira, especialmente a partir do movimento Modernista, na década de 1920, a mentalidade escravocrata e preconceituosa predominava nos centros letrados do país, era arraigada entre as representações políticas e dirigentes brasileiros, e o conhecimento difundido via-de-regra se apoiava no racismo científico, na biologia evolucionista e na antropologia física, então ícones do academicismo em voga no mundo Ocidental.

A liberdade de crença, embora adotada após a Independência brasileira (1824), não se aplicava à população escravizada, e somente alcançaria espaço público com a primeira Constituição Republicana (1891), quando foi revogado o Regime do Padroado e a igreja oficial Católica Romana, e se permitiu que outros cultos alcançassem espaço fora do âmbito doméstico. Posteriormente, esta liberdade foi referendada, com importantes variações quanto ao seu entendimento e âmbito em relação à liberdade de culto e de organização religiosa nas demais constituições republicanas, mas fato é que estas cláusulas foram alimentadas pela mentalidade escravocrata, e neste contexto formalidades legais de controle foram elaboradas - relacionadas à ordem, aos costumes, à moral e saúde públicas -, cujo *corpus* constituiu meio de controle e constrangimento às manifestações da religiosidade de matriz africana (BASTIDE 1960; VERGER, 1981; SOUZA, 1986; MOURA, 1989; PRANDI, 1991; MAGGIE, 1992; CAPONE, 1996; SANTOS 2008).

A emergência de novas visões sobre a realidade étnica do país tem sido lenta, ambígua e ainda na atualidade enfrenta grandes resistências. De fato, o quadro de coerção criado desde a edição do código penal de 1890 foi aplicado com maior ou menor desenvoltura em diferentes momentos da história brasileira, circunstância relacionada às situações de controle da população urbana, como se depreende do próprio contexto de elaboração dessas leis e, ainda, da conjuntura de recrudescimento da repressão ocorrido durante o governo Vargas (1930-1945), quando foi institucionalizado nas delegacias da polícia civil um serviço destinado exclusivamente aos crimes relacionados à mistificação e entorpecentes, então entrevistados como meios para o embuste, a burla e o logro. Embora o contexto repressivo do período Vargas houvesse sido enfrentado por meio da organização de diferentes setores da sociedade favoráveis à descriminalização das manifestações culturais de matriz africana, oficialmente apenas se obteve a liberação da Capoeira (OLIVEIRA, 2015). Esta conjuntura de achaque e incriminação contou com a oposição organizada de segmentos da intelectualidade brasileira, a qual estava então se ampliando com a criação das universidades, de seus cursos de ciências humanas e sociais, e de cadeiras voltadas aos estudos da cultura popular e folclore.

FIGURA 02

<p>TENDA ESPÍRITA SÃO JERÔNIMO ASSEMBLÉIA GERAL EXTRAORDINÁRIA CONVOCAÇÃO</p> <p>De acordo com as atribuições do Estatuto em vigor, o abaixo assinado, convoca todos os Sócios quites, para uma Assembleia Geral no dia 15 de fevereiro de 1969 às 14 horas, com número regimental se necessário segunda convocação às 15 horas e qualquer número em sua Sede Social, sito Av. Contorno, Módulo W, Área Especial no. 7, na Cidade-Satélite Núcleo Bandeirante. Assunto:</p> <p>1o.) Prestação de contas do ano de 1968 2o.) Reforma nos Estatutos 3o.) Assuntos gerais no interesse da Tenda.</p> <p>Brasília, DF 04 de fevereiro de 1969</p> <p>João Bertholdo Schittini Presidente.</p>	<p>CENTRO ESPÍRITA TENDA DE OXALÁ INÍCIO DOS TRABALHOS</p> <p>A Diretoria do Centro Espírita Tenda de Oxalá, comunica que as sessões de atendimento ao público, na linha de Umbanda, serão reiniciadas no dia 25 de janeiro às 20.30 horas.</p> <p>Brasília, 14 de janeiro de 1971. A Diretoria</p>	<p>MACUMBA O PRIMEIRO RESTAURANTE — NIGHT CLUB — DE BRASÍLIA RECEBE AS MAIORES PERSONALIDADES DO PAÍS NUM AMBIENTE DE ALTA CATEGORIA.</p> <p>***</p> <p>ALMOÇO e JANTAR AO SOM DE BOA MÚSICA HIGH-FI, AR CONDICIONADO E COZINHA INTERNACIONAL</p> <p>***</p> <p>AOS SABADOS E DOMINGOS JANTAR DANÇANTE COM ARI E SEU CONJUNTO.</p> <p>***</p> <p>MACUMBA THE FIRST IN FIRST CLASS IN BRASÍLIA</p>
 <p>CIDMAR Produtos de umbanda e consultas espirituais é com Marlene. Ed. Márcia, Sala 24, sobreloja.</p>	<p>ARTIGOS DE UMBANDA Hervanário Cansuelê SQS 310 Bl A loja 26</p>	
<p>CASA DOS ORIXÁS LTDA Especializada em Artigos de Umbanda Candomblé e Adornos Religiosos em Geral Ed. Maristela, sobreloja 15 telefone 43-8032.</p>	<p>CHEGOU UMA CHEFE ESPÍRITA DA LINHA DE UMBANDA - Jesus Maria José, procedente do Estado do Piauí. Hospedada à Q. 2. Atende-se consultas de 2a. à 6a. no horário de 13 às 17 horas. Atenciosamente: Eunice Gonçalves dos Santos e Silva.</p>	
<p>DIVULGUE O ESPÍRITISMO</p> <p>Colabore com esta obra doando um livro espírita ao Centro Espírita Tenda de Oxalá. L-2 Norte - ou pelo fone: 43-3294 e 42-8699.</p>	<p>VENDE—SE CASA DE ARTIGO UMBANDA, em local de grande movimento com todas as mercadorias e telefone. Tratar Ed. Ceará sala 504, fone: 24-7878. Creci 200. E - 13,</p>	
<p>LIVROS ESPÍRITAS</p> <p>O Centro Espírita Tenda de Oxalá solicita às pessoas admiradoras da obra Espiritualista, que ajudem a formar sua biblioteca, doando obras sobre o espiritismo. Ofertas na L-2 Norte ou pelos fones: 43-3294 e 42-8699.</p>	<p>FESTA DE COSME E DAMIÃO NO Centro Espírita Tenda de Oxalá</p> <p>A Diretoria do Centro Espírita Tenda de Oxalá, convida a família brasileira para a festa de</p> <p>COSME E DAMIAO</p>	
<p>BARRAQUINHAS NO C.E. TENDA DE OXALÁ</p> <p>2 ÚLTIMOS DIAS</p> <p>Domingo e segunda-feira você tem onde se divertir com bastante animação. Vá as barracquinhas do Tenda de Oxalá na L-2, Norte, em frente ao 1º bloco residencial e participe das brincadeiras de coelhinho, da pescaria, das prendas ritadas etc. Tome o quanto gostoso, aprecie os salgadinhos, o churrasquinho e beba uma deliciosa PEPSI ou MIRINDA.</p> <p>COLABORE COM AS OBRAS DO CENTRO E. TENDA DE OXALÁ participando das festas juninas e levando um amigo ou sua família</p>	<p>AVISO À PRAÇA</p> <p>LEDA ALVES proprietária da firma denominada ERVANARIO CANSUELE - SQS. 310 - Loja 26 - Bloco A - Brasília -DF avisa ao comércio em geral que, o Sr. José Figueiredo da Silva Filho, deixou de ser o Procurador da citada, desde 15 de janeiro de 1970, ficando esta firma desobrigada por qualquer negócio que o mesmo venha a fazer. Brasília, 03 de março de 1970.</p> <p>L. ALVES ERVANARIO CANSUELE</p>	




DISTRIBUIÇÃO DAS REFERÊNCIAS ESPACIAIS ÀS RELIGIÕES DE MATRIZ AFRICA



IMAGEM DE SATÉLITE: PANORAMÁTICA LANDSAT 2016 - NASA, USA.

LEGENDA


FRONTEIRAS DO DISTRITO FEDERAL DO BRASIL



REGIÕES ADMINISTRATIVAS DO DF (RAs)




SÍTIOS RELIGIOSOS DE MATRIZ AFRICANA



- 1 - Centro Espírita Caboclo Peri
- 2 - Centro Espírita Iemanjá
- 3 - Tenda Espírita São Jerônimo
- 4 - Centro Espírita Nossa Senhora da Conceição
- 5 - Tenda Espírita Oxóssi Rompe Mato
- 6 - Tenda Espírita São Francisco de Assis
- 7 - Xangô-Opô-Afonjá
- 8 - União Espiritualista Seta Branca
- 9 - Centro Espírita Nossa Senhora da Glória
- 10 - Centro Espírita V
- 11 - Centro Espírita T
- 12 - Centro Espírita d

PROJETO CARTOGRAFICO E GEOGRAFICO: GEOGRÁFICO RAFAEL SANZIO ARAÚJO DOS ANJOS - CHIA FRANK. EQUIPE TÉCNICA CARTOGRAFIA TEMÁTICA: QUELEBRINO ROSA, OLÍVIO FERREIRA, RAFAEL PARRONTO, DETERVIAN IMAI, INGRIDIA PONTES ESTANISLAU; EDUARDO DA COSTA, MATHEUS BANDEIRA, INGRIDIA ROSA, GUSTAVO TOLENTINO. FONTE: OS PONTOS RELIGIOSOS FORAM Mapeados POR MEIO DE VISITAS DE CAMPO E COLEÇÃO DE FOTOGRAFIAS. FONTE: COLEÇÃO DE FOTOGRAFIAS DO PROJETO MAPA

ÁREAS HISTORIOGRÁFICAS RELACIONADAS À CANA NO DISTRITO FEDERAL



EDIFÍCIO/CONSTRUÇÃO/PONTO DE REFERÊNCIA

	1 - Novacap	10 - Ermida dom Bosco
	2 - Fundação Cultural Palmares	11 - Confederação Espirita do Brasil
	3 - Palácio do Planalto	12 - Cachoeira do Tororó
	4 - Eixo Monumental	13 - Cachoeira de Saia Velha
	5 - Catedral de Basílica	14 - Poço Azul/Chapada Imperial
	6 - Praça dos 3 Poderes	
	7 - Correio Brasilense	
	8 - Igreja Nossa Senhora da Paz	
	9 - Supremo Tribunal Federal	

AGLOMERAÇÕES URBANAS

	1 - Plano Piloto
	2 - Setor Militar Urbano
	3 - Cidade-Livre
	4 - Vila Operaria/Candangolandia
	5 - Iapi
	6 - Vila Planalto
	7 - Vale do Amanhecer

Oportuno lembrar que algumas dessas iniciativas foram fortemente subsidiadas pela Organização das Nações Unidas, então interessada em estabelecer compreensões sobre os fenômenos da miscigenação étnica e aculturação no Brasil, cujas interpretações ganhavam destaque com os estudos realizados por Mário de Andrade, Gilberto Freyre, Arthur Ramos, Sérgio Buarque de Holanda, Édison Carneiro, Câmara Cascudo, Florestan Fernandes, Roger Bastide, Pierre Verger, entre outros, que revisitaram os estudiosos do século XIX, como Sílvio Romero e Nina Rodrigues, se debruçaram sobre diferentes aspectos da cultura afrobrasileira, por vezes conceituando e problematizando a chamada “democracia racial brasileira”, a persistência e difusão dos ritos e tradições africanas no Brasil urbano, situações essas que atraíram o entendimento europeu do pós-guerra, particularmente aberto às interpretações que privilegiassem alternativas políticas de inclusão social das denominadas “minorias étnicas”.

Entre os adeptos das religiões de matriz africana, os Umbandistas e Candomblecistas se destacaram por terem iniciado, desde as primeiras décadas do século XX, a valorização das suas práticas culturais e a abertura de canais políticos e jurídicos de representação e inserção social. O intercâmbio entre os afroreligiosos havia sido favorecido pela migração de jovens candomblecistas de Salvador para o Rio de Janeiro em meados do século XIX, e a intensificação deste movimento de indivíduos e crenças fez parte das transformações socioculturais advindas do processo de urbanização, da transformação das relações de trabalho e, posteriormente, do início da industrialização na região Sudeste. No Rio de Janeiro, em 1939, foi criada a Federação Espírita de Umbanda (FEU) visando servir como interlocutora entre os centros filiados, o Estado e a sociedade. Este primeiro órgão aglutinador dos Umbandistas foi responsável pela organização do primeiro Congresso Brasileiro do Espiritismo de Umbanda, realizado no Rio de Janeiro em outubro de 1941. Posteriormente, esta entidade, então renomeada União Espiritualista Umbanda de Jesus (UEUJ), em 1944, teve papel preponderante na elaboração do livro “O Culto de Umbanda em Face da Lei”, entregue ao então ditador Getúlio Vargas, no qual foram apresentados os problemas enfrentados em vista da legislação vigente. Em 1950, a UEUJ passou a se chamar Confederação Espírita Umbandista do Brasil (CEUB). Os Candomblecistas da Bahia se opunham igualmente às restrições das expressões de matriz africana no país, e outros núcleos afroreligiosos encontravam-se formados nas principais capitais brasileiras, apesar de pouco expressivos em outras esferas. Em Salvador, em 1937, foi fundada a União das Seitas Afro-brasileiras tendo a frente Édison Carneiro a qual seria substituída, em 1946, pela Federação Baiana de Culto Afro Brasileiro, mais tarde renomeada Federação Nacional de Culto Afro-brasileiro (Fenacab) (CAPONE 1996; BASTIDE, 1960) (7).

Embora tenha sido aprovado o novo Código Penal em 1940, ainda prevaleceram nesse novo texto, os mesmos artigos que restringiam o exercício da espiritualidade de matriz africana desde a derrubada da monarquia, em fins do século XIX. O quadro de intolerância em face dessa tradição não apresentaria alterações embora esse código prevísse o crime contra o sentimento religioso e o respeito aos mortos que, de fato, pouca valia teria na caracterização dos crimes contra as manifestações espirituais de matriz africana já que estas espiritualidades não eram tacitamente consideradas religiões. A Constituição de 1946, redigida com o fim do período ditatorial de Vargas, também não trouxe nenhuma inovação em política pública para a população afrobrasileira. A emenda apresentada pelo senador Hamilton Nogueira para que o novo texto constitucional expressamente consignasse “a igualdade de todos perante a lei sem distinção de raça e cor”, o que abria brechas para uma futura instituição do crime de racismo, esta proposição não foi aceita e os termos acordados pela nova constituição foram vagamente expressados ao proibir “criar distinções entre brasileiros”. A primeira lei brasileira de penalização à discriminação racial seria aprovada alguns anos depois, em 1950, e previa a prisão entre 15 dias a um ano ou multa, às pessoas e aos estabelecimentos públicos e comerciais que criassem obstáculos ao acesso às pessoas “por preconceito de raça ou de cor” ao emprego, ao edifício, às repartições públicas, ao comércio, etc. (CAMPOS, 2015). Os termos desta legislação, no entanto, não tiveram repercussão prática no cotidiano da população devido à própria abstenção do Estado na preparação de seus funcionários do judiciário para a recepção da queixa e aplicação da lei, e na divulgação desta legislação, de modo apropriado, junto à população negra e mestiça, que perfazia em 1950 como ainda hoje, a maioria da população brasileira, em grande parte analfabeta e inserida exclusivamente no âmbito da ação estatal de cunho repressivo. O mesmo pode ser dito em relação à liberdade de organização religiosa prevista na Constituição de 1946, pois na prática, no que concerne aos cultos de matriz africana, a existência de contradições entre este texto, o código penal e as diferentes normas anteriormente editadas, nos níveis federal e estadual, constituíam um arsenal jurídico solidamente armado para criminalizar e obstaculizar a expressão cultural afrodescendente.

(7) Conferir também: <http://www.novaeub.com/acontecimentos.html>. Acesso em 22/11/17.

À época da construção do Plano Piloto de Brasília certas vertentes do pensamento político nacional, pregavam apologias ao expurgo do passado colonial brasileiro sem gerar a inclusão social da população afrodescendente, que permanecia vivendo isolada na zona rural ou marginalizada nas periferias dos centros urbanos, à mercê de penalizações pela exteriorização de suas práticas socioculturais e expostas a múltiplos processos de despersonalização. Apesar da existência de defesas em torno da descriminalização das religiões afrodescendentes, a oposição à realização de concessões era profunda e amparava-se em arranjos legais que permitiam o controle social, como nos demonstra o projeto de lei apresentado pelo deputado fluminense Aarão Steinbruch, em 1961, o qual proibia que as solenidades e ritos dos cultos afrobrasileiros fossem considerados sujeitos de contravenção penal. Na justificativa do projeto, o deputado explicava que “os terreiros de Umbanda, as revivências dos cultos afrobrasileiros, que muitos confundem com magia negra e outros classificam de ‘baixo espiritismo’, têm sofrido perseguições policiais”. Este projeto, que problematizava o arcabouço jurídico brasileiro não teve prosseguimento, o deputado Aarão Steinbruch teve o seu mandato cassado pelo inquérito conhecido como IPM do Partido Comunista que, aberto dois anos após o golpe civil-militar de 1964, indiciaria 127 políticos brasileiros, entre os quais o próprio Juscelino Kubistchek, artífice da construção de Brasília (CZAJKA, 2015).

A onda conservadora e a repressão aos cultos de matriz africana estavam instaladas tanto no Rio de Janeiro quanto em Brasília. As políticas públicas voltadas à população afrodescendente se resumiriam, até a promulgação da constituição de 1988, à criminalização de suas práticas culturais, uma circunstância que somente se amenizava durante a época das eleições, quando a população pobre barganhava algumas concessões. De fato, os artigos discriminatórios do código penal de 1940 em relação à religiosidade afrobrasileira e a legislação derivada, só começaram a ser excluídos do âmbito legal com a promulgação da Constituição de 1988. Exatamente um século após a abolição da escravidão seriam incluídas diretrizes políticas mais favoráveis ao reconhecimento do papel desempenhado pelas populações africanas no conjunto dos grupos étnicos que integram o Brasil.

Em 1966, devido a uma decisão do governo da Paraíba, que pretendia a legalização das casas de culto afroreligiosas houveram manifestações organizadas pelos Centros Espíritas, Tendras e Terreiros de várias cidades brasileiras, para a aceitação legal dos atos religiosos realizados pelos pais e mães de santo. À época, em Brasília, a manifestação foi organizada pela Confederação Espírita Umbandista do Brasil em Taguatinga, no Centro Espírita Ogum Rompe-Mato e Cabocla Jandira. Conforme então explicaram o presidente da entidade, Diógenes Santos, e o Babalorixá João Figueiredo, a posição das religiões de matriz africana era de estimular “o movimento iniciado na Paraíba e cujo objetivo derradeiro é tornar realidade o estabelecimento da Umbanda como religião, e não deixá-la incluída no rol das diversões públicas conforme o entendimento atual” (8). O quadro polêmico continuaria ainda por longo tempo, pois apesar da aprovação da lei nº 6.015, de 31 de dezembro de 1973, relativamente aos registros públicos, durante o governo militar de Garrastazu Médici, não fazer nenhuma alusão ao tipo de religião ou exigência sobre a autoridade religiosa, a aplicação desta legislação se procedeu com os cartórios obstruindo a legalização ao requererem a habilitação dos ministros religiosos para validarem os efeitos civis dos casamentos realizados nos Centros Espíritas, Tendras e Terreiros. De maior repercussão junto à população religiosa de matriz africana foi a lei 3.895, de 22 de março de 1977, aprovada durante o governo militar do general Ernesto Geisel, que instituiu medida contrária à isonomia entre as religiões ao determinar que o funcionamento dos cultos de Candomblé e Umbanda fosse regularmente comunicado à Secretaria de Segurança Pública por meio do órgão competente ao qual fossem filiados, se comprovando para tanto o atendimento de condições preliminares, quais sejam: estatuto da associação, registro em cartório da entidade e do ministro religioso, etc. A revogação sumária desta legislação somente ocorreria com a promulgação da Constituição de 1988.

A idéia aprovada pelos participantes da Conferência Brasileira do Folclore para que a cultura popular estivesse representada durante a inauguração de Brasília tratou-se de uma iniciativa que marca, simbolicamente, o interesse de setores da sociedade brasileira na valorização da cultura africana e afrobrasileira na vida política e história do país e, principalmente, na inclusão social dos afrodescendentes. Ainda que as manifestações afroreligiosas estivessem ausentes dos festejos oficiais da inauguração de Brasília, os folcloristas colocaram Brasília na rota dos festivais da cultura popular, que então promoviam em diversas capitais brasileiras, e levaram à frente na cidade, entre 1963-1968, no Teatro Nacional e em outros locais, o Festival Folclórico de Brasília. Em 1965, Joazinho da Goméia e o seu grupo de Candomblé estiveram presentes na terceira edição deste evento e realizaram, além de apresentações no Teatro Nacional, homenagem à Iemanjá nas margens do lago do Paranoá (CASCUDO, 1972, p.632) (9). O período áureo destes encontros, que haviam sido fortemente subsidiados pela Organização das Nações Unidas e governo brasileiro sofreu impacto com a instalação dos militares no poder e a repressão política que se seguiu ocasionou a demissão de Edison Carneiro do cargo de diretor da Campanha Nacional do Folclore. Somente mais tarde, com o início da distensão do regime, o governo federal reorganizaria os estudos da cultura popular com a criação do Instituto Nacional do Folclore.

(8) Correio Braziliense, edição 01859, 26/07/1966, artigo “Umbanda casa 'filhos' com Ogum Rompe-Mato e Iemanjá como padrinhos”; edição 03260, 31/07/1970, Caderno 2, artigo “Umbanda é religião”, de autoria de Carlos Simões.

(9) Correio Braziliense, edição 01001, 23/08/1963, p. 8, artigo “Carimbo do Festival Folclórico de Brasília”; edição 01577, 22/07/1965, p.7, artigo “Folclore de todo o país estará reunido em Brasília de 18 a 22 de agosto”.

A presença de uma população religiosa afrodescendente entre os candangos e a importância dessa população no panorama sociopolítico brasileiro facilitou a instalação dos Terreiros no perímetro urbano de Brasília, a partir de 1958, por decisão governamental. A multiplicação dos espaços afroreligiosos tornou-se perceptível desde o período inicial da construção da cidade, como se depreende das histórias das diversas casas de cultos presentes no território e, ainda, por meio das notícias publicadas pelo jornal Correio Braziliense. Em pouco tempo, a presença do povo do terreiro se mostra efetiva em todos os locais do perímetro urbano da cidade e fora dele, nas nascentes cidades-satélites, sendo mais importante, num primeiro momento, no Plano Piloto, na Cidade-Livre, na Candangolândia e em Taguatinga. Ao findar a década de 1970, Ceilândia passa a integrar a lista de localidades representativas para a comunidade afroreligiosa e, provavelmente no decorrer da década de 1980 ou no início da década seguinte, começaria a liderar a lista dos locais de maior concentração dos Terreiros. Ainda há evidências de que, posteriormente, houve deslocamentos dos Terreiros para a região do Entorno, uma tendência que estaria em curso durante os anos de 1990 e nas duas primeiras décadas do século seguinte, em vista de facilidades na aquisição de terrenos e dos casos de conflitos e intolerâncias religiosas que as representações, sacerdotes e sacerdotisas vivenciavam e ainda sofrem. Desde a década de 1990, provavelmente, os locais com maior número de Terreiros seriam Plano Piloto, Ceilândia, Taguatinga, Gama, Planaltina, Sobradinho e Samambaia para, no decênio seguinte, incluir neste rol Santa Maria. Com o passar do tempo algumas efemérides do calendário litúrgico das religiões afroreligiosas passaram a ocupar os ambientes públicos brasilienses e se firmaram como referência para a sociedade local, alcançando repercussão em

diversos segmentos sociais e interagindo habitantes dos diferentes setores do perímetro urbano e Regiões Administrativas. A representação nacional dos Umbandistas em Brasília, a Confederação Espírita Umbandista do Brasil (CEUB), desde 1966 impulsionou a exteriorização de celebrações que até então ocorriam no âmbito doméstico e no recinto dos Terreiros. Neste sentido, Brasília exterioriza rituais que já eram cultuados em outras cidades brasileiras, como as manifestações em Copacabana e Salvador em homenagem à Iemanjá, por ocasião da passagem do ano novo. A difusão do rito do barco na orla do Lago Paranoá, na passagem de ano, as festividades nas ruas da cidade nas datas dedicadas a Oxum, Oxalá e Eré, ainda hoje são celebradas e nem sempre contam com o apoio da administração pública. Estas comemorações testemunham a presença dos afroreligiosos em espaços públicos de importância simbólica na cidade. Na avenida W3 Sul, com os festejos dedicados a Oxum e Oxalá, as religiões de matriz africana e afrobrasileira ocuparam, na década de 1970, a avenida de lojas e serviços mais importante da cidade. A consagração à Iemanjá, na passagem de ano, que se realiza ainda hoje no bairro mais nobre da capital, que margeia a orla do Lago Sul, local conhecido simplesmente como “Prainha”, é sem dúvida a comemoração que mais atrai a participação dos brasilienses (10). Embora os adeptos das religiões de matriz africana residam majoritariamente nas áreas periféricas ao Plano Piloto, foi este setor do perímetro urbano o local escolhido pelos seus representantes, e adotado pelos seus participantes para ocuparem socialmente um espaço na capital. Não deixa de ser significativo o fato de que a principal manifestação dessa comunidade, a festa à Iemanjá, desde as primeiras manifestações, ainda na década de 1960, reúna um número de participantes que superam os dados dos censos demográficos relativos à população religiosa agrupada, conforme os censos nacionais o faziam até recentemente, sob a denominação genérica “Espírita” e “Outras religiões não Cristãs”. Mais de vinte anos após a instalação dos primeiros Terreiros na área do Distrito Federal, a comunidade afroreligiosa havia engendrado a criação de laços na capital brasileira, com a sociedade nacional e local e, como ocorria em outras cidades do país, havia se tornado caso de polícia por conta do poder que se atribuía às suas ancestrais práticas espirituais. As relações com o governo federal, que haviam se mostrado amistosas durante a construção da cidade, como se infere da instalação dos terreiros no perímetro urbano de Brasília, tornam-se mais complexas em vista da ascensão dos militares no poder e, principalmente, da política então desencadeada de repressão aos dirigentes e intelectuais associados ao Movimento Negro, entre os quais os seus líderes religiosos. Embora o material compulsado aponte para um aumento dos casos de agressão aos locais de culto se pode relativizar e alegar que os casos aqui mencionados apenas exteriorizam o fato de que os artigos publicados pelo Correio Braziliense possibilitaram uma maior visibilidade a esses eventos, o que indica que somente por meio de pesquisas mais direcionadas se pode lançar outras análises sobre os Terreiros em Brasília durante o período militar. Entretanto, cabe salientar que os primeiros presidentes militares esquivaram-se de demonstrar publicamente relações com os pais e mães-de-santo como, por exemplo, havia feito Juscelino Kubistchek, ao facilitar aos Terreiros a aquisição de lotes no Plano Piloto e, ainda, ao enviar representantes ao cinquentenário de mãe Senhora, Yalorixá do terreiro baiano Ilê Axé Opô Afonjá, que então se encontrava representado em Brasília por mãe Raílda de Ogum.

Na história da instalação dos Terreiros em Brasília e das relações entre as lideranças religiosas afrodescendentes e o governo brasileiro registra alguns fatos relevantes como o convite do General Geisel a Mãe Aleketu ao Palácio do Planalto e João Figueiredo, o último militar no poder, visitado Tia Neiva no Vale do Amanhecer (SANTOS, 2005, p. 57; SOUZA, 2016, p. 17; REIS, 2008, p. 76). A construção da Catedral de Brasília, que havia originado um debate em torno da instalação de um templo ecumênico na cidade, cuja forma arredondada apresentava um perfil inusitado diante as usuais formas das igrejas quadradas e retangulares conhecidas na história dos templos Católicos, e lembrava muito mais uma oca indígena e a roda dos Terreiros.

(10) Correio Braziliense, ed. 01715 de 05/01/1966, p. 2, 2º. Caderno, artigo “Réveillon de Umbanda”, coluna de Baiense Freitas; ed. 0190, 21/08/1966, p.08, «Mamai Oxum recebeu homenagem de três centros”.

As relações entre os líderes afroreligiosos e os governos federal e local ganharam consistência política em diferentes âmbitos, com os dirigentes dos Centros Espíritas, Tendias e Terreiros atuando na intermediação de demandas diversas provenientes da população e das autoridades governamentais, desempenhando papel relevante através de suas associações caritativas e obras sociais nos locais onde os funcionários do governo eram inexistentes ou encontravam dificuldades de entrosamento, onde não havia diretrizes governamentais de apoio aos favelados ou em vista do assentamento de novos núcleos populacionais como ainda hoje o fazem. O governo de Joaquim Roriz, que se manteve na administração do Distrito Federal durante quatro mandatos, é revelador de entendimentos mantidos entre a administração e as entidades religiosas e caritativas. O clima de distensão política no país, com a reinstalação de uma presidência civil, o governo Roriz deslançou medidas de estímulo à migração e à criação de novos assentamentos na área do Distrito Federal. A época, Brasília recebeu uma população migrante de enormes proporções que, no terreno, ocasionou a criação de novas localidades, como Santa Maria e São Sebastião. A Federação Brasileira de Umbanda e Candomblé, então sob a direção de Pai Paiva, esteve entre as entidades que foram reconhecidas pelo governo Roriz, em 1992, como de utilidade pública. Em 2000, o então Governador Roriz (11) autorizou a criação de uma praça na orla do Lago Paranoá, uma antiga reivindicação das entidades afroreligiosas, em local onde há vários anos seus adeptos se encontram para a comemoração à Iemanjá. A Praça dos Orixás, como foi então chamada o conjunto arquitetônico que integra esculturas das principais divindades do panteão religioso de matriz africana, marca uma inflexão na história das relações da comunidade do Terreiro com a cidade, representa uma reverência ao passado colonial brasileiro, ao ritual que os seus fiéis realizam por ocasião da passagem de ano no bairro de maior poder aquisitivo de Brasília, e exterioriza símbolos dessas religiões na capital do país.

O desmonte da legislação restritiva à emergência de políticas de inclusão das populações afrodescendentes, como já mencionado, teve início com a promulgação da Constituição Federal de 1988, exatamente um século após a abolição da escravidão. Na Constituição Federal de 1988, finalmente foram inscritos princípios e direitos que possibilitariam vazão jurídica a várias demandas das comunidades afrodescendentes, as quais sustentariam a edição de ações afirmativas e o Estatuto da Igualdade Racial (2010). No que diz respeito às religiões, a Constituição Federal defende as noções de liberdade de consciência e crença, assegurando o livre exercício dos cultos religiosos e suas liturgias, e proteção aos locais de culto e organização social. Por meio da valorização e difusão das manifestações culturais que compõem o processo civilizatório brasileiro, a Constituição assegurou reconhecimento às religiões de matriz africana como expressão da cultura nacional e, sobretudo, a Constituição tratou o racismo como crime inafiançável e imprescritível, sujeito à pena de reclusão. Estes princípios possibilitaram a aprovação de novas legislações, que suprimiram e alteraram o disposto pelo Código Penal editado em 1940, pela Lei das Contravenções Penais, entre outros (12). No Brasil, o cotidiano dos adeptos dos cultos afrodescendentes tem sido muito diverso, enquanto experiência humana, daquele vivenciado pelos Cristãos Ortodoxos, Judeus, Muçulmanos e Protestantes, como os Anglicanos, Batistas e Luteranos, todos eles presentes no território brasileiro desde o período colonial. No leque espiritual, a religiosidade afrodescendente tem sido alvo de particular intolerância, repressão policial e diabolização conceitual, situação que se encontra certamente imbricada com a posição imposta à população afrodescendente na sociedade colonial luso-brasileira, à ação restritiva sustentada pela religião oficial por mais de trezentos anos, e à legislação punitiva do Estado brasileiro, que oficialmente perdurou entre 1890-1988.

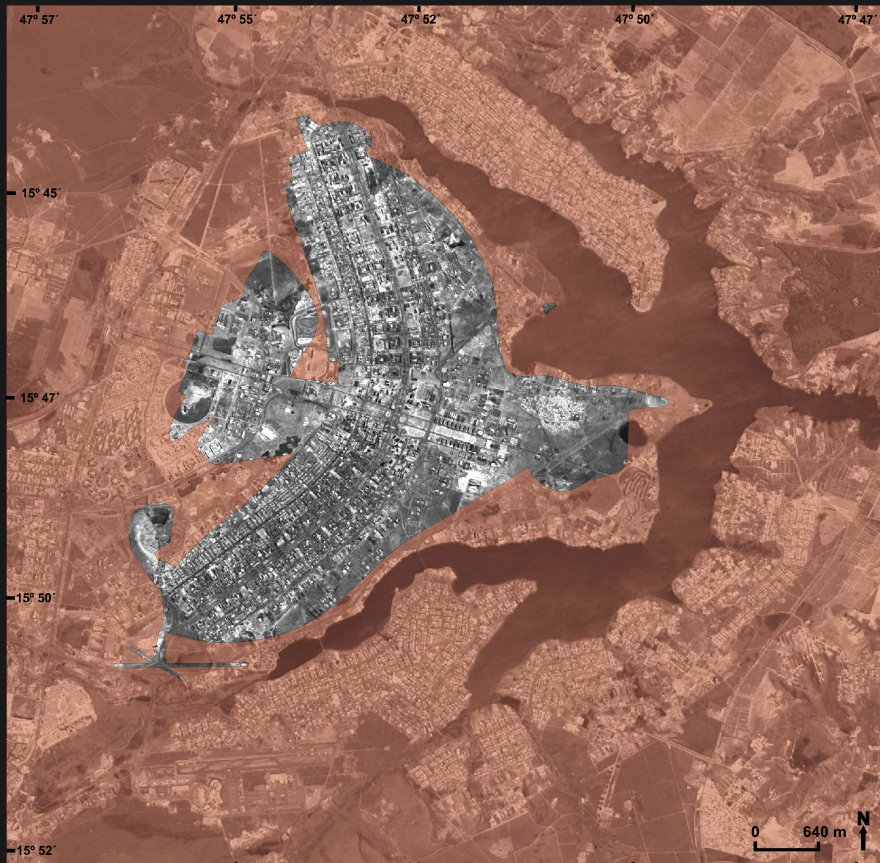
A população afrobrasileira têm sido vítimas historicamente da desigualdade étnico-racial no Brasil e os praticantes e adeptos das religiões de matriz africana são os principais atingidos pelos crimes de racismo fundamentados na intolerância religiosa. Brasília, como outras capitais brasileiras, vive um momento peculiar em vista do modo como se processa a expansão de noções teológicas distorcidas, de projeto político preconceituoso e posturas morais racistas que se aproximam fortemente dos inquisidores e fundamentalistas religiosos. A destruição sistemática das estátuas da Praça dos Orixás, a partir de 2005, o que diferencia esta fase de outros momentos da história das religiões de matriz africana na cidade é uma evidência desse crescimento de mentalidade ações depredatórias da falta de tolerância com a diversidade religiosa. O crescimento dos casos de intolerância religiosa no Brasil foi registrado pela ouvidoria criada pela Secretaria Nacional de Direitos Humanos (Disque 100), em funcionamento desde 2011. Segundo esses dados foram registrados, entre 2011 e 2016, a ocorrência de 697 casos de intolerância religiosa, a maioria notificada nos Estados de São Paulo, Rio de Janeiro, Minas Gerais e Bahia. As ocorrências registradas no território do Distrito Federal, no entanto, quando se tem em conta o número de casos notificados por grupo de cem mil habitantes desponta em primeiro lugar nos anos de 2011, em 2012 e 2015. De um modo geral, as vítimas identificam-se como fiéis da Umbanda, do Candomblé e outros cultos de matriz afroreligiosa. Em 2016, por exemplo, dos 759 casos totalizados, em 281 situações as vítimas identificaram as suas religiões, e as ocorrências envolvendo os afro-religiosos somaram 176 notificações. Em todos os anos, entre 2011 e 2016, a população que se identificou como negra e parda totalizou a maioria das ocorrências.

(11) ArPDF, Fundo Gabinete do Governador, GABGOV-0144 (3) (2)d; GABGOV-0273 (23)d.

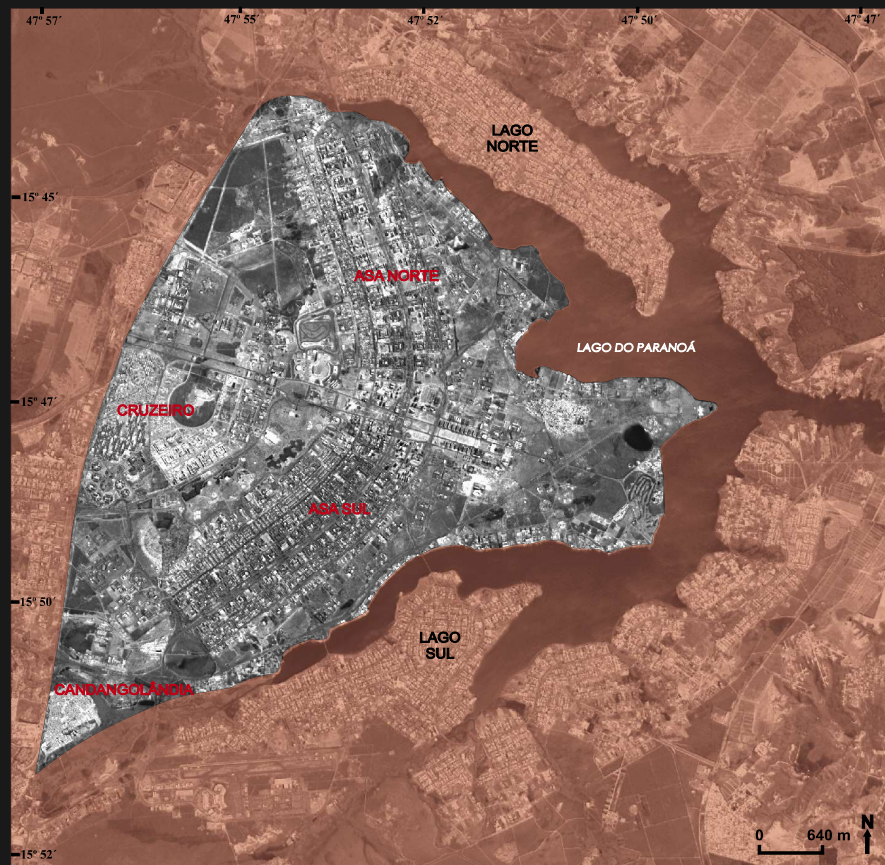
(12) Citam-se entre outros a Lei 7.716/1989, Lei Caó, marco histórico na legislação brasileira, que tipifica o crime de racismo; a lei 9.459/1997 que prevê o crime de injúria racial; a lei nº 9.521/1997, que revogou o art. 27 do Decreto-lei nº 3.688/1941 da lei das Contravenções Penais. Posteriormente; a Lei 12.288/2010, que institui o Estatuto da Igualdade Racial; a Lei n. 12.519/2011, que institui o Dia Nacional de Zumbi e da Consciência Negra; a Lei 12.711/ 2012, que torna obrigatória a reserva de cotas raciais no Ensino Superior; e a Lei nº 12.644/ 2012, que institui o Dia Nacional da Umbanda. Além disso, o Brasil é signatário da Declaração Universal dos Direitos Humanos, da Convenção Americana de Direitos Humanos e da Convenção Internacional sobre a Eliminação de Todas as Formas de Discriminação Racial. No âmbito do sistema interamericano de proteção dos direitos humanos, o Brasil subscreveu a Convenção Interamericana contra o Racismo, a Convenção contra a Discriminação Racial e Formas Conexas de Intolerância e a Convenção Interamericana contra toda forma de Discriminação e Intolerância. Os dados mencionados possibilitam constatar que a visibilidade sobre o respeito religioso no país e a discussão de seus temas conexos, os vínculos relacionados ao preconceito racial e a incidência das ocorrências entre a população pobre e afrobrasileira vêm confirmar o que os estudos e análises acadêmicas já vinham apontando há tempos, ou seja, como a prática do racismo institucional e da subnotificação, muitas vezes em função da ausência de testemunhas, têm levado os envolvidos a registrarem a ocorrência como sendo de outra natureza, como roubo ou furto por exemplo, ou, alternativamente, optam pelo não prosseguimento das queixas no âmbito penal. Uma grande parte das vítimas não comunica queixas à polícia, mas entre aquelas que o fazem menos da metade chegam realmente a romper o silêncio imposto durante o detalhamento das notificações, quando ocorrem diferentes tipos de pressões sociais, especialmente policiais (BRASIL, 2016).

São várias as iniciativas desencadeadas nas diversas regiões brasileiras visando modificar o amplo quadro de intolerância social que se observa no país em relação a parcelas significativas de sua própria população. Marchas, passeatas, caminhadas, piqueniques, conferências e saraus culturais têm sido algumas das ações que os dirigentes e fiéis afroreligiosos têm levado à frente para demonstrar indignação e angariar apoio público contra os atos de extremismo. Em Brasília no ano de 2017 foi realizada a "Marcha pela Integridade dos Terreiros", realizada ao longo do Eixo Monumental e concentrada em frente ao Supremo Tribunal Federal. Na tentativa de enfrentamento a esses casos, duas iniciativas organizadas pelo governo do Distrito Federal e levadas à efeito pelas entidades religiosas e movimentos sociais merecem destaque. O Projeto Oxalá, que teve início em 2013, ministra cursos de conscientização contra o racismo como espécie de "medida alternativa" no âmbito da suspensão condicional do processo jurídico.

FIGURA 03 AS BRASÍLIAS - ESCALA URBANÍSTICA

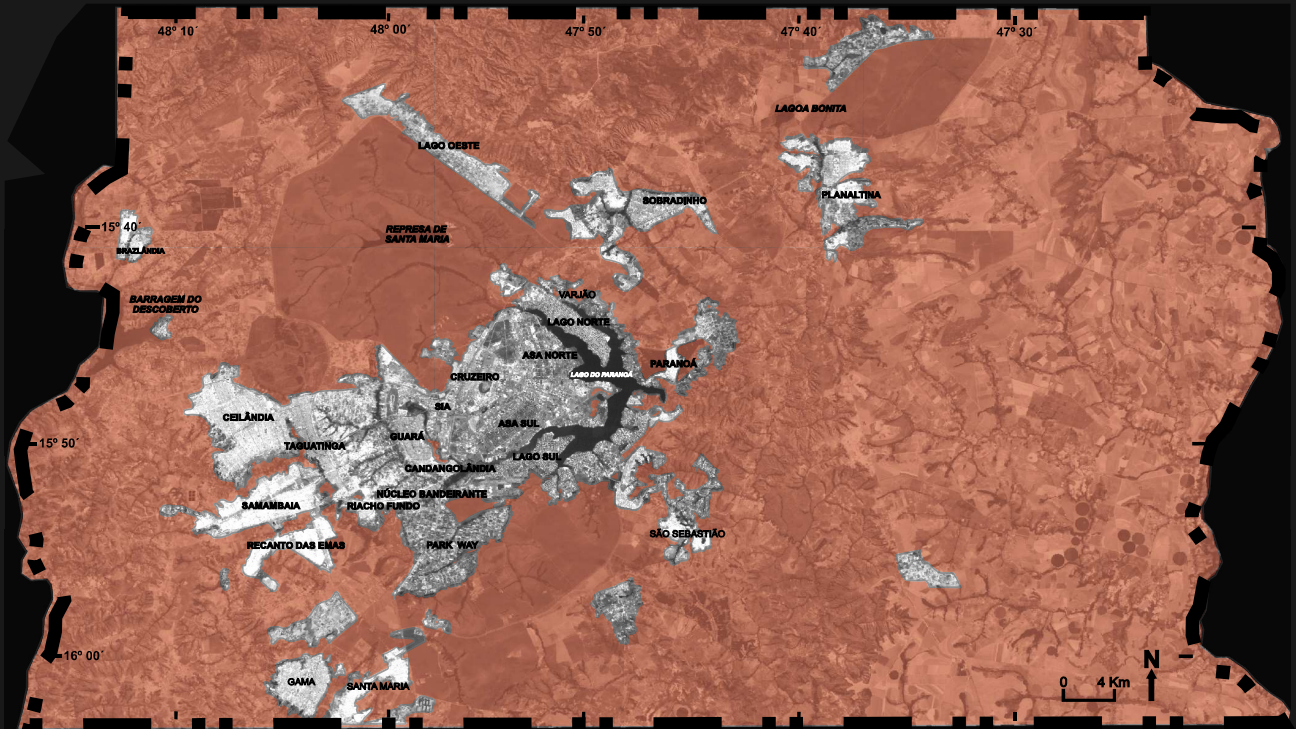


A BRASÍLIA DE LÚCIO COSTA (PROJETO DO CONCURSO DA NOVA CAPITAL DO BRASIL) - 1958




A BRASÍLIA DA UNESCO (ÁREA DO PATRIMÔNIO CULTURAL DA HUMANIDADE) - 1992

FIGURA 04 AS BRASÍLIAS - ESCALA GEOGRÁFICA



A BRASÍLIA DO CONJUNTO URBANO DO DISTRITO FEDERAL DO BRASIL - 2017



A BRASÍLIA METROPOLITANA (ESTRUTURA TENTACULAR COM EIXOS DE URBANIZAÇÃO) - 2018

FIGURA 1 EVOLUÇÃO DA ESPACIALIDADE DO PLANO PILOTO



COMPOSIÇÃO (3B,4G,5R) DE EXTRATO DE IMAGEM LANDSAT TM COM PASSAGEM EM 1995.
© NASA - USA



COMPOSIÇÃO (3B,4G,5R) DE EXTRATO DE IMAGEM LANDSAT TM COM PASSAGEM EM 2006.
© NASA - USA

RA 05 O DE BRASÍLIA - DISTRITO FEDERAL. 1995 - 2015



IMAGEM SPOT COM PASSAGEM EM 2006 © CNES



IMAGEM CBERS-2B/INPE. CÂMERA CCD (COUPLE CHARGED DEVICE).CCD1X_20081013_157_118_L2_BAND3. 2015

Por sua vez, a criação de uma delegacia especial de repressão aos crimes por discriminação racial, religiosa, orientação sexual ou contra pessoa idosa ou com deficiência, a Decrin, foi a resposta do governo à destruição de vários terreiros onde as ocorrências, em vista dos elementos de enquête, constatavam somente roubo e destruição. Em 2015, no mês de novembro, um terreiro de candomblé foi incendiado em Brasília, sem deixar feridos. Na época, a imprensa local já registrara 12 incêndios semelhantes desde o início do ano, e em abril de 2016, a escultura de Oxalá da Praça dos Orixás foi mais uma vez destruída.

A cartografia e o mapeamento dos terreiros têm sido uma ferramenta de apoio para as defesas à integridade dos locais de culto e dos adeptos das religiões de matriz africana e afrobrasileira. Desde a divulgação do Mapeamento dos Terreiros de Salvador, elaborado na década de 1990 pela Prefeitura Municipal (Projeto Mamba, Oceplam, PMS), outras ações permitiram a divulgação de trabalhos, sob o mesmo princípio, em relação às casas de culto situadas em Belém, Porto Alegre, Belo Horizonte, dentre outras, visando combater à vulnerabilidade a qual o povo do santo está sujeito. Até agora foram realizados estudos em várias capitais brasileiras, os quais resultaram em levantamentos de várias naturezas, como cadastros, listagem, inventários, cartografia básica e caracterizações sociológicas e antropológicas. É relevante frisar que existe neste bojo uma banalização do termo «mapeamento» que precisa ser corrigida uma vez que mapeamento significa, cartografia do espaço geográfico e cujo produto principal é um documento cartográfico, o mapa temático do tema tratado. Neste sentido, existem registros de cadastros, inventários, diagnósticos com resoluções espaciais distintas e laudos com enfoques antropológico e sociológico, geralmente usando de forma inadequada a expressão «mapeamento». Este contexto pode ser equacionado ao longo do processo de expansão dos mapeamentos necessários, que devem responder de forma imediata onde estamos e quanto somos? Estas duas questões básicas possibilitam a configuração de outras, mas o início é esta expressão cartográfica que já permite as leituras da geografia dos terreiros que somente o mapa temático possibilita, ou seja, a revelação dos agrupamentos de sítios religiosos, assim como, o isolamento de Terreiros no espaço geográfico, fatos que já possibilitam cruzamentos com outros dados espaciais e a possibilidade de constituir planejamentos e sobretudo gestões consequentes.

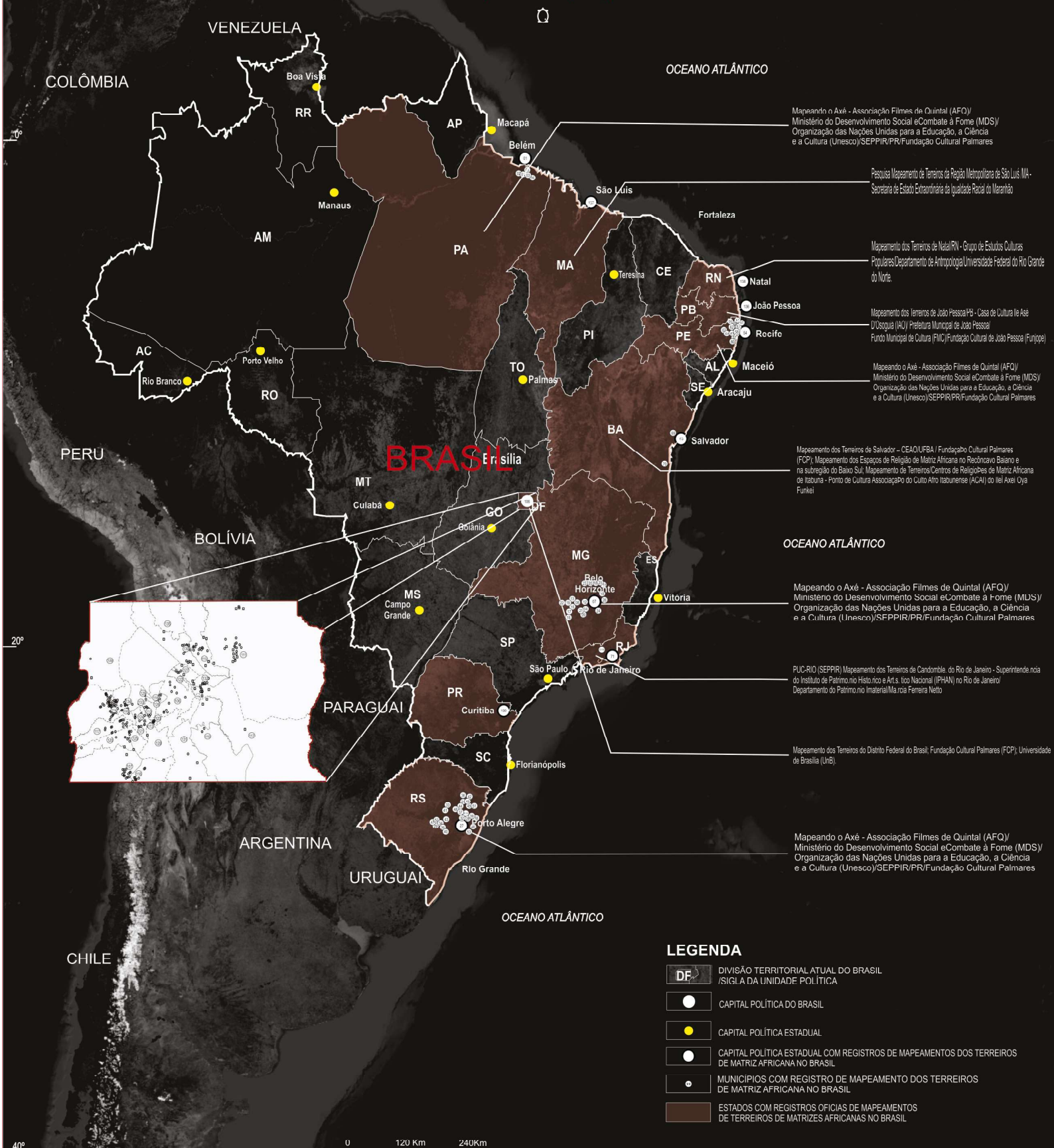
A observação do **Mapa Temático 11** e do Quadro dos Registros Oficiais dos Mapeamentos dos Terreiros do Brasil, nos revela duas constatações espaciais relevantes, como:

1. As unidades políticas do país com registro de mapeamento de terreiros de religiões africanas e afrobrasileiras estão associadas às grandes áreas de produção colonial, com algumas exceção como São Paulo e o Ceará. Existe também uma correspondência onde se concentra a urbanização do país na sua faixa litorânea e de maior concentração demográfica;
2. A cartografia fragmentária dos mapeamentos dos terreiros no Brasil, deixa notória a falta de uma política espacial para registrar os sítios e áreas de matriz africana no país.

Entendemos dessa forma, que a cartografia é uma ferramenta básica para o apoderamento e fortalecimento da comunidade religiosa e, portanto um instrumento à mais para a manutenção das resistências cultural, política, social e religiosa. No Distrito Federal, a realização da Cartografia Básica do Projeto de Pesquisa do Mapeamento dos Terreiros se insere neste bojo de fortalecimento do conhecimento para minorar a inexistência e ampliar a visibilidade, existência com segurança do Estado e da sociedade civil.

UNIDADES POLÍTICAS COM REGISTROS OFICIAIS DE MAPEAMENTOS DOS TERREIROS RELIGIOSOS DE MATRIZES AFRICANAS NO BRASIL

Geog. Rafael Sanzio Araújo dos Anjos



- Mapeando o Axé - Associação Filmes de Quintal (AFQ)/Ministério do Desenvolvimento Social e Combate à Fome (MDS)/Organização das Nações Unidas para a Educação, a Ciência e a Cultura (Unesco)/SEPP/PR/Fundação Cultural Palmares
- Pesquisa Mapeamento de Terreiros da Região Metropolitana de São Luís (MA) - Secretaria de Estado Extraordinária da Igualdade Racial do Maranhão
- Mapeamento dos Terreiros de Natal/RN - Grupo de Estudos Culturais Populares (Departamento de Antropologia/Universidade Federal do Rio Grande do Norte)
- Mapeamento dos terreiros de João Pessoa/PB - Casa de Cultura Ilê Axé D'Osogua (IAO)/Prefeitura Municipal de João Pessoa/Fundo Municipal de Cultura (FMC)/Fundação Cultural de João Pessoa (Funjope)
- Mapeando o Axé - Associação Filmes de Quintal (AFQ)/Ministério do Desenvolvimento Social e Combate à Fome (MDS)/Organização das Nações Unidas para a Educação, a Ciência e a Cultura (Unesco)/SEPP/PR/Fundação Cultural Palmares
- Mapeamento dos Terreiros de Salvador - CEAO/URBA / Fundação Cultural Palmares (FCP); Mapeamento dos Espaços de Religião de Matriz Africana no Recôncavo Baiano e na subregião do Baixo Sul; Mapeamento de Terreiros/Centros de Religiões de Matriz Africana de Itabuna - Ponto de Cultura Associação do Canto Afro Itabunense (ACA) no Ilê Axé Oya Funkei
- Mapeando o Axé - Associação Filmes de Quintal (AFQ)/Ministério do Desenvolvimento Social e Combate à Fome (MDS)/Organização das Nações Unidas para a Educação, a Ciência e a Cultura (Unesco)/SEPP/PR/Fundação Cultural Palmares
- PUC-RIO (SEPP/PR) Mapeamento dos Terreiros de Candomblé do Rio de Janeiro - Superintendente do Instituto de Patrimônio Histórico e Artístico Nacional (IPHAN) no Rio de Janeiro/Departamento do Patrimônio Imaterial/Ma.ª.ª. Ferreira Netto
- Mapeamento dos Terreiros do Distrito Federal do Brasil, Fundação Cultural Palmares (FCP), Universidade de Brasília (UnB)
- Mapeando o Axé - Associação Filmes de Quintal (AFQ)/Ministério do Desenvolvimento Social e Combate à Fome (MDS)/Organização das Nações Unidas para a Educação, a Ciência e a Cultura (Unesco)/SEPP/PR/Fundação Cultural Palmares

LEGENDA

- DF** DIVISÃO TERRITORIAL ATUAL DO BRASIL /SIGLA DA UNIDADE POLÍTICA
- CAPITAL POLÍTICA DO BRASIL
- CAPITAL POLÍTICA ESTADUAL
- CAPITAL POLÍTICA ESTADUAL COM REGISTROS DE MAPEAMENTOS DOS TERREIROS DE MATRIZ AFRICANA NO BRASIL
- MUNICÍPIOS COM REGISTRO DE MAPEAMENTO DOS TERREIROS DE MATRIZ AFRICANA NO BRASIL
- ESTADOS COM REGISTROS OFICIAIS DE MAPEAMENTOS DE TERREIROS DE MATRIZES AFRICANAS NO BRASIL

0 120 Km 240 Km

MUNICÍPIOS COM REGISTROS OFICIAIS DE MAPEAMENTOS DE TERREIROS DE MATRIZES AFRICANAS NO BRASIL				
ESTADO	Nº	MUNICÍPIOS COM REGISTRO	LINK	
PARÁ (PA)	1	BELÉM	http://www.mapean.doaxe.org.br/terreiros/belem	
	2	ANANINDEUA	http://www.mapean.doaxe.org.br/terreiros/belem/VerAnanindeua	
	3	BENEVIDES	http://www.mapean.doaxe.org.br/terreiros/belem/VerBenevides	
	4	MARITUBA	http://www.mapean.doaxe.org.br/terreiros/belem/VerMarituba	
	5	SANTA BÁRBARA	http://www.mapean.doaxe.org.br/terreiros/belem/VerSantaBarbara	
	6	SANTA ISABEL DO PARÁ	http://www.mapean.doaxe.org.br/terreiros/belem/VerSantaIsabeldoPara	
	MINAS GERAIS (MG)	7	BELO HORIZONTE	http://www.mapean.doaxe.org.br/terreiros/belohorizonte
		8	BETIM	http://www.mapean.doaxe.org.br/terreiros/belohorizonte/VerBetim
		9	BRIUMADINHO	http://www.mapean.doaxe.org.br/terreiros/belohorizonte/VerBriumadinho
		10	CAPIM BRANCO	http://www.mapean.doaxe.org.br/terreiros/belohorizonte/VerCapimBranco
11		CONFINS	http://www.mapean.doaxe.org.br/terreiros/belohorizonte/VerConfins	
12		CONTAGEM	http://www.mapean.doaxe.org.br/terreiros/belohorizonte/VerContagem	
13		ESMERALDAS	http://www.mapean.doaxe.org.br/terreiros/belohorizonte/VerEsmeraldas	
14		IBIRITÉ	http://www.mapean.doaxe.org.br/terreiros/belohorizonte/VerIbirite	
15		IGARAPÉ	http://www.mapean.doaxe.org.br/terreiros/belohorizonte/VerIgarape	
16		ITAGUARA	http://www.mapean.doaxe.org.br/terreiros/belohorizonte/VerItaguara	
17		ITATIAIUCU	http://www.mapean.doaxe.org.br/terreiros/belohorizonte/VerItatiaiuçu	
18		JABOTICATUMBAS	http://www.mapean.doaxe.org.br/terreiros/belohorizonte/VerJaboticatumbas	
19		JUATUBA	http://www.mapean.doaxe.org.br/terreiros/belohorizonte/VerJuatuba	
20		LAGOA SANTA	http://www.mapean.doaxe.org.br/terreiros/belohorizonte/VerLagoaSanta	
21	MÁRIO CAMPOS	http://www.mapean.doaxe.org.br/terreiros/belohorizonte/VerMárioCampos		
22	MATEUS LEME	http://www.mapean.doaxe.org.br/terreiros/belohorizonte/VerMateusLeme		
23	MATOZINHOS	http://www.mapean.doaxe.org.br/terreiros/belohorizonte/VerMatozinhos		
24	NOVA LIMA	http://www.mapean.doaxe.org.br/terreiros/belohorizonte/VerNovaLima		

RIO GRANDE DO SUL (RS)	25	PEDRO LEOPOLDO	Mapeando o Axé - Associação Filmes de Quintal (AFQ)/ Ministério do Desenvolvimento Social e Combate à Fome (MDS)/ Organização das Nações Unidas para a Educação, a Ciência e a Cultura (Unesco)/SEPP/PR/Fundação Cultural Palmares. (2010)	http://www.mapean.doaxe.org.br/terreiros/VerPedroLeopoldo
	26	SANTA LUZIA	BRAGA, L.R.O.; MACHADO, M.M.M. Enomapeamento de Comunidades Tradicionais de Matriz Africana como instrumento de valorização e conservação da Geodiversidade Cultural. In: II Simposio Brasileiro de Patrimônio Geológico, 2013, Ouro Preto. Anais do 2º Simposio Brasileiro de Patrimônio Geológico. (2013)	https://www.4sbpg.com/analais
	27	PORTO ALEGRE	Mapeando o Axé - Associação Filmes de Quintal (AFQ)/ Ministério do Desenvolvimento Social e Combate à Fome (MDS)/ Organização das Nações Unidas para a Educação, a Ciência e a Cultura (Unesco)/SEPP/PR/Fundação Cultural Palmares. (2010)	http://www.mapean.doaxe.org.br/terreiros/os/portoalegre
	28	ALVORADA	Mapeando o Axé - Associação Filmes de Quintal (AFQ)/ Ministério do Desenvolvimento Social e Combate à Fome (MDS)/ Organização das Nações Unidas para a Educação, a Ciência e a Cultura (Unesco)/SEPP/PR/Fundação Cultural Palmares. (2010)	http://www.mapean.doaxe.org.br/terreiros/os/portoalegre/VerAlvorada
	29	ARROIO DOS RATOS	Mapeando o Axé - Associação Filmes de Quintal (AFQ)/ Ministério do Desenvolvimento Social e Combate à Fome (MDS)/ Organização das Nações Unidas para a Educação, a Ciência e a Cultura (Unesco)/SEPP/PR/Fundação Cultural Palmares. (2010)	http://www.mapean.doaxe.org.br/terreiros/os/portoalegre/VerArroiodosRatos
	30	CACHOEIRINHA	Mapeando o Axé - Associação Filmes de Quintal (AFQ)/ Ministério do Desenvolvimento Social e Combate à Fome (MDS)/ Organização das Nações Unidas para a Educação, a Ciência e a Cultura (Unesco)/SEPP/PR/Fundação Cultural Palmares. (2010)	http://www.mapean.doaxe.org.br/terreiros/os/portoalegre/VerCachoeirinha
	31	CAMPO BOM	Mapeando o Axé - Associação Filmes de Quintal (AFQ)/ Ministério do Desenvolvimento Social e Combate à Fome (MDS)/ Organização das Nações Unidas para a Educação, a Ciência e a Cultura (Unesco)/SEPP/PR/Fundação Cultural Palmares. (2010)	http://www.mapean.doaxe.org.br/terreiros/os/portoalegre/VerCampoBom
	32	CANOAAS	Mapeando o Axé - Associação Filmes de Quintal (AFQ)/ Ministério do Desenvolvimento Social e Combate à Fome (MDS)/ Organização das Nações Unidas para a Educação, a Ciência e a Cultura (Unesco)/SEPP/PR/Fundação Cultural Palmares. (2010)	http://www.mapean.doaxe.org.br/terreiros/os/portoalegre/VerCanoaas
	33	CAPELA DE SANTANA	Mapeando o Axé - Associação Filmes de Quintal (AFQ)/ Ministério do Desenvolvimento Social e Combate à Fome (MDS)/ Organização das Nações Unidas para a Educação, a Ciência e a Cultura (Unesco)/SEPP/PR/Fundação Cultural Palmares. (2010)	http://www.mapean.doaxe.org.br/terreiros/os/portoalegre/VerCapelaDeSantana
	34	CHARQUEADAS	Mapeando o Axé - Associação Filmes de Quintal (AFQ)/ Ministério do Desenvolvimento Social e Combate à Fome (MDS)/ Organização das Nações Unidas para a Educação, a Ciência e a Cultura (Unesco)/SEPP/PR/Fundação Cultural Palmares. (2010)	http://www.mapean.doaxe.org.br/terreiros/os/portoalegre/VerCharqueadas
RIO GRANDE DO SUL (RS)	35	ELDORADO DO SUL	Mapeando o Axé - Associação Filmes de Quintal (AFQ)/ Ministério do Desenvolvimento Social e Combate à Fome (MDS)/ Organização das Nações Unidas para a Educação, a Ciência e a Cultura (Unesco)/SEPP/PR/Fundação Cultural Palmares. (2010)	http://www.mapean.doaxe.org.br/terreiros/os/portoalegre/VerEldoradoDoSul
	36	ESTÂNCIA VELHA	Mapeando o Axé - Associação Filmes de Quintal (AFQ)/ Ministério do Desenvolvimento Social e Combate à Fome (MDS)/ Organização das Nações Unidas para a Educação, a Ciência e a Cultura (Unesco)/SEPP/PR/Fundação Cultural Palmares. (2010)	http://www.mapean.doaxe.org.br/terreiros/os/portoalegre/VerEstanciaVelha
	37	ESTEIO	Mapeando o Axé - Associação Filmes de Quintal (AFQ)/ Ministério do Desenvolvimento Social e Combate à Fome (MDS)/ Organização das Nações Unidas para a Educação, a Ciência e a Cultura (Unesco)/SEPP/PR/Fundação Cultural Palmares. (2010)	http://www.mapean.doaxe.org.br/terreiros/os/portoalegre/VerEsteio
	38	GLORINHA	Mapeando o Axé - Associação Filmes de Quintal (AFQ)/ Ministério do Desenvolvimento Social e Combate à Fome (MDS)/ Organização das Nações Unidas para a Educação, a Ciência e a Cultura (Unesco)/SEPP/PR/Fundação Cultural Palmares. (2010)	http://www.mapean.doaxe.org.br/terreiros/os/portoalegre/VerGlorinha
	39	GRAVATÁ	Mapeando o Axé - Associação Filmes de Quintal (AFQ)/ Ministério do Desenvolvimento Social e Combate à Fome (MDS)/ Organização das Nações Unidas para a Educação, a Ciência e a Cultura (Unesco)/SEPP/PR/Fundação Cultural Palmares. (2010)	http://www.mapean.doaxe.org.br/terreiros/os/portoalegre/VerGravata
	40	GUAIABA	Mapeando o Axé - Associação Filmes de Quintal (AFQ)/ Ministério do Desenvolvimento Social e Combate à Fome (MDS)/ Organização das Nações Unidas para a Educação, a Ciência e a Cultura (Unesco)/SEPP/PR/Fundação Cultural Palmares. (2010)	http://www.mapean.doaxe.org.br/terreiros/os/portoalegre/VerGuaiaba
	41	MONTENEGRO	Mapeando o Axé - Associação Filmes de Quintal (AFQ)/ Ministério do Desenvolvimento Social e Combate à Fome (MDS)/ Organização das Nações Unidas para a Educação, a Ciência e a Cultura (Unesco)/SEPP/PR/Fundação Cultural Palmares. (2010)	http://www.mapean.doaxe.org.br/terreiros/os/portoalegre/VerMontenegro
	42	NOVA HARTZ	Mapeando o Axé - Associação Filmes de Quintal (AFQ)/ Ministério do Desenvolvimento Social e Combate à Fome (MDS)/ Organização das Nações Unidas para a Educação, a Ciência e a Cultura (Unesco)/SEPP/PR/Fundação Cultural Palmares. (2010)	http://www.mapean.doaxe.org.br/terreiros/os/portoalegre/VerNovaHartz
	43	NOVA SANTA RITA	Mapeando o Axé - Associação Filmes de Quintal (AFQ)/ Ministério do Desenvolvimento Social e Combate à Fome (MDS)/ Organização das Nações Unidas para a Educação, a Ciência e a Cultura (Unesco)/SEPP/PR/Fundação Cultural Palmares. (2010)	http://www.mapean.doaxe.org.br/terreiros/os/portoalegre/VerNovaSantaRita
	44	NOVO HAMBURGO	Mapeando o Axé - Associação Filmes de Quintal (AFQ)/ Ministério do Desenvolvimento Social e Combate à Fome (MDS)/ Organização das Nações Unidas para a Educação, a Ciência e a Cultura (Unesco)/SEPP/PR/Fundação Cultural Palmares. (2010)	http://www.mapean.doaxe.org.br/terreiros/os/portoalegre/VerNovoHamburgo
	45	PAROBÉ	Mapeando o Axé - Associação Filmes de Quintal (AFQ)/ Ministério do Desenvolvimento Social e Combate à Fome (MDS)/ Organização das Nações Unidas para a Educação, a Ciência e a Cultura (Unesco)/SEPP/PR/Fundação Cultural Palmares. (2010)	http://www.mapean.doaxe.org.br/terreiros/os/portoalegre/VerParobe
	46	SANTO ANTÔNIO DA PATRULHA	Mapeando o Axé - Associação Filmes de Quintal (AFQ)/ Ministério do Desenvolvimento Social e Combate à Fome (MDS)/ Organização das Nações Unidas para a Educação, a Ciência e a Cultura (Unesco)/SEPP/PR/Fundação Cultural Palmares. (2010)	http://www.mapean.doaxe.org.br/terreiros/os/portoalegre/VerStoAntoniodaPatrolha
	47	SÃO JERÔNIMO	Mapeando o Axé - Associação Filmes de Quintal (AFQ)/ Ministério do Desenvolvimento Social e Combate à Fome (MDS)/ Organização das Nações Unidas para a Educação, a Ciência e a Cultura (Unesco)/SEPP/PR/Fundação Cultural Palmares. (2010)	http://www.mapean.doaxe.org.br/terreiros/os/portoalegre/VerSaoJerônimo
	48	SÃO LEOPOLDO	Mapeando o Axé - Associação Filmes de Quintal (AFQ)/ Ministério do Desenvolvimento Social e Combate à Fome (MDS)/ Organização das Nações Unidas para a Educação, a Ciência e a Cultura (Unesco)/SEPP/PR/Fundação Cultural Palmares. (2010)	http://www.mapean.doaxe.org.br/terreiros/os/portoalegre/VerSaoLeopoldo
49	SAPIRANGA	Mapeando o Axé - Associação Filmes de Quintal (AFQ)/ Ministério do Desenvolvimento Social e Combate à Fome (MDS)/ Organização das Nações Unidas para a Educação, a Ciência e a Cultura (Unesco)/SEPP/PR/Fundação Cultural Palmares. (2010)	http://www.mapean.doaxe.org.br/terreiros/os/portoalegre/VerSapiranga	

50	SAPUCAIA DO SUL	Mapeamento do Axé - Associação Filmes de Quintal (AFQ) Ministério do Desenvolvimento Social e Combate à Fome (MDS) Organização das Nações Unidas para a Educação, a Ciência e a Cultura (Unesco)/SEPP/PR/Fundação Cultural Palmares. (2010)	http://www.mapeandoxe.org.br/terreiros/portoalegre (Ver Sapucaia do Sul)	75	NETEROI	PUC-RIO (SEPP/PR) Mapeamento dos Terreiros de Candomblé, do Rio de Janeiro - Superintendência ncia do Instituto de Patrimônio Histórico e Artístico Nacional (IPHAN) no Rio de Janeiro/ Departamento do Patrimônio Imaterial/Ma.ria Ferreira Netto (2006)	NÃO FORAM ENCONTRADOS REGISTROS NA INTERNET	
51	TAQUARA	Mapeamento do Axé - Associação Filmes de Quintal (AFQ) Ministério do Desenvolvimento Social e Combate à Fome (MDS) Organização das Nações Unidas para a Educação, a Ciência e a Cultura (Unesco)/SEPP/PR/Fundação Cultural Palmares. (2010)	http://www.mapeandoxe.org.br/terreiros/portoalegre (Ver Taquara)	76	MAGÉ	PUC-RIO (SEPP/PR) Mapeamento dos Terreiros de Candomblé, do Rio de Janeiro - Superintendência ncia do Instituto de Patrimônio Histórico e Artístico Nacional (IPHAN) no Rio de Janeiro/ Departamento do Patrimônio Imaterial/Ma.ria Ferreira Netto (2006)	NÃO FORAM ENCONTRADOS REGISTROS NA INTERNET	
52	TRIUNFO	Mapeamento do Axé - Associação Filmes de Quintal (AFQ) Ministério do Desenvolvimento Social e Combate à Fome (MDS) Organização das Nações Unidas para a Educação, a Ciência e a Cultura (Unesco)/SEPP/PR/Fundação Cultural Palmares. (2010)	http://www.mapeandoxe.org.br/terreiros/portoalegre (Ver Triunfo)	77	SÃO GONÇALO	PUC-RIO (SEPP/PR) Mapeamento dos Terreiros de Candomblé, do Rio de Janeiro - Superintendência ncia do Instituto de Patrimônio Histórico e Artístico Nacional (IPHAN) no Rio de Janeiro/ Departamento do Patrimônio Imaterial/Ma.ria Ferreira Netto (2006)	NÃO FORAM ENCONTRADOS REGISTROS NA INTERNET	
53	VIAMÃO	Mapeamento do Axé - Associação Filmes de Quintal (AFQ) Ministério do Desenvolvimento Social e Combate à Fome (MDS) Organização das Nações Unidas para a Educação, a Ciência e a Cultura (Unesco)/SEPP/PR/Fundação Cultural Palmares. (2010)	http://www.mapeandoxe.org.br/terreiros/portoalegre (Ver Viamão)	78	BELFORD ROXO	PUC-RIO (SEPP/PR) Mapeamento dos Terreiros de Candomblé, do Rio de Janeiro - Superintendência ncia do Instituto de Patrimônio Histórico e Artístico Nacional (IPHAN) no Rio de Janeiro/ Departamento do Patrimônio Imaterial/Ma.ria Ferreira Netto (2006)	NÃO FORAM ENCONTRADOS REGISTROS NA INTERNET	
PERNAMBUCO (PE)	54	RECIFE	Mapeamento do Axé - Associação Filmes de Quintal (AFQ) Ministério do Desenvolvimento Social e Combate à Fome (MDS) Organização das Nações Unidas para a Educação, a Ciência e a Cultura (Unesco)/SEPP/PR/Fundação Cultural Palmares. (2010)	http://www.mapeandoxe.org.br/terreiros/recife	79	DUQUE DE CAXIAS	PUC-RIO (SEPP/PR) Mapeamento dos Terreiros de Candomblé, do Rio de Janeiro - Superintendência ncia do Instituto de Patrimônio Histórico e Artístico Nacional (IPHAN) no Rio de Janeiro/ Departamento do Patrimônio Imaterial/Ma.ria Ferreira Netto (2006)	NÃO FORAM ENCONTRADOS REGISTROS NA INTERNET
	55	ABREU E LIMA	Mapeamento do Axé - Associação Filmes de Quintal (AFQ) Ministério do Desenvolvimento Social e Combate à Fome (MDS) Organização das Nações Unidas para a Educação, a Ciência e a Cultura (Unesco)/SEPP/PR/Fundação Cultural Palmares. (2010)	http://www.mapeandoxe.org.br/terreiros/recife (Ver Abreu e Lima)	80	NILÓPOLIS	PUC-RIO (SEPP/PR) Mapeamento dos Terreiros de Candomblé, do Rio de Janeiro - Superintendência ncia do Instituto de Patrimônio Histórico e Artístico Nacional (IPHAN) no Rio de Janeiro/ Departamento do Patrimônio Imaterial/Ma.ria Ferreira Netto (2006)	NÃO FORAM ENCONTRADOS REGISTROS NA INTERNET
	56	ARAÇOIAIBA	Mapeamento do Axé - Associação Filmes de Quintal (AFQ) Ministério do Desenvolvimento Social e Combate à Fome (MDS) Organização das Nações Unidas para a Educação, a Ciência e a Cultura (Unesco)/SEPP/PR/Fundação Cultural Palmares. (2010)	http://www.mapeandoxe.org.br/terreiros/recife (Ver Araçoiaba)	81	NOVA IGUAÇU	PUC-RIO (SEPP/PR) Mapeamento dos Terreiros de Candomblé, do Rio de Janeiro - Superintendência ncia do Instituto de Patrimônio Histórico e Artístico Nacional (IPHAN) no Rio de Janeiro/ Departamento do Patrimônio Imaterial/Ma.ria Ferreira Netto (2006)	NÃO FORAM ENCONTRADOS REGISTROS NA INTERNET
	57	CABO DE STO. AGOSTINHO	Mapeamento do Axé - Associação Filmes de Quintal (AFQ) Ministério do Desenvolvimento Social e Combate à Fome (MDS) Organização das Nações Unidas para a Educação, a Ciência e a Cultura (Unesco)/SEPP/PR/Fundação Cultural Palmares. (2010)	http://www.mapeandoxe.org.br/terreiros/recife (Ver Cabo de Sto. Agostinho)	82	MESQUITA	PUC-RIO (SEPP/PR) Mapeamento dos Terreiros de Candomblé, do Rio de Janeiro - Superintendência ncia do Instituto de Patrimônio Histórico e Artístico Nacional (IPHAN) no Rio de Janeiro/ Departamento do Patrimônio Imaterial/Ma.ria Ferreira Netto (2006)	NÃO FORAM ENCONTRADOS REGISTROS NA INTERNET
	58	CAMARAGIBE	Mapeamento do Axé - Associação Filmes de Quintal (AFQ) Ministério do Desenvolvimento Social e Combate à Fome (MDS) Organização das Nações Unidas para a Educação, a Ciência e a Cultura (Unesco)/SEPP/PR/Fundação Cultural Palmares. (2010)	http://www.mapeandoxe.org.br/terreiros/recife (Ver Camaragibe)	83	SÃO JOÃO DO MERITI	PUC-RIO (SEPP/PR) Mapeamento dos Terreiros de Candomblé, do Rio de Janeiro - Superintendência ncia do Instituto de Patrimônio Histórico e Artístico Nacional (IPHAN) no Rio de Janeiro/ Departamento do Patrimônio Imaterial/Ma.ria Ferreira Netto (2006)	NÃO FORAM ENCONTRADOS REGISTROS NA INTERNET
	59	IGARASSU	Mapeamento do Axé - Associação Filmes de Quintal (AFQ) Ministério do Desenvolvimento Social e Combate à Fome (MDS) Organização das Nações Unidas para a Educação, a Ciência e a Cultura (Unesco)/SEPP/PR/Fundação Cultural Palmares. (2010)	http://www.mapeandoxe.org.br/terreiros/recife (Ver Igarassu)	84	PETRÓPOLIS	PUC-RIO (SEPP/PR) Mapeamento dos Terreiros de Candomblé, do Rio de Janeiro - Superintendência ncia do Instituto de Patrimônio Histórico e Artístico Nacional (IPHAN) no Rio de Janeiro/ Departamento do Patrimônio Imaterial/Ma.ria Ferreira Netto (2006)	NÃO FORAM ENCONTRADOS REGISTROS NA INTERNET
	60	IPOJUCA	Mapeamento do Axé - Associação Filmes de Quintal (AFQ) Ministério do Desenvolvimento Social e Combate à Fome (MDS) Organização das Nações Unidas para a Educação, a Ciência e a Cultura (Unesco)/SEPP/PR/Fundação Cultural Palmares. (2010)	http://www.mapeandoxe.org.br/terreiros/recife (Ver Ipojuca)	85	TERESÓPOLIS	PUC-RIO (SEPP/PR) Mapeamento dos Terreiros de Candomblé, do Rio de Janeiro - Superintendência ncia do Instituto de Patrimônio Histórico e Artístico Nacional (IPHAN) no Rio de Janeiro/ Departamento do Patrimônio Imaterial/Ma.ria Ferreira Netto (2006)	NÃO FORAM ENCONTRADOS REGISTROS NA INTERNET
	61	ITAMARACÁ	Mapeamento do Axé - Associação Filmes de Quintal (AFQ) Ministério do Desenvolvimento Social e Combate à Fome (MDS) Organização das Nações Unidas para a Educação, a Ciência e a Cultura (Unesco)/SEPP/PR/Fundação Cultural Palmares. (2010)	http://www.mapeandoxe.org.br/terreiros/recife (Ver Itamaracá)	86	ARARUMA	PUC-RIO (SEPP/PR) Mapeamento dos Terreiros de Candomblé, do Rio de Janeiro - Superintendência ncia do Instituto de Patrimônio Histórico e Artístico Nacional (IPHAN) no Rio de Janeiro/ Departamento do Patrimônio Imaterial/Ma.ria Ferreira Netto (2006)	NÃO FORAM ENCONTRADOS REGISTROS NA INTERNET
	62	ITAPISSUMA	Mapeamento do Axé - Associação Filmes de Quintal (AFQ) Ministério do Desenvolvimento Social e Combate à Fome (MDS) Organização das Nações Unidas para a Educação, a Ciência e a Cultura (Unesco)/SEPP/PR/Fundação Cultural Palmares. (2010)	http://www.mapeandoxe.org.br/terreiros/recife (Ver Itapissuma)	87	CABO FRIO	PUC-RIO (SEPP/PR) Mapeamento dos Terreiros de Candomblé, do Rio de Janeiro - Superintendência ncia do Instituto de Patrimônio Histórico e Artístico Nacional (IPHAN) no Rio de Janeiro/ Departamento do Patrimônio Imaterial/Ma.ria Ferreira Netto (2006)	NÃO FORAM ENCONTRADOS REGISTROS NA INTERNET
	63	JABOTÃO DOS GUARARAPES	Mapeamento do Axé - Associação Filmes de Quintal (AFQ) Ministério do Desenvolvimento Social e Combate à Fome (MDS) Organização das Nações Unidas para a Educação, a Ciência e a Cultura (Unesco)/SEPP/PR/Fundação Cultural Palmares. (2010)	http://www.mapeandoxe.org.br/terreiros/recife (Ver Jabotão dos Guararapes)	88	IGUABA GRANDE	PUC-RIO (SEPP/PR) Mapeamento dos Terreiros de Candomblé, do Rio de Janeiro - Superintendência ncia do Instituto de Patrimônio Histórico e Artístico Nacional (IPHAN) no Rio de Janeiro/ Departamento do Patrimônio Imaterial/Ma.ria Ferreira Netto (2006)	NÃO FORAM ENCONTRADOS REGISTROS NA INTERNET
64	MORENO	Mapeamento do Axé - Associação Filmes de Quintal (AFQ) Ministério do Desenvolvimento Social e Combate à Fome (MDS) Organização das Nações Unidas para a Educação, a Ciência e a Cultura (Unesco)/SEPP/PR/Fundação Cultural Palmares. (2010)	http://www.mapeandoxe.org.br/terreiros/recife (Ver Moreno)	89	MACAÉ	PUC-RIO (SEPP/PR) Mapeamento dos Terreiros de Candomblé, do Rio de Janeiro - Superintendência ncia do Instituto de Patrimônio Histórico e Artístico Nacional (IPHAN) no Rio de Janeiro/ Departamento do Patrimônio Imaterial/Ma.ria Ferreira Netto (2006)	NÃO FORAM ENCONTRADOS REGISTROS NA INTERNET	
65	OLINDA	Mapeamento do Axé - Associação Filmes de Quintal (AFQ) Ministério do Desenvolvimento Social e Combate à Fome (MDS) Organização das Nações Unidas para a Educação, a Ciência e a Cultura (Unesco)/SEPP/PR/Fundação Cultural Palmares. (2010)	http://www.mapeandoxe.org.br/terreiros/recife (Ver Olinda)	90	MARICÁ	PUC-RIO (SEPP/PR) Mapeamento dos Terreiros de Candomblé, do Rio de Janeiro - Superintendência ncia do Instituto de Patrimônio Histórico e Artístico Nacional (IPHAN) no Rio de Janeiro/ Departamento do Patrimônio Imaterial/Ma.ria Ferreira Netto (2006)	NÃO FORAM ENCONTRADOS REGISTROS NA INTERNET	
66	PAULISTA	Mapeamento do Axé - Associação Filmes de Quintal (AFQ) Ministério do Desenvolvimento Social e Combate à Fome (MDS) Organização das Nações Unidas para a Educação, a Ciência e a Cultura (Unesco)/SEPP/PR/Fundação Cultural Palmares. (2010)	http://www.mapeandoxe.org.br/terreiros/recife (Ver Paulista)	91	SÃO PEDRO DA ALDEIA	PUC-RIO (SEPP/PR) Mapeamento dos Terreiros de Candomblé, do Rio de Janeiro - Superintendência ncia do Instituto de Patrimônio Histórico e Artístico Nacional (IPHAN) no Rio de Janeiro/ Departamento do Patrimônio Imaterial/Ma.ria Ferreira Netto (2006)	NÃO FORAM ENCONTRADOS REGISTROS NA INTERNET	
67	SÃO LOURENÇO DA MATA	Mapeamento do Axé - Associação Filmes de Quintal (AFQ) Ministério do Desenvolvimento Social e Combate à Fome (MDS) Organização das Nações Unidas para a Educação, a Ciência e a Cultura (Unesco)/SEPP/PR/Fundação Cultural Palmares. (2010)	http://www.mapeandoxe.org.br/terreiros/recife (Ver São Lourenço da Mata)	92	SAQUAREMA	PUC-RIO (SEPP/PR) Mapeamento dos Terreiros de Candomblé, do Rio de Janeiro - Superintendência ncia do Instituto de Patrimônio Histórico e Artístico Nacional (IPHAN) no Rio de Janeiro/ Departamento do Patrimônio Imaterial/Ma.ria Ferreira Netto (2006)	NÃO FORAM ENCONTRADOS REGISTROS NA INTERNET	
BAHIA (BA)	68	SALVADOR	Mapeamento dos Terreiros de Salvador – CEAO/UFBA / Fundação Cultural Palmares (FCP).	http://www.terreiros.ceao.ufba.br/apresentacao	93	BARRA MANSÁ	PUC-RIO (SEPP/PR) Mapeamento dos Terreiros de Candomblé, do Rio de Janeiro - Superintendência ncia do Instituto de Patrimônio Histórico e Artístico Nacional (IPHAN) no Rio de Janeiro/ Departamento do Patrimônio Imaterial/Ma.ria Ferreira Netto (2006)	NÃO FORAM ENCONTRADOS REGISTROS NA INTERNET
	69	RECONCÁVIO BAIANO	Mapeamento dos Espaços de Religião de Matriz Africana no Recôncavo Baiano e na subregião do Baixo Sul (2008)	NÃO FORAM ENCONTRADOS REGISTROS NA INTERNET	94	ITAGUAÍ	PUC-RIO (SEPP/PR) Mapeamento dos Terreiros de Candomblé, do Rio de Janeiro - Superintendência ncia do Instituto de Patrimônio Histórico e Artístico Nacional (IPHAN) no Rio de Janeiro/ Departamento do Patrimônio Imaterial/Ma.ria Ferreira Netto (2006)	NÃO FORAM ENCONTRADOS REGISTROS NA INTERNET
RIO DE JANEIRO (RJ)	70	ITABUNA	Mapeamento de Terreiros/Centros de Religiões de Matriz Africana de Itabuna - Ponto de Cultura Associação do Culto Afro Itabunense (ACA) do Iel Axiel Oya Funkel (2009)	NÃO FORAM ENCONTRADOS REGISTROS NA INTERNET	95	ITATIAIA	PUC-RIO (SEPP/PR) Mapeamento dos Terreiros de Candomblé, do Rio de Janeiro - Superintendência ncia do Instituto de Patrimônio Histórico e Artístico Nacional (IPHAN) no Rio de Janeiro/ Departamento do Patrimônio Imaterial/Ma.ria Ferreira Netto (2006)	NÃO FORAM ENCONTRADOS REGISTROS NA INTERNET
	71	RIO DE JANEIRO	PUC-RIO (SEPP/PR) Mapeamento dos Terreiros de Candomblé, do Rio de Janeiro - Superintendência ncia do Instituto de Patrimônio Histórico e Artístico Nacional (IPHAN) no Rio de Janeiro/ Departamento do Patrimônio Imaterial/Ma.ria Ferreira Netto (2006)	NÃO FORAM ENCONTRADOS REGISTROS NA INTERNET	96	JACRI	PUC-RIO (SEPP/PR) Mapeamento dos Terreiros de Candomblé, do Rio de Janeiro - Superintendência ncia do Instituto de Patrimônio Histórico e Artístico Nacional (IPHAN) no Rio de Janeiro/ Departamento do Patrimônio Imaterial/Ma.ria Ferreira Netto (2006)	NÃO FORAM ENCONTRADOS REGISTROS NA INTERNET
	72	CACHEIRO DE MACACU	PUC-RIO (SEPP/PR) Mapeamento dos Terreiros de Candomblé, do Rio de Janeiro - Superintendência ncia do Instituto de Patrimônio Histórico e Artístico Nacional (IPHAN) no Rio de Janeiro/ Departamento do Patrimônio Imaterial/Ma.ria Ferreira Netto (2006)	NÃO FORAM ENCONTRADOS REGISTROS NA INTERNET				
	73	GUAPIRIRIM	PUC-RIO (SEPP/PR) Mapeamento dos Terreiros de Candomblé, do Rio de Janeiro - Superintendência ncia do Instituto de Patrimônio Histórico e Artístico Nacional (IPHAN) no Rio de Janeiro/ Departamento do Patrimônio Imaterial/Ma.ria Ferreira Netto (2006)	NÃO FORAM ENCONTRADOS REGISTROS NA INTERNET				
	74	ITABORÁ	PUC-RIO (SEPP/PR) Mapeamento dos Terreiros de Candomblé, do Rio de Janeiro - Superintendência ncia do Instituto de Patrimônio Histórico e Artístico Nacional (IPHAN) no Rio de Janeiro/ Departamento do Patrimônio Imaterial/Ma.ria Ferreira Netto (2006)	NÃO FORAM ENCONTRADOS REGISTROS NA INTERNET				



PARTE II
PROCEDIMENTOS METODOLÓGICOS E INSTRUMENTAIS
DA CARTOGRAFIA BÁSICA DOS TERREIROS DE
MATRIZ AFRICANA NO TERRITÓRIO DO DISTRITO FEDERAL

Inicialmente, cabe ressaltar que os dados dos territórios tradicionais no Brasil somente recentemente tem tido a ocupação do Estado brasileiro e, portanto a formação das bases informacionais estão sendo constituídas neste contexto. O processo de registro e mapeamento dos sítios religiosos de matriz africana no Distrito Federal foram operacionalizadas em fases integradas para constituir a cartografia temática preconizada e a base de dados necessária.

III.1 A FORMAÇÃO DA BASE INFORMACIONAL E O SISTEMA DE GEOCODIFICAÇÃO.

O processo de trabalho desenvolvido se constituiu de 5 (cinco) Fases articuladas e que são caracterizadas a seguir:

1ª FASE – CRIAÇÃO DAS BASES TÉCNICAS-INFORMACIONAIS DA PESQUISA: SISTEMA DE CODIFICAÇÃO, CÓDIGO ID E BANCO DE DADOS - Nesta primeira Fase procedeu-se com a sistematização, reconhecimento da base de dados preliminar disponibilizada pela Fundação Cultural Palmares (FCP), Federação de Umbanda e Candomblé de Brasília e Entorno (**Figuras 06, 07 e 08**) e informações adicionais de outras fontes para constituir a base informacional inicial da pesquisa. Os procedimentos fundamentais foram os seguintes: 1. Averiguação preliminar da consistência dos dados existentes; 2. Análise geral e superficial dos dados; 3. Diagnóstico de problemas; 4. Definição de diretrizes para soluções; 5. Definição de padrões e protocolos de ação; 6. Constituição das estratégias de desenvolvimento e consolidação da base de dados do Projeto de Pesquisa e 7. Seleção dos serviços de *Web Map Service - WMS* disponibilizados nos padrões estabelecidos *Open Geospatial Consortium - OGC*, para fornecer as camadas de informações sobre os temas que irão compor o mapa base para a localização do objeto da pesquisa. O desenvolvimento do Código ID alfanumérico dos Terreiros na Pesquisa foi elaborado para constituir a para catalogação dos sítios religiosos, a sistematização de dados, a confecção das fichas (pré-campo, de trabalho de campo e pós-campo) e o desenvolvimento de *shapefiles* e demais Código desenvolvido para identificação de cada terreiro. A definição dos elementos da Planilha Projeto Mapeamento dos Terreiros do DF – 2017-2018 buscou contemplar os dados que serão aferidos, catalogados, sistematizados, trabalhados e utilizados durante a pesquisa, juntamente com os códigos atribuídos a cada terreiro no âmbito dos órgãos competentes e bases de dados existentes, assim como as fontes dos dados levantados e também a correspondência de cada terreiro ao geocódigo (IBGE) da Região Administrativa a que pertence, completando a referência Geográfica e Espacial com as Coordenadas Preliminares (UTM e Geográfica) de cada terreiro. A formatação estabelecida para os dados de cada elemento busca atender as especificações para, na etapa adequada, comporem os metadados que serão gerados pela pesquisa, assim como para a geração das bases cartográficas e arquivos *shapefiles*. O Código de Endereçamento Postal – CEP, segue o padrão da Empresa Brasileira de Correios e Telégrafos – Correios, criadora da referida codificação.

2ª FASE – DESENVOLVIMENTO DO BANCO DE DADOS - A segunda fase da Pesquisa inicia-se com a integração das informações das seguintes fontes ao Banco de Dados: 1. Fundação Cultural Palmares (Formato: Planilha de dados em arquivo digital); 2. Federação Umbanda e Candomblé DF e Entorno (Formato: Fichas em arquivo digital e fichas físicas) E 3. Pesquisa MTDf – Trabalho de Gabinete e Trabalho de Campo Piloto (Formato: Dados digitais derivados de fontes primárias e secundárias). Neste processo de trabalho dois eventos foram relevantes: **A.** O Trabalho de Campo Piloto em algumas RAs e localidades do DF (Pré-campos) e **B.** Uma Reunião Técnica de Trabalho na Federação de Umbanda e Candomblé do DF e Entorno (FUCDFE) sobre a colaboração, disponibilidade e ajustes nos dados disponíveis. As várias fichas e formulários de distintos tempos da FUCBDFE (**Figuras 05, 06 e 07**) mostram a complexidade na composição e organização das informações oriundas desta entidade representativa. Dentre dos ajustes metodológicos necessários executados nesta Fase foram acrescentadas novas Plataformas eletrônicas de reconhecimento de localização geográfica, passando a ser utilizadas: Sistema oficial dos Correios - Busca CEP; Plataforma de Localização do Google - Google Maps; Plataforma de Pesquisa de Localização da Microsoft – Bing; Plataforma Aberta de Localização – HERE; Buscador Google no formato: *brasil_df_(nº do CEP)*.

3ª FASE – CONSOLIDAÇÃO DO BANCO DE DADOS - O Protocolo de Consolidação do Banco de Dados da Pesquisa foi gerado a partir da Região Administrativa (RA) confirmada no Procedimento de Averiguação da Localização Geográfica do Endereço e Checagem em Plataforma Eletrônica de Reconhecimento e Localização Geográfica, de forma sequencial aos dígitos que correspondem ao número de Terreiros Pesquisados na RA. Neste processo o modelo das Fichas dos Terreiros foi atualizado visando aprimorar a visualização das informações e refinar o layout do produto final. Este novo modelo é denominado Ficha Agrupada, pois agrupam em uma página cinco terreiros. As informações de cada terreiro que constam nas Fichas Agrupadas são as mesmas do modelo de ficha já desenvolvido e que será disponibilizado para a publicação digital. O modelo de ficha em que consta um terreiro por ficha passou a ser denominado Ficha Exclusiva.

4a. FASE - REFINAMENTO DO BANCO DE DADOS - Foram realizadas as alterações derivadas dos trabalhos no terreno e no final desta etapa tinham no cadastro um total de 336 campos executados. As inconsistências diminuíram em porcentagem. Vão ter terreiros que não foram localizados nem no Trabalho de Campo, nem no Trabalho de Gabinete e há terreiros que foram transferidos para outras RA's. As inconsistências que permaneceram, saíram da contagem do Total de Terreiros, passaram para a estatística de Terreiros com dados inconsistentes. A Reunião Técnica com as Lideranças programada para a 5ª FASE (foi realizada no dia 14/11/2017) preconizávamos resolver as inconsistências.

5a. FASE - REUNIÃO COM AS LIDERANÇAS RELIGIOSAS DE MATRIZ AFRICANA NO DF - No evento realizado foi feita a atualização dos dados existentes e a integração dos Terreiros cadastrados. Os dados foram fornecidos pessoalmente pelas lideranças e representações. No item a seguir é feita uma caracterização mais detalhada do processo de trabalho desenvolvido nos trabalhos de campo e a constituição final da base de dados do Projeto de Pesquisa.

III.2 O PROCESSO DE TRABALHO DE CAMPO E CONSTITUIÇÃO DA BASE INFORMACIONAL DO PROJETO

Os trabalhos de campo funcionam como recurso fundamental para os estudos geográficos, proporcionando melhor entendimento e conhecimento da realidade. Possui caráter investigativo, fator que permite o observador compreender a essência daquilo que se busca ou que se deseja alcançar. Desse modo, os pontos de relevante interesse para o projeto, os terreiros religiosos de matriz africana no Distrito Federal foram os alvos de investigação dos trabalhos de campo desenvolvidos no Projeto de pesquisa, fator que permitiu a identificação das características espaciais dos terreiros no espaço urbano e rural do DF.

As atividades de campo desempenhadas para o Projeto de Pesquisa do Mapeamento de Terreiros do Distrito Federal do Brasil tiveram como ponto de partida os dados e informações fornecidas por instituições culturais e representativas ligadas às religiões de matrizes africanas, como a FCP, a FUCDFE e outras fontes derivadas de pesquisa interna. Por meio dessas informações procedeu-se a formação do banco de dados do Projeto, contemplando diferentes elementos próprios dos terreiros, como exemplo dos endereços, bairros, CEP, telefone, nome do responsável, nome do terreiro e entre outras informações. Com base nas informações contidas no banco de dados que se deu o início do processo de planejamento para as atividades de campo, de modo que, os terreiros foram agrupados de acordo com sua localização política e administrativa, baseadas em suas respectivas regiões administrativas, facilitando a organização e quantificação das informações além de possibilitar a elaboração de um cronograma para a realização das atividades.

Os trabalhos de campo foram desenvolvidos com a utilização de instrumentais tecnológicos que visaram por meio de suas diferentes características facilitar e proporcionar a aquisição de informações mais precisas e com maior qualidade para serem agregadas ao trabalho. Entre as ferramentas utilizadas, o aparelho GPS (Global Positioning System) de navegação (**Figura 09**), foi o que representou maior integração com as demandas exigidas para as atividades de mapeamento, pois com o uso da ferramenta GPS, possibilita o usuário obter informações espaciais latitudinais e longitudinais devido a triangulação de uma constelação de satélites que orbitam o planeta Terra. O Sistema GPS tem como função informar e ou gravar informações referentes ao posicionamento de algo/alguém na superfície terrestre. O conhecimento sobre datum e sistemas de coordenadas é imprescindível para compreender o processo básico de cartografia. Datum é um modelo matemático, que descreve parte da superfície da Terra, e estão vinculadas as coordenadas. A utilização de um datum diferente do original pode gerar erros de posicionamento. Existem vários tipos de datum e oficialmente, no Brasil é utilizado o SIRGAS 2000 (Resolução 01/2005 do IBGE). O cruzamento de duas linhas imaginárias com valores distintos na superfície terrestre é conhecido como Sistemas de Coordenadas. Elas são responsáveis por atribuir um “endereço” a um local.

No decorrer das atividades de campo para o mapeamento dos terreiros, foram adotados os dois principais sistemas de coordenadas, o Sistema de Coordenadas Geográficas (Angulares), este sendo caracterizado por linhas imaginárias que dividem o Planeta Terra em dois sentidos: horizontais e verticais, que chamamos, respectivamente, de paralelos e meridianos. Com o encontro entre as duas linhas têm-se a localização de todo e qualquer ponto na superfície terrestre. Assim, esse encontro é medido pela distância em graus pela latitude (0° - 90°) e longitude (0° - 180°). Porém, para se ter precisão ou a localização aproximada de um ponto específico na superfície terrestre é necessário que além das medidas em graus, seja utilizada medidas em minutos e segundos. O sistema de coordenadas plana, conhecido mundialmente pelo nome de Projeção Universal Transversa de Mercator (UTM) também tem como objetivo principal a localização de qualquer ponto na superfície terrestre. Porém, diferentemente do sistema de coordenadas geográficas, este utiliza outro método de medição, pois não acompanha a curvatura do Planeta Terra. O sistema UTM é baseada em um plano cartesiano com eixos X e Y, e utiliza-se o metro (m) como unidade de medida da superfície terrestre. Seus pares de coordenadas são conhecidos como coordenadas planas e possuem 60 fusos distintos divididos em dois sentidos: horizontal (Equador) e vertical (Meridiano Central). O eixo X representa a longitude e o eixo Y representa a latitude, além disso, não possuem coordenadas negativas em seus eixos.

Outra ferramenta que serviu como apoio para as atividades de campo foi um Tablet configurado com o aplicativo “TomTom – Brasil”, este por sua vez, disponibilizado para sistemas operacionais Android, dotado com diferentes funções que auxiliaram o cumprimento dos objetivos durante o trabalho de campo, dentre as que mais se destacaram foram: a navegação gratuita, a base de mapas off-line, a possibilidade de plotagem de múltiplos pontos/lugares de interesse e a elaboração de percursos/rotas a partir dos pontos cadastrados. O uso do aplicativo refletiu positivamente nos resultados obtidos em campo, aumentando a eficácia de deslocamento entre um ponto e outro, permitindo uma visão macro espacial dos pontos registrados, cabendo ao navegador escolher os melhores itinerários de deslocamento, atendendo as demandas do projeto e necessidades dos membros da equipe de campo. Nas **Figuras 10 e 11**, podem ser observado o passoapasso utilizado para a configuração do aplicativo para as atividades de campo. A comunicação na atividade de campo é crucial para o bom encaminhamento do trabalho, dessa forma, a terceira ferramenta adotada no cotidiano das atividades de campo foi o de um celular com conexão de dados móveis com plano pós-pago, para acesso à internet e comunicação com gabinete e com os próprios responsáveis dos terreiros em casos eventuais. Essa ferramenta se mostrou bastante importante, pois em casos de inconsistência nas informações contidas no banco de dados, o contato direto com a equipe ou os responsáveis pelos terreiros muitas vezes auxiliava na localização dos endereços e consequentemente os locais desejados.

O planejamento das atividades de campo caracterizou-se, inicialmente, pela organização das informações oriundas do banco de dados, em razão desses dados se apresentarem de forma detalhada e com informações que não atendiam às reais necessidades dos trabalhos de campo. Sendo assim, foram formuladas novas planilhas e tabelas pensadas na melhora do leiaute, planejadas para conter espaços para o preenchimento das coordenadas geográficas e UTM, dos pontos de referência dos aparelhos GPS, data, hora, observações “in loco” e informações dos endereços associado com o número ID correspondente ao terreiro. Além da função de registro das informações acima citadas, a planilha também se fez útil na etapa de controle e organização dos campos realizados, permitindo ter um backup manual das informações caso algum imprevisto ocorresse. Após a organização das planilhas, a próxima etapa se deu pelo planejamento dos roteiros de campo, seguindo o cronograma previsto para as atividades de campo. Os roteiros foram elaborados com o auxílio do aplicativo “TomTom – Brasil”, que trouxe mais fluidez e celeridade para o planejamento, como já exemplificado seu funcionamento.

FIGURA 07



FEDERAÇÃO BRASILIENSE DE UMBANDA E CANDOMBLÉ

FUNDADA EM 06 DE AGOSTO DE 1976

FILIADA A CONFEDERAÇÃO ESPÍRITA UMBANDISTA DO BRASIL SEDE: CNB 08 - LOTE 02 - SALAS 36/37 - TAGUATINGA - D. FEDERAL

Nome CENTRO ESPÍRITA YLÊ ORÁ
Endereço QNO 06 CONJ. O CASA 09 SETOR O NORTE Cidade BRIL. NORTE Tel. 3345
Qual a Religião que pratica ESPÍRITA 1905
Data de Fundação 28-03-87 Categoria Social SÓCIA
Nome do Chefe Espiritual ALTA MARIA DE JESUS
Representante junto a Federação A VIZINA 19-03-2007
Obs.: REP. 72250-060

Handwritten note: 'Igenia 86' with an arrow pointing to the date '19-03-2007'.

Handwritten signature of the Secretary.

Data da Emissão 28/03/87

Handwritten signature of the President.

FONTE: MODELO DE FICHA PREENCHIDA CEDIDA PELO FCP EM PARCERIA COM A FUCDFE, BRASILIA, 2017

FIGURA 06

CONFEDERAÇÃO ESPÍRITA UMBANDISTA DO BRASIL

FUNDADA EM 15 DE NOVEMBRO DE 1963

Sede: CNB 08 - Lote 02 - Salas 22/23 - Fone: 562-7819 CEP 72.000 - Taguatinga - DF

Nome CENTRO ESPÍRITA VOVÓ MARIA GONGA MATRIC. 1792
Endereço QUADRA 13 CONJUNTO G LOTE 05 Cidade PARANOÁ DF Fone
Qual a Religião que pratica ESPÍRITA
Data de Fundação Categoria Social SÓCIO
Nome do Chefe Espiritual EDUARDO JOSÉ DE MOURA
Representante junto a Federação EDUARDO JOSÉ DE MOURA
Obs.:

Data da Emissão 29 / 12 / 1996

Handwritten signature of the Secretary.

Handwritten signature of the President.

FONTE: MODELO DE FICHA PREENCHIDA CEDIDA PELO FCP EM PARCERIA COM A FUCDFE, BRASILIA, 2017

FIGURA 08



FEDERAÇÃO
Umbanda e Candomblé
Brasília e Entorno

Visto do presidente:

201984

Papal Moico

Dados Pessoais do responsável pela Instituição Religiosa			
Nome Completo: ARI CARLOS ARRUDA			
Endereço: RUA 2 MÓDULO 17 LOTE 12 CONJUNTO RESIDENCIAL PRIVÊ			
CEP: 72268000			
Bairro: CEILÂNDIA	Cidade: BRASÍLIA	UF: DF	
Telefone 1: 6181479721	Telefone 2:		
E-mail: kajamungongo@yahoo.com.br			
Etnia: Preto(a) () Branco(a) (X) Pardo(a) () Outra () (qual?)			
Data de Nascimento: 17/04/1955	CPF: 14343649172		
Identidade: 428433	Emissor: SSP	Data Emissão: 10/06/2004	
Nome Sacerdotal do dirigente espiritual: KAJAMUNGONGO			
Data de Iniciação: 25 DE JANEIRO 1986	Posto /Cargo: TATA NKISSE		
Nome do Casa em que foi iniciado: TENDA AFRO BRASILEIRA CAXI DE I			
Endereço: RUA SÃO FRANCISCO DE ASSIS, 189 PARQUE SÃO VICENTE			
Bairro: BELFORD ROXO	Cidade: RIO DE JANEIRO	UF: RJ	
Nome do Sacerdote da Casa Matriz: CAXAMAN			
Telefone 1:	Telefone 2:		

* Descrever em folha separada, breve histórico de vida, profissional e religioso do responsável e da Instituição.

Declaro aderir a filiação na Federação de Umbanda e Candomblé de Brasília e Entorno, estando ciente dos regulamentos previstos em estatuto social, registrado no Cartório do 2º Ofício de Registros de Títulos e Documentos de Brasília, sobre o nº. 97, Livro A-1: em 11-11-76.


Brasília, 08 de JUNHO de 2019

Ari Carlos Arruda
Assinatura como na identidade



FEDERAÇÃO
Umbanda e Candomblé
Brasília e Entorno


Endereço: SDS (CONIC) Ed. Venâncio V – Sala 307 – Brasília/DF
Tels: 3224 6644 | 8520 4802 (Oli) | 9208 9777 (Claro)
E-mail: federaçao.u.c@gmail.com



FEDERAÇÃO
Umbanda e Candomblé
Brasília e Entorno

FICHA DE FILIAÇÃO

Dados da Instituição Religiosa			
Nome do Templo: ABASSÁ OGUM TAYÓ			
Endereço: RUA 2 MÓDULO 17 LOTE 12 CONJUNTO RESIDENCIAL PRIVÊ			
CEP: 72268000			
Bairro: CEILANDIA	Cidade: BRASÍLIA	UF: DF	
Telefone: 6181479721	Operadora: TIM		
Telefone: 6182112863	Operadora: TIM		
E-mail: kajamungongo@yahoo.com.br			
Descrição da Instituição Religiosa			
Origem/Nação: ANGOLA – AXÉ TUMBA JUNSARA			
Forma Funcionamento: 24 hs			
Data de Fundação: 28/02/1990	Registro Cartorial: Nº 0336 do livro A-02		
CNPJ: 09129914000121			
Quantidade de Membros:			
() Até 5	() de 40 a 60		
() de 5 a 10	() de 60 a 80		
() de 10 a 20	() de 80 a 100		
() de 20 a 40	(X) mais de 100		
Nome da Casa Matriz: Caxi de I			
Nome do Sacerdote da Casa Matriz: TATA CAXAMAN			
Obs:			




FEDERAÇÃO
Umbanda e Candomblé
Brasília e Entorno

Endereço: SDS (CONIC) Ed. Venâncio V – Sala 307 – Brasília/DF
Tels: 3224 6644 | 8520 4802 (Oli) | 9208 9777 (Claro)
E-mail: federaçao.u.c@gmail.com

FONTE: MODELO DE FICHA PREENCHIDA CEDIDA PELO FCP EM PARCERIA COM A FUCDFE, BRASÍLIA, 2017

FIGURA 09. APARELHOS GPS EM FUNCIONAMENTO CONFIGURADO NO SISTEMA DE COORDENADAS GEOGRÁFICAS (1) E NO SISTEMA UNIVERSAL TRANSVERSA DE MERCATOR - UTM (2).



ELABORAÇÃO: EQUIPE TÉCNICA DO MAPEAMENTO DOS TERREIROS DO DF. 1A. ETAPA CARTOGRAFIA BÁSICA. PARCERIA PROJETO GEAFROBRASILEIRA UNIBY/INATEC/FCP-MINC, BRASÍLIA, 2017

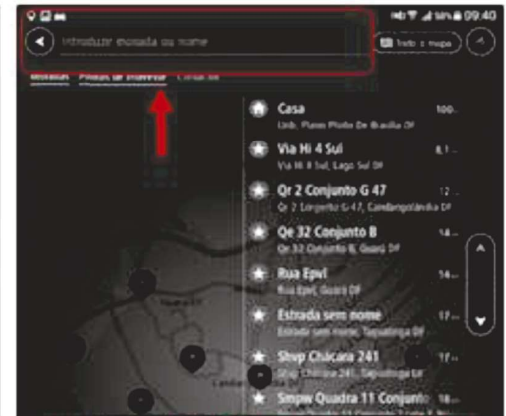
FIGURA 10. TUTORIAL PARA USO DO APLICATIVO TOMTOM - BRASIL EM ATIVIDADE DE CAMPO NO MAPEAMENTO DOS TERREIROS RELIGIOSOS DE MATRIZ AFRICANA NO DF.



1. Na tela inicial, acessar o ícone de “Menu”;



2. Em seguida, selecionar a opção de “Procurar”;



3. Na tela de procura, poderá ser inserido o nome do endereço ou CEP para a localização no mapa;



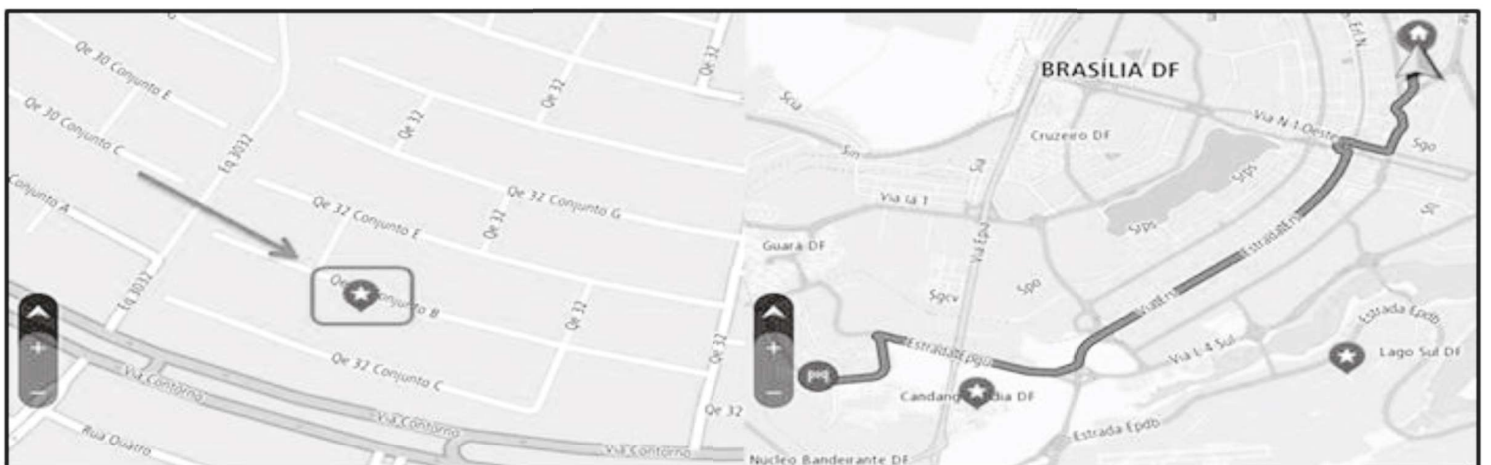
4. Após a busca, irá surgir no mapa o endereço do local desejado seguido das opções “Conduzir” ou “Outras opções (ícone com três pontos)”;



5. Acessar a opção “Outras opções (ícone com três pontos)”;



6. Acessar a opção “Adicionar local”, onde irá aparecer tela para adicionar nome ao local desejado;



7. Terminado a inclusão do nome do local desejado, aparecerá no mapa, simbolizado com uma caixa e estrela, agora basta selecionar o ponto desejado e acessar a opção “Conduzir” para a rota ser estabelecida.

Os planejamentos seguiram a lógica dos quantitativos de terreiros existentes por Região Administrativa e sua proximidade com outras. Assim, foram separados os endereços a serem visitados em campo, sendo elaborada uma listagem com informações pertinentes para sua localização, como o ID gerado pelo banco de dados, endereço completo do terreiro, RA, CEP, nome e responsável do terreiro e seus respectivos contatos telefônicos. Após a organização dos endereços, esses dados eram lançados em sistemas de mapa online, tais como, *Google Maps*, *Bing*, *HERE WeGO*, proporcionando um primeiro contato com o lugares a serem averiguados, a partir desse referencial gerado nos mapas online, seguia-se com a plotagem das localizações dos terreiros no Tablet, com o apoio do aplicativo “TomTom – Brasil”, sendo que a base cartográfica do aplicativo, em casos específicos, como em áreas rurais ou mais afastadas, não era contemplada, nesses casos, as localizações eram feitas de forma aproximada. Nos demais casos, em áreas urbanizadas, os pontos dos terreiros eram marcados com bastante exatidão, levando a equipe de campo aos locais desejados sem qualquer tipo de complicação.

Com os endereços plotados, a equipe de campo partia para as atividades anteriormente planejadas, seguindo o cronograma, aproximando dos locais dos terreiros, buscava-se agir de forma discreta, sem atrair atenções desnecessárias ao andamento das atividades, nesse sentido, a equipe se separava para a realização da coleta dos dados, primeiro sendo coletadas as informações geográficas e UTM dos terreiros, as coordenadas foram todas registradas em planilhas (**Figura 12**). Logo após a coleta das informações geográficas, foi fotografada a fachada do terreiro, seguida de uma foto panorâmica compreendendo as proximidades do local. No item a seguir tratamos da base de dados finalizada com o processo de trabalho desenvolvido no campo e em gabinete articulado com toda a equipe.

III.3 A BASE DE DADOS FINAL DA CARTOGRAFIA BÁSICA

A **Figura 14** sintetiza de forma articulada todo o processo de trabalho desenvolvido no estudo. Concluídos os trabalhos de campo, juntamente com todas as revisões feitas na base de dados do projeto, as principais dificuldade encontrada e contornadas no processo de trabalho e filtragem dos dados espaciais foram as seguintes: 1. Endereços que não eram terreiros, muitos desses eram casas residenciais (algumas dessas, moradores que frequentavam algum terreiro); 2. Lojas de artigos religiosos; 3. Centros Espiritas Kardecistas; 4. Endereços que não foram encontrados no trabalho de campo (devido inconsistências no endereço e/ou informações erradas); 5. Terreiros que mudaram dentro do Distrito Federal, para a Região do Entorno e outras unidades políticas e regiões do Brasil. O **Mapa 10** mostra graficamente um pouco desta dinâmica territorial, assim como o **Gráfico 04** registram espacialmente e em números os tipos de deslocamentos que tem ocorrido e estes fatos revelaram um rebatimento direto nos registros dos sítios religiosos de matriz africana no DF.

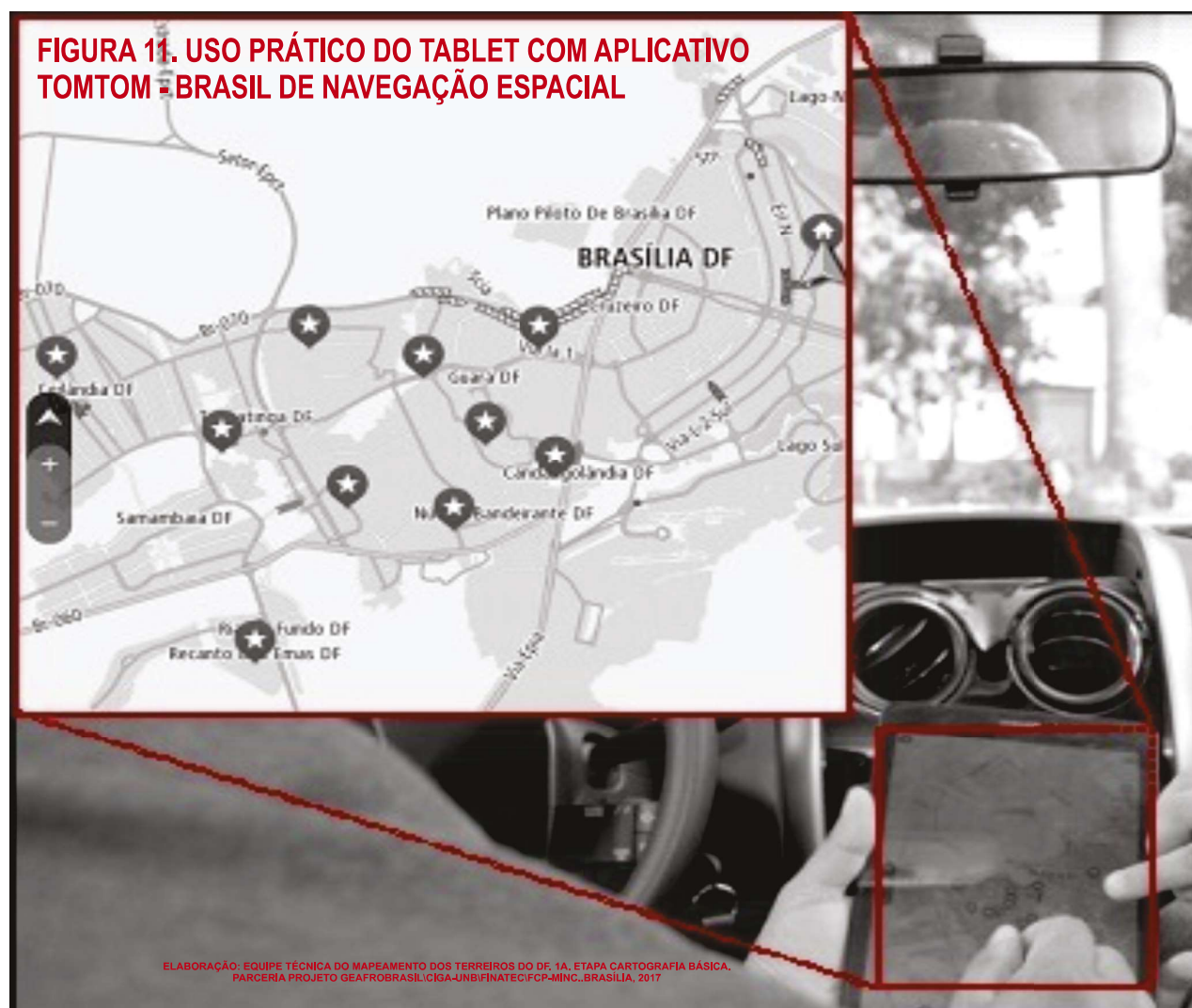



FIGURA 12. PROCESSO DE COLETA DE INFORMAÇÕES GEOGRÁFICAS EM CAMPO DOS TERREIROS RELIGIOSOS DE MATRIZ AFRICANA NO DISTRITO FEDERAL



ID	GEO LAT	GEO LONG	GEO	UTME	UTMN	UTM	NORM
RA270001	15°53'05.0"	47°46'02.3"	44	0103760	8241523	59	14:51
RA160001	15°48'30.2"	47°46'31.0"	46	0202698	8244624	61	9:24
RA160002	15°47'59.3"	47°45'26.1"	45	0204310	8251331	60	9:18
RA140001	15°53'58.3"	47°47'16.1"	43	0102436	8140458	58	14:03
RA140002	15°53'30.6"	47°46'11.3"	42	0102423	8240441	57	15:25
RA140003	* N ENCONTRADO						

ID	UF	CEP	Logradouro	Cidade	UF	CEP	Logradouro	Cidade	UF	CEP
RA270001	OK	72.596-070	DF 140 Km 3, Rua E, 4 CD, Setor Habitacional Tororó Condomínio São Francisco II	Jardim Botânico	DF	72.596-070	Luz e Vida	Maria - Cintia	DF	8294-3340
RA270002	OK	71.800-000	DF 140 Km 3, Núcleo Rural Nova Brasília, Quadra 8	Jardim Botânico	DF	71.800-000	Ass. Onda Verde	Estrela Yvelin Brasil	DF	58241-5800
RA270003	OK	72.801-180	DF 140 Km 3, Quadra 03, Ceme 10	Jardim Botânico	DF	72.801-180	Ass. T. O. Leão	Dora Barreto	DF	8299537-2300
RA270004	OK	71.800-180	DF 140 Km 3, Sítio Santa Dufart Tracço 01, Quadra 05, Qd 29	Jardim Botânico	DF	71.800-180	Ass. Fábula Inova	Luz Ricardo Ribeiro de Matos	DF	3335-4112
RA160001	OK	82.400-000	DF 140 Km 3, Rua E, 4 CD, Setor Habitacional Tororó Condomínio São Francisco II	Jardim Botânico	DF	82.400-000	Ass. Akash Giri	Alexsander Alves Rayns	DF	8294-3340

ID	GEO LAT	GEO LONG	GEO	UTME	UTMN	UTM	NORM
RA270004	15°53'14.6"	47°46'14.8"	44	0103760	8241523	59	14:51
RA160001	15°48'30.2"	47°46'31.0"	46	0202698	8244624	61	9:24
RA160002	15°47'59.3"	47°45'26.1"	45	0204310	8251331	60	9:18
RA140001	15°53'58.3"	47°47'16.1"	43	0102436	8140458	58	14:03
RA140002	15°53'30.6"	47°46'11.3"	42	0102423	8240441	57	15:25
RA140003	* N ENCONTRADO						

ID	UF	CEP	Logradouro	Cidade	UF	CEP	Logradouro	Cidade	UF	CEP
RA270001	OK	72.596-070	DF 140 Km 3, Rua E, 4 CD, Setor Habitacional Tororó Condomínio São Francisco II	Jardim Botânico	DF	72.596-070	Luz e Vida	Maria - Cintia	DF	8294-3340

ETAPAS DOS PROCEDIMENTOS
ADOTADOS NO PROJETO DE
TERREIROS DO DISTRITO FEDERAL
CARTOGRAFIA




RA 14

NTOS METODOLÓGICOS
DE MAPEAMENTO DOS
ERAL DO BRASIL - 1ª ETAPA
BÁSICA. 2018



FIGURA 15. PROCESSO DE CHECAGEM E AJUSTES NOS DADOS PELO PRESIDENTE DA FEDERAÇÃO DE UMBANDA DE CANDOMBLÉ DO DISTRITO FEDERAL E ENTORNO NA REUNIÃO DE TRABALHO DO PROJETO.



ID	ENDEREÇO	RA	NOME TERREIRO	RESPONSÁVEL	NAÇÃO	OBSERVAÇÕES
RA II - GUARÁ						
RA100001	QI 14, Lote 1822, Bloco "K", Lote 04	Guará	Núcleo de Estudo Umbandista NCU	Evandro Melo de Nascimento		OK
RA100002	QE 43, Área Especial E, Lote 2	Guará	Centro Espírita Caboclo Serra Negra de Umbanda	Waldemar Luiz Costa, Nazareth, Fátima Pereira Noronha	Umbanda	OK
RA100003	QP 43, Rua 18 Lote 34 - Pólo de Modas, Estádio Orion	Guará	Sociedade Espiritualista Planícies - SEP	Eduardo Moraes		OK
RA100004	QE 15, Área Especial sinº	Guará	Centro Espírita André Luiz			OK
RA100005	QE 43, Área Especial 06 Lote 05	Guará	Templo Espiritualista Umbandista E Tempo de Luz - TELTU			OK
RA100006	QE 34, Conjunto G, Casa 31	Guará	Templo de Candombé São Jerônimo	Edson Teodoro		OK
RA100007	QI 32, Bloco A - Lote 15	Guará	Templo de Yamô			OK
RA100008	Colônia Agrícola Águas Claras - Chácara 11 - Lote 04	Guará	Ré Doin Joel Chaguan	Juarez Marques da Silva	Katu	OK
RA100009	QE 28, Conjunto G Casa 22	Guará	CCAB - M Ash Obakuwaya Adamson	Ricardo N de Araújo	Joré	OK
RA100010	Chácara Shambala, Colônia Agrícola do IAPF	Guará	Centro Espírita Recanto do Pai Benedito	Neusa Maria de Silva Dias		OK
RA100011	QE 13, Conjunto G, Casa 37	Guará	Centro Espírita Caboclo Tupambé	Vera Lucia Mendichi Lot		OK
RA XXV - SCIA						
RA200001	Quadra A, Conjunto B, Casa 44, Setor Leão, Parkwing	SCIA	YH Ash Topi - My - Cabana Remanescente Francisco e Tia Maria	Wlana Paíão Ribeiro	Angola e Iteú	OK
RA200002	Quadra 31, Conjunto BE, Casa 43, Setor Leão, Vila Candombé	SCIA	Templo Espírita Vivid Lutra de Aranda	Adriano Carvalho Melo		OK
RA XXX - VICENTE PIRES						
RA300001	Setor Habitacional Sarambaia (Vicente Pires), Rua 4, Chácara 20	Vicente Pires	Centro Espírita Caboclo Serra Negra	Leila Lucia Nogueira		OK
RA300002	Rua 11, Chácara 04	Vicente Pires	Templo Xangô Quatro Luas			OK
RA300003	SHAVY Rua K, Chácara 1A, Lote 04, Colônia Agrícola Sarambaia	Vicente Pires	Casa de Omokob Obanuga	Marcos de Rangel	Raiá Omokob	OK
RA XX - ÁGUAS CLARAS						
RA200004	JWA, Conjunto 5, Chácara Sarambaia 449, Avenida Águas Claras - Amal	Águas Claras	M Ash Lugus Cabani	Elvira Freitas Barbosa	Katu	OK
RA200005	SHAVY Quadra 4, Conjunto C, Chácara 21, Setor Habitacional Sarambaia	Águas Claras	Templo Espiritualista Mãe Virgem e Caboclo Cavador	Rita Lopes de Araújo Leite		OK -> Candombé - não tem
RA200006	SHAVY Rua K, Conjunto 4, Chácara 21, Setor Habitacional Sarambaia	Águas Claras	Arca dos Palácios de Lemanga	Rita Lopes de Araújo Leite		OK -> não tem Candombé

*Tatiana Moura
Sobradinho*

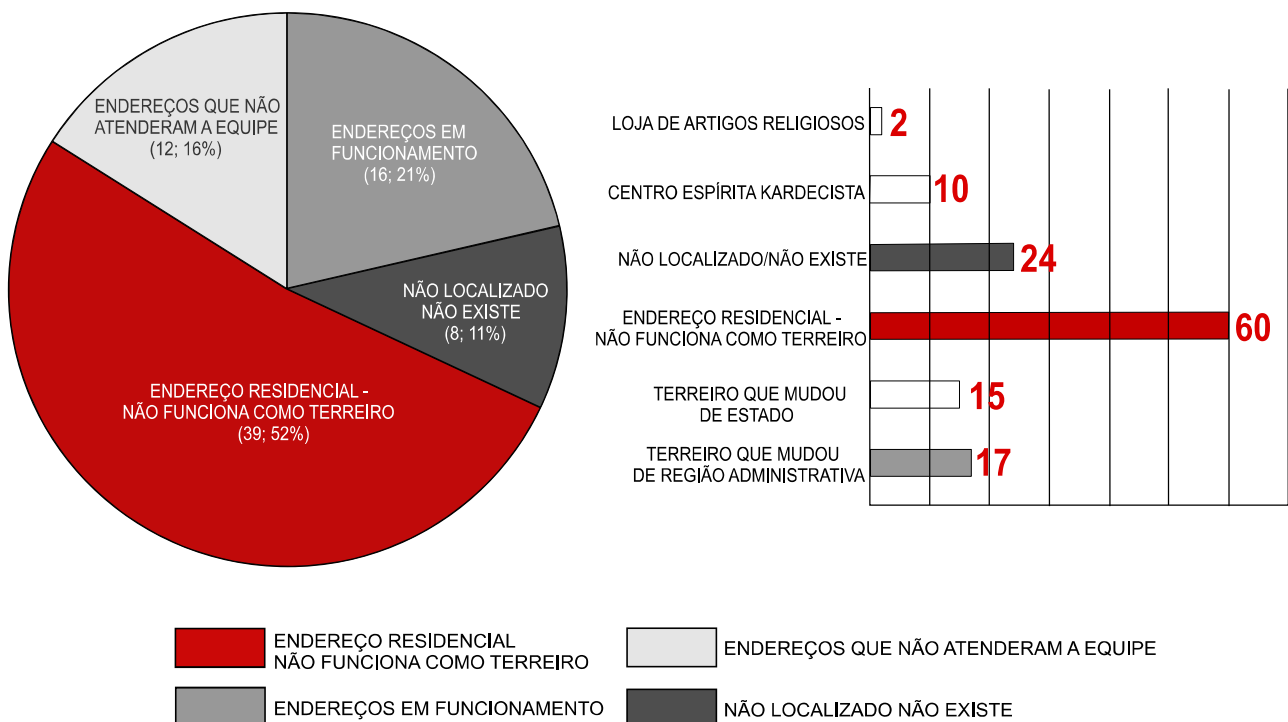
e em números os tipos de deslocamentos de caráter local (dentro do DF), regional (na RIDE e entorno do DF) e nacional (outras unidades políticas do país) que tem ocorrido e estes fatos revelaram um rebatimento direto nos registros dos sítios religiosos de matriz africana no DF, ou seja, muitos terreiros não estão mais no DF e estes deslocamentos constam a forte discriminação sócioespacial com as matrizes culturais e os povos afrobrasileiros.

O processo de exclusão territorial verificado no fechamento dos dados do estudo é um indicador da crescente especulação imobiliária, intolerância religiosa e outras demandas que fortalecem a invisibilidade dos terreiros religiosos de matriz africana no território oficial, evidenciando a importância e necessidade de pesquisas desta natureza para colaborar de forma efetiva com informações para as ações e gestões eficazes. O registro final de 212 (duzentos e doze) terreiros distribuídos pelas Regiões Administrativas do Distrito Federal revelam as seguintes constatações espaciais: 1. As RAs. de Ceilândia e Planaltina, respectivamente com 43 (quarenta e três) e 25 (vinte e cinco) registros de terreiros revelam a concentração histórica desses sítios religiosos de matriz africana no DF e portanto, são merecedoras de atenção especial nas ações de planejamento, intervenção e gestão pública; 2. Com uma posição mais mediana estão as RAs do Gama, Sobradinho, Sobradinho II, Samambaia e Santa Maria, com registros entre 15 e 13 sítios religiosos de matriz africana. Ainda nesta posição destacamos as Ras de Taguatinga, Itapoã e Paranoá com 10 terreiros cadastrados na base de dados; 3. Nas outras Ras os dados computados estão entre 7 e 1 registro e na RA do Lago Sul a pesquisa não registrou nenhum terreiro.

Os dados dos sítios religiosos de matriz africana registrados na pesquisa estão no Quadro da Base de Dados do Projeto de Mapeamento dos Terreiros do Distrito Federal do Brasil - Cartografia Básica 1a. Etapa 2018, onde estão especificados os seguintes componentes: ID (código alfanumérico identificado da RA e do número do terreiro computado na base de dados), o endereço, o nome e número da RA, o CEP, nome do sítio religioso, nome do (a) responsável, tipo de religião de matriz africana (candombé, umbanda ou as duas), nome social, coordenada geográfica (graus, minutos e segundos) e coordenada UTM (métricas decimais).

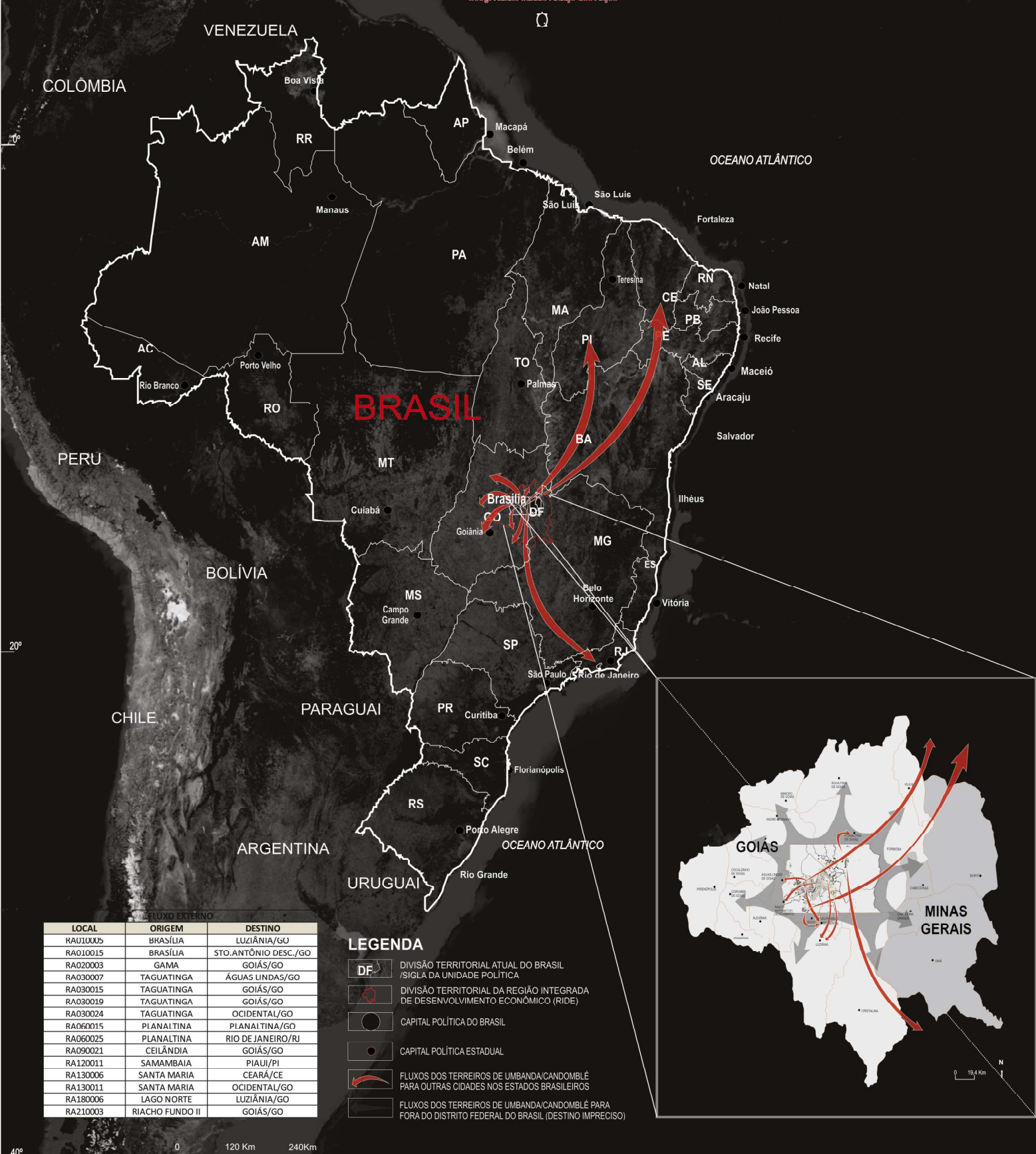
O Projeto GEOAFROBrasil, autor e operacionalizador desse Projeto de Pesquisa com a sua equipe de trabalho, reconhecem que existem, ainda, outras ocorrências de terreiros religiosos de matriz africana que não estão mapeadas neste primeiro cadastro concluído em fevereiro 2018. Po isso, agradecemos a gentileza da comunicação de outras ocorrências não registradas. Os novos dados farão parte da próxima atualização.

GRÁFICO 04 DIFICULDADES E PROBLEMAS ENFRENTADOS COM O FECHAMENTO DA BASE DE DADOS



DINÂMICA TERRITORIAL E FLUXOS DOS TERREIROS DE RELIGIÕES DE MATRIZ AFRICANA NO DISTRITO FEDERAL E NO BRASIL

Geog. Rafael Sanzio Araújo dos Anjos



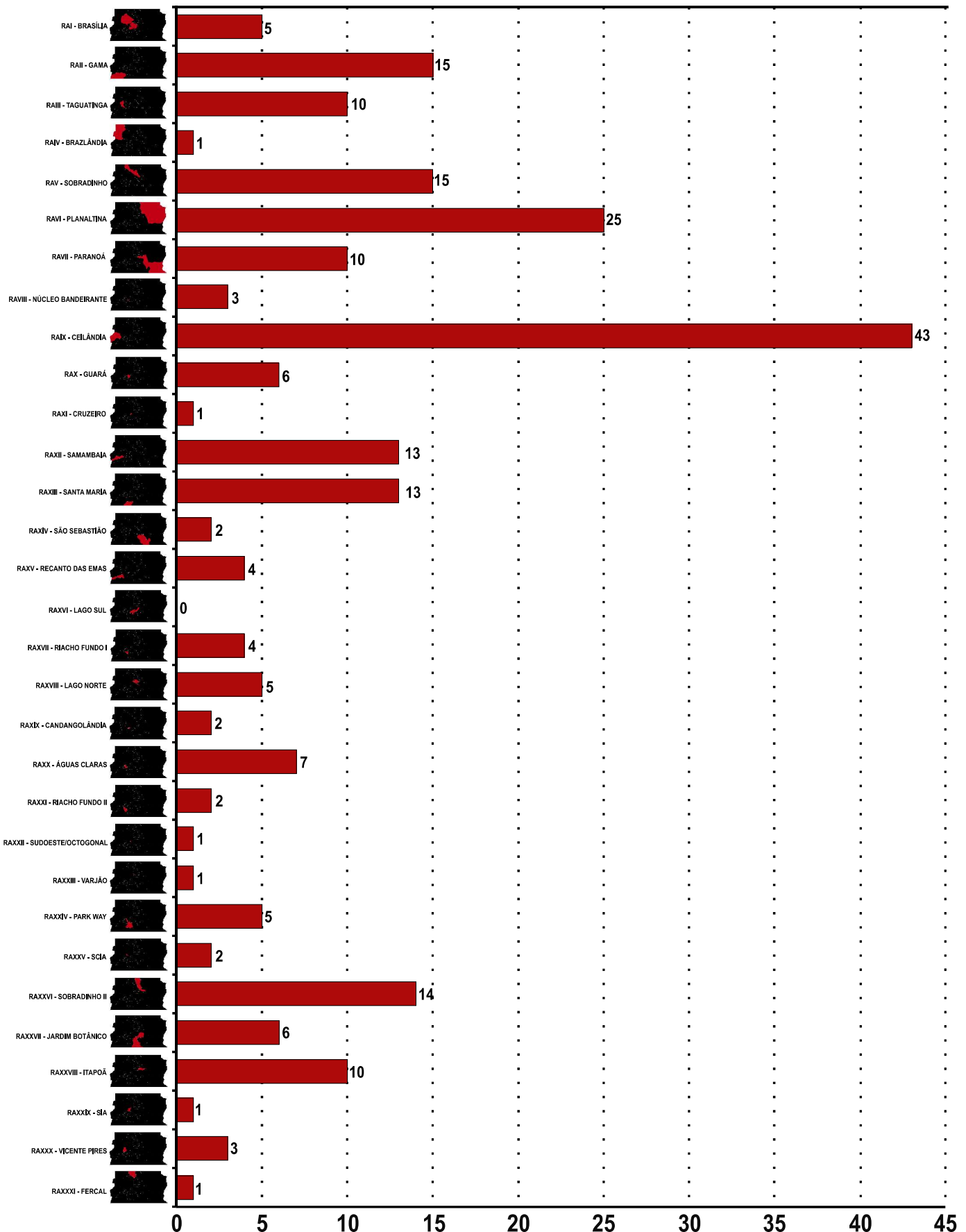
LOCAL	ORIGEM	DESTINO
RA010005	BRASÍLIA	LUZIÂNIA/GO
RA010015	BRASÍLIA	STO. ANTONIO DESC./GO
RA020003	GAMA	GOIÁS/GO
RA030007	TAGUATINGA	ÁGUAS LINDAS/GO
RA030015	TAGUATINGA	GOIÁS/GO
RA030019	TAGUATINGA	GOIÁS/GO
RA030024	TAGUATINGA	OCIDENTAL/GO
RA060015	PLANALTINA	PLANALTINA/GO
RA060025	PLANALTINA	RIO DE JANEIRO/RJ
RA090021	CEILÂNDIA	GOIÁS/GO
RA120011	SAMAMBAIA	PIAUI/PI
RA130006	SANTA MARIA	CEARÁ/CE
RA130011	SANTA MARIA	OCIDENTAL/GO
RA180006	LAGO NORTE	LUZIÂNIA/GO
RA210003	RIACHO FUNDO II	GOIÁS/GO

LEGENDA

- DIVISÃO TERRITORIAL ATUAL DO BRASIL /SIGLA DA UNIDADE POLÍTICA
- DIVISÃO TERRITORIAL DA REGIÃO INTEGRADA DE DESENVOLVIMENTO ECONÔMICO (RIDE)
- CAPITAL POLÍTICA DO BRASIL
- CAPITAL POLÍTICA ESTADUAL
- FLUXOS DOS TERREIROS DE UMBANDA/CANDOMBLÉ PARA OUTRAS CIDADES NOS ESTADOS BRASILEIROS
- FLUXOS DOS TERREIROS DE UMBANDA/CANDOMBLÉ PARA FORA DO DISTRITO FEDERAL DO BRASIL (DESTINO IMPRECISO)


GRÁFICO 05

DISTRIBUIÇÃO QUANTITATIVA DOS TERREIROS RELIGIOSOS DE MATRIZ AFRICANA POR REGIÃO ADMINISTRATIVA NO DISTRITO FEDERAL - 2018



ELABORAÇÃO: PROJETO DE PESQUISA DO MAPEAMENTO DOS TERREIROS DO DISTRITO FEDERAL - 1a. ETAPA CARTOGRAFIA BÁSICA, PARECERA INSTITUCIONAL: PROJETO GEOAFRO-CIGA-UNB | FINATEC | FCP-MINC, BRASÍLIA, 2018

FIGURA 16



MAPEAMENTO DOS TERREIROS DO DISTRITO FEDERAL DO BRASIL

1A. ETAPA - CARTOGRAFIA BÁSICA



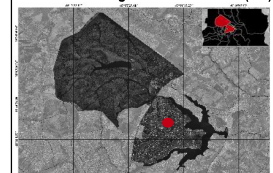
"PESQUISA DO MAPEAMENTO DOS TERREIROS DO DISTRITO FEDERAL DO BRASIL - 1ª. ETAPA CARTOGRAFIA BÁSICA (MAPEAMENTO DOS POVOS E COMUNIDADES TRADICIONAIS DE MATRIZ AFRICANA / 1ª. ETAPA - CARTOGRAFIA DO DISTRITO FEDERAL)"

RA I - BRASÍLIA

Códigos de Cadastro:

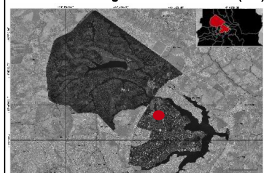
RA010001001

O Terreiro na Região Administrativa (RA)



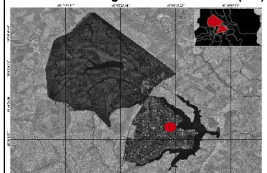
RA010002002

O Terreiro na Região Administrativa (RA)



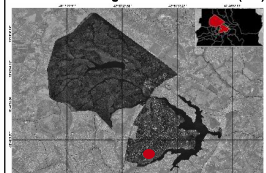
RA010003003

O Terreiro na Região Administrativa (RA)



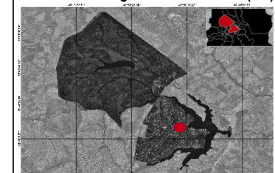
RA010004004

O Terreiro na Região Administrativa (RA)




RA010005005

O Terreiro na Região Administrativa (RA)



Código de Cadastro: **RA010001001**

Casa Luz de Yorimá de Umbanda Iniciática



Cadastro do Terreiro

Sra. Vera Lucia Chiodi /

Endereço: SGAN 905
Módulo A Lateral

Nota:

Na REUNIÃO TÉCNICA COM OS(A) REPRESENTANTES OFICIAIS DOS ESPAÇOS RELIGIOSOS AFRICANOS E AFROBRASILEIROS DO DF no dia 14/11/2017, no CETALNB - Campus Darcy Ribeiro - Brasília DF, a Liberação solicitada foi representada pela Federação de Umbanda e Candomblé DF e Entorno. Por isso, não há o Registro Fotográfico da Liberação.

FOTO DO RESPONSÁVEL

Contexto Geográfico do Sítio



Coordenadas Geográficas 15° 46' 31,7" Latitude Sul E 190,127m (190,1Km)
47° 53' 30,9" Longitude Oeste N 8,253,785m (8,253,7 Km)
Data/Hora Coleta Referência Espacial: 12/07/2017 11:31 horas

Código de Cadastro: **RA010002002**

Centro Espírita Assistencial Nossa Senhora da Glória CEANSG



Cadastro do Terreiro

Sra. Jurema Pituba Faria /

Endereço: SEPN 711/911
Bloco F - Asa Norte - Brasília

Nota: Babalorixás (Adjunto)
Celso Luiz da Costa Faria & Ricardo da Costa Faria



FOTO DO RESPONSÁVEL

Contexto Geográfico do Sítio



Coordenadas Geográficas 15° 45' 18,0" Latitude Sul E 189,545m (189,5Km)
47° 53' 49,6" Longitude Oeste N 8,256,032m (8,256,03Km)
Data/Hora Coleta Referência Espacial: 12/07/2017 11:31 horas

Código de Cadastro: **RA010003003**

Centro Espírita Tenda de Oxalá - CETO



Cadastro do Terreiro


Endereço: SGAN 603
Conjunto A Via L2
Asa Norte - Brasília

Nota:

Na REUNIÃO TÉCNICA COM OS(A) REPRESENTANTES OFICIAIS DOS ESPAÇOS RELIGIOSOS AFRICANOS E AFROBRASILEIROS DO DF no dia 14/11/2017, no CETALNB - Campus Darcy Ribeiro - Brasília DF, a Liberação solicitada foi representada pela Federação de Umbanda e Candomblé DF e Entorno. Por isso, não há o Registro Fotográfico da Liberação.

FOTO DO RESPONSÁVEL

Contexto Geográfico do Sítio



Coordenadas Geográficas 15° 46' 47,4" Latitude Sul E 192,168m (192,1Km)
47° 52' 22,8" Longitude Oeste N 8,253,317m (8,253,3Km)
Data/Hora Coleta Referência Espacial: 12/07/2017 11:31 horas

Código de Cadastro: **RA010004004**

Centro Espírita Pai Joaquim de Aruanda - COBRA CORAL



Cadastro do Terreiro

Endereço: SES 813 LT 53/54 1
Av. das Nações - Asa Sul
Brasília - Distrito Federal.

Nota:

Na REUNIÃO TÉCNICA COM OS(A) REPRESENTANTES OFICIAIS DOS ESPAÇOS RELIGIOSOS AFRICANOS E AFROBRASILEIROS DO DF no dia 14/11/2017, no CETALNB - Campus Darcy Ribeiro - Brasília DF, a Liberação solicitada foi representada pela Federação de Umbanda e Candomblé DF e Entorno. Por isso, não há o Registro Fotográfico da Liberação.

FOTO DO RESPONSÁVEL

Contexto Geográfico do Sítio



Coordenadas Geográficas 15° 50' 15,4" Latitude Sul E 188,453m (188,4Km)
47° 54' 30,5" Longitude Oeste N 8,246,867m (8,246,8Km)
Data/Hora Coleta Referência Espacial: 12/07/2017 11:31 horas

Código de Cadastro: **RA010005005**

Tenda de Umbanda Nossa Senhora das Graças - TUNGRA



Cadastro do Terreiro

Sr. Orlando Dias da Cruz

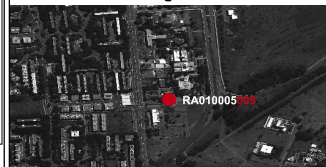
Endereço: Setor de Chácaras
Jaburu, Chácara 11
Vila Planalto - Brasília

Nota:

Na REUNIÃO TÉCNICA COM OS(A) REPRESENTANTES OFICIAIS DOS ESPAÇOS RELIGIOSOS AFRICANOS E AFROBRASILEIROS DO DF no dia 14/11/2017, no CETALNB - Campus Darcy Ribeiro - Brasília DF, a Liberação solicitada foi representada pela Federação de Umbanda e Candomblé DF e Entorno. Por isso, não há o Registro Fotográfico da Liberação.

FOTO DO RESPONSÁVEL

Contexto Geográfico do Sítio



Coordenadas Geográficas 15° 47' 34,1" Latitude Sul E 195,669m (195,7Km)
47° 50' 25,9" Longitude Oeste N 8,251,928m (8,251,9Km)
Data/Hora Coleta Referência Espacial: 12/07/2017 10:28 horas

Fonte: Ficha Cadastral Federação de Umbanda e Candomblé do DF e Entorno. Brasília - DF. 2017 / Trabalho de Campo da Pesquisa do Mapeamento de Terreiros do DF - Cartografia Básica (MTDFCB). Brasília - DF. 2017. **Elaboração:** Equipe Básica do MTDFCB, CIGA-Projeto GEOAFRO E-mail: cartografia@unb.br, BsB-DF, 2017. **Parceria Institucional:** CIGA-UnB/Projeto GEOAFRO/FCP-MINC./Finatec.



1



2



3



4



5



6



7



8



9

1 OJÚ OBÁ
4 MÃE TEREZINHA
7 PAI ANTÔNIO

2 MÃE CÉLIA
5 PAI RICARDO FARIA
8 PAI GILSON

3 PAI ZACARIAS SILVA
6 MÃE MARIA NAZARÉ
9 MÃE NEUZA



PAI AGNALDO NASCIMENTO



MÃE MARIA LUÍZA



MÃE CREUZA



PAI DUDU

**BASE DE DADOS DO PROJETO DE Mapeamento dos Terreiros do Distrito Federal do Brasil -
Cartografia Básica 1ª Etapa 2018**

ID	RA	CEP (1)	NOME DO TERREIRO (2)	NOME DO RESPONSÁVEL (3)	RELIGIÃO DE MATRIZ AFRICANA (4)	NOME SOCIAL (5)
RA010001	Brasília	70.790-050	Casa Luz de Yorimã de Umbanda Inicialica	Vera Lucia Chiodi	Umbanda	Mãe Vera
RA010002	Brasília	70.790-115	Centro Espiritual Assistencial Nossa Senhora da Glória CEANSO	Celso Luiz da Costa Faria e Ricardo da Costa Faria	Umbanda	Babalorixá/Yalorixá Jurema Pluza Faria, Babalorixás (Adjunto)
RA010003	Brasília	70.830-030	Centro Espiritual Tenda de Oxalá - CETO	Dona Cida	Candomblé	(Informação Não Disponibilizada)
RA010004	Brasília	70.310-500	Centro Espiritual Pai Joaquim de Aunã - COBRA CORAL	Sr. Albertino e Dona Ana	Umbanda	(Informação Não Disponibilizada)
RA010005	Brasília	70.910-900	Tenda de Umbanda Nossa Senhora das Grapas - Tungra	Oriando Dias da Cruz Valente Filho	Umbanda	Pai Oriando d'Ogum
RA020001	Gama	72.450-140	Cantinho de Tia Chiquinha da Luz de Oxalá	Leila Regina dos Santos Silva Teixeira	Umbanda	Mãe Leila de Oxum
RA020002	Gama	72.415-409	Centro Espiritual Caboclo Pena Branca	Luciano Pereira da Silva	Umbanda	(Informação Não Disponibilizada)
RA020003	Gama	72.420-280	Ilê Axé Omim Ajaré	Flordence dos Santos Pereira	Candomblé	(Informação Não Disponibilizada)
RA020004	Gama	72.420-190	Ilê Axé Oxum e Xangô	Gessy Alves da Silva Ribeiro	Umbanda	(Informação Não Disponibilizada)
RA020005	Gama	72.410-010	Tenda de Umbanda Pai Xangô Cosme e Damião	José Edil Alves de Souza	Umbanda	(Informação Não Disponibilizada)
RA020006	Gama	72.420-260	Centro Espiritual São Jorge	Luzie Santana de Oliveira	Umbanda	(Informação Não Disponibilizada)
RA020007	Gama	72.426-095	Centro Espiritual Social Cultural Pai Tomé de Aunã Centro Espiritual Cacique Pena Branca	Francisco Virgínio da Silva Antonio Alves de Araújo	Umbanda/ Candomblé	Babalorixá Pai Francisco de Ogum Antônio de Oder
RA020008	Gama	72.410-601	Ilê Ase Omo Ketu Olá de Prata/ Centro Espiritual Ilê Ase Ode Consule/Sociedade Beneficente Luz Divina	Pai Gilson Guedes dos Santos/Antonio Jorge Cardoso de Oliveira Antonio Teodosio da Silva Filho	Umbanda/ Candomblé	Pai Gilson de Ode e Antonio de Orossi
RA020009	Gama	72.425-120	Cabana da Mãe Benedita	(Informação Não Disponibilizada)	Umbanda	(Informação Não Disponibilizada)
RA020010	Gama	72.410-105	Terreiro de Candomblé Oxum Obaluaiá	(Informação Não Disponibilizada)	Candomblé	(Informação Não Disponibilizada)
RA020011	Gama	00.000-000	Inzo Hanba Ua Maza Hangolo	Carmem Maria Alexandre de Sá	Candomblé	Mãe Carmem de Angorô
RA020012	Gama	72.427-010	Ilê Ase Okofogyan	Israel Araújo Nunes Batista	Candomblé	Israel de osaguan
RA020013	Gama	72.430-200	Tumbalê Junçara Filho	Barbara Bittencourt Barretto	Candomblé	Mam'etu NdandaNdalu
RA020014	Gama	72.415-112	Tenda Espiritual Imaculada Conceição	Maria da Penha Farias de Almeida	Umbanda	Mãe Penha
RA020015	Gama	72.460-320	Ilê Iansã de Ore	Natalia Ferreira Santana	Umbanda	Mãe Natalia
RA030001	Taguatinga	72.145-807	Ibugbe Iborisa Owoun Omo Osun	Maria Candida Rosa	Candomblé	Maria Candida Rosa (Marisa D'Osun)
RA030002	Taguatinga	72.120-570	Tenda Espiritual Caboclo Pena Azul	Maria Rosa de Jesus	Umbanda	(Informação Não Disponibilizada)
RA030003	Taguatinga	72.145-606	Centro Espiritual Nossa Senhora da Piedade	Wandersou de Souza Pereira	Umbanda	Pai Wanderson
RA030004	Taguatinga	72.140-190	Centro Espiritual Santa Barbara	Irene da Silva Oliveira	Umbanda	Mãe Irene
RA030005	Taguatinga	72.015-620	Centro Espiritual Vovô Maria Nagô	Analia Neves Riesenber	Umbanda/ Candomblé	(Informação Não Disponibilizada)
RA030006	Taguatinga	72.110-130	Centro Espiritual Bataíra	(Informação Não Disponibilizada)	Umbanda	(Informação Não Disponibilizada)
RA030007	Taguatinga	72.120-190	Centro Espiritual Organização Espiritualista Brasileira	(Informação Não Disponibilizada)	Umbanda	(Informação Não Disponibilizada)
RA030008	Taguatinga	72.130-150	Tenda Espiritual São Francisco de Assis	Mãe Bete de Yansã	Umbanda	Mãe Bete
RA030009	Taguatinga	72.145-802	Centro Espiritual Cabana de Iansã	Aldina Lopes Evangelista	Umbanda	Babalorixá A Dina
RA030010	Taguatinga	72.151-617	Centro Espiritual de Umbanda Fé, Amor e Caridade	Felipe Carvalho Peres	Umbanda	Pai Felipe
RA040001	Brazlândia	00.000-000	Centro Espiritual Pai Urubatan	(Informação Não Disponibilizada)	Umbanda	(Informação Não Disponibilizada)
RA050001	Sobradinho	73.040-135	Ilê Axé Xangô Aganjú	Helena Maria Monteiro	Candomblé	Ialorixá Mãe Helena D'Xangô
RA050002	Sobradinho	73.035-097	Ilê Jagun Oxum Axé Opô Inle	Lisia da Silva Bueno	Candomblé	(Informação Não Disponibilizada)
RA050003	Sobradinho	73.251-010	Tenda Espiritual Ogum Megê	Carmelita Soares Rocha	Umbanda/ Candomblé	Yalorixá Odconlá
RA050004	Sobradinho	73.035-090	Tenda Espiritual Mata Virgem e Caboclo Ventania da Mata	Pai Adilmo	Umbanda	(Informação Não Disponibilizada)
RA050005	Sobradinho	73.045-170	Centro Espiritual Caboclo Sete Estrela	Edson Nunes de Carvalho	Umbanda	Pai Edson
RA050006	Sobradinho	00.000-000	Ilê Ase Oba Torun	Ricardo Riuvo Moreira de Oliveira	Candomblé	Babalorixá Ricardo de Airá / Ricardo de Airá Obatala
RA050007	Sobradinho	00.000-000	Ilê Ase Sangoniyyi	Eduardo Varela	Candomblé	Baba Esuniyyi
RA050008	Sobradinho	00.000-000	Fraternidade Espiritualista Arcanjo Yramaél	(Informação Não Disponibilizada)	Umbanda	(Informação Não Disponibilizada)
RA050009	Sobradinho	73.045-171	Centro Espiritual Xangô Sambara	Pai Rita Xavier & Mãe Osmarina Xavier	Umbanda	Pai Rita Xavier & Mãe Osmarina Xavier
RA050010	Sobradinho	00.000-000	Tenda Espiritual Caboclo Jupira das Matas	Ângela Maria Gomes de Oliveira	Umbanda	(Informação Não Disponibilizada)
RA050011	Sobradinho	73.271-010	Ilê Ase Ayra Dyre	Hadija Dawod Ibrahim	Candomblé	Hadija (Oba Tossi)
RA050012	Sobradinho	73.030-050	Tenda de Iemanjá	Iolanda Alves Almeida	Umbanda	Mãe Landa
RA050013	Sobradinho	73.650-140	Centro Espiritual Zé Pilintra	Joaquim Lopes de Lima	Umbanda	Pai Joaquim
RA050014	Sobradinho	00.000-000	Casa Grande de Ogum	Ronildo Soares da Silva	Umbanda	(Informação Não Disponibilizada)
RA050015	Sobradinho	73.035-090	Ilê Axé T'Oyá/Casa de candomblé Djedje Mahin	Dona Cicera	Candomblé	Zeladora Gaia'ki Cicera D'Vondunô
RA060001	Planaltina	73.360-402	Centro Espiritual Oxosse 7 Estrela	Maria de Sousa Leão	Umbanda	Mãe de Santo Ta Maria
RA060002	Planaltina	73.330-082	Tenda Caboclo Tupinambá	Antonia José Silva	Umbanda	Toinho de Xengo
RA060003	Planaltina	73.381-092	Associação Tenda Espiritual Congo do Ouro/Asé Sontí Afenti - Oyabale Xoroquê - Pai Dudu	Vilmar Bezerra de Araújo	Umbanda/ Candomblé	Pai Dudu
RA060004	Planaltina	73.360-607	Centro Espiritual Caboclo Gentil	Eledilci de Sousa Santo	Umbanda	(Informação Não Disponibilizada)
RA060005	Planaltina	73.370-076	Tenda São Geronimo da Cachoeiras	Martinho Teixeira de Souza	Umbanda/ Candomblé	(Informação Não Disponibilizada)

RA060006	Planaltina	73.307-990	Ilê Asê Eiyelê Ogê/Aldeia Pena Azul	Joel Mariano Borges	Candomblé	Babalorixá Joel T'Oxauian
RA060007	Planaltina	73.310-660	Ordem Iniciática Cruzeiro Divino	Leila Duarte da Lima	Umbanda	Auracyara
RA060008	Planaltina	73.370-991	Ilê Axe Omo Ora Xaxara de Prata - casa dos filhos do sol	Sueli Francisca das Neves Gama	Candomblé	Yá Sueli de Omolu/Dofoninho de Xangô
RA060009	Planaltina	73.365-454	Ilê Odê Axê Opô Inlê	Paulo Aurélio Carvalho Lopes	Candomblé	Babalorixá Aurélio de Odê Pai Aurélio de Odê
RA060010	Planaltina	73.370-100	Centro de Umbanda Cavaleiros de Ogum -CUCO	Diogo Alberto de Sá Danilo da Silva Molina	Umbanda	Senhor Ogum Beira-mar Pai Danilo
RA060011	Planaltina	73.307-990	Ilê Axe Oya Bale	Idealda Gomes Cardoso	Candomblé	(Informação Não Disponibilizada)
RA060012	Planaltina	73.360-601	Ilê Axê Iemanjá Oguntê/Ilê Asê Omin Owinka	Clélia	Umbanda/ Candomblé	Mãe Clélia
RA060013	Planaltina	73.375-303	Nzu Kia Angurucemavulu (Filhos do Bate-folhinha do DF)	Roselita Lindaura da Silva	Candomblé	Mãe Lindaura
RA060014	Planaltina	73.380-160	Kwê Dan Falu Meji	Geovane de Sousa Cavalcante	Candomblé	Pai Geovane de Bassen
RA060015	Planaltina	73.340-750	Tenda de Oxala	Sergio	Candomblé	Pai Sergio
RA060016	Planaltina	00.000-000	Centro Espirita Santa Barbara	Maria das Graças Silva	Umbanda	Mãe Graça
RA060017	Planaltina	73.330-971	Centro Espirita Nossa Senhora de Fatima	Maria Lucineude Pereira de Sousa	Umbanda	Mãe Lucineude
RA060018	Planaltina	73.370-100	Templo de Umbanda Caboclo Pena Branca Nascente do Sul	Zélia Souza Machado	Umbanda	Mãe Zélia
RA060019	Planaltina	73.270-000	Templo de Orixá Ifá Aje	Ricaule Aquino	Candomblé	Babalorixá Ricaule
RA060020	Planaltina	00.000-000	Ylê Asê Obá T'Oyô	Agnaldo Nascimento	Candomblé	(Informação Não Disponibilizada)
RA060021	Planaltina	00.000-000	Sejá Unquê Sobô	Egemilson da Silva e Márcia	Candomblé	(Informação Não Disponibilizada)
RA060022	Planaltina	00.000-000	Centro Espirita Zê Pilintra	Pai Eder	Umbanda	(Informação Não Disponibilizada)
RA060023	Planaltina	00.000-000	Centro Espirita do Oxosi	Mãe Francisca Marlúcia Epfácio Lira	Umbanda	(Informação Não Disponibilizada)
RA060024	Planaltina	73.300-000	Isê Ase Oyá Odê Omim Alê	Neuza Ferreira Souza	Candomblé	Mãe Neuza
RA060025	Planaltina	00.000-000	Isê Asê Oxum Opô Oyá Onira	Rosely Gomes Coelho da Silva	Candomblé	(Informação Não Disponibilizada)
RA070001	Paranoá	71.571-029	(Informação Não Disponibilizada)	Maria do Perpetuo S. Sampaio	Umbanda	Ialorixá Perpetua de Iansã
RA070002	Paranoá	71.573-402	Tenda Espiritual Zê Pilintra	Carla Alves Paranhos	Umbanda	(Informação Não Disponibilizada)
RA070003	Paranoá	71.570-400	Templo Espiritual Pai Joaquim das Cacheoas	João Ribeiro da Costa	Umbanda	Pai Nauo
RA070004	Paranoá	71.572-311	Centro Espirita Caboclo Cobra Coral	Antonio Francisco Rodrigues Cruz	Umbanda	(Informação Não Disponibilizada)
RA070005	Paranoá	71.571-304	Templo Indiano Universal	Ana Maria Balduino de Freitas	Candomblé	(Informação Não Disponibilizada)
RA070006	Paranoá	71.573-015	Centro Espirita Caboclo Boiadeiro da Mare	Marcos Antonio da Conceição	Umbanda	Pai Antônio
RA070007	Paranoá	71.571-032	Tenda Espirita Ebami Eliane	Eliane Alves de Oliveira	Umbanda	(Informação Não Disponibilizada)
RA070008	Paranoá	71.570-819	Centro Espirita Sao Jorge Guerreiro e Rei Ricardo	Maria Luiza de Souza Oliveira	Umbanda/ Candomblé	Mãe Luiza
RA070009	Paranoá	71.570-200	Tenda Espirita Caboclo Tupinambá	Maria José Moraes de Farias	Umbanda	Mãe Mazê Iemanjá de Ogum
RA070010	Paranoá	71.500-000	Ilê Axê Oya Bagân	Adna Santos de Araujo	Candomblé	Mãe Baiana de Oya
RA080001	Núcleo Bandeirante	71.705-525	Centro de Umbanda Pai Francisco/Associação Espirita Pai Francisco Fé Amor e Caridade	Maria Inacio Casemiro	Umbanda	Mãe Maria Cearense
RA080002	Núcleo Bandeirante	71.705-410	Centro Espirita Lage Grande/Nzo Ndemba Nzambi	Maria de Fátima Alves Fontes	Umbanda/ Candomblé	Mametu Mona Nvula Mazi
RA080003	Núcleo Bandeirante	71.720-589	Tenda Espirita São Jerônimo	Lindaura Lina Villa Real	Umbanda	Mãe Dalva de Oxum
RA090001	Ceilândia	72.220-206	Centro Espirita Xango e Iemanja	Maria Silva Araujo	Umbanda	Maria Pequena
RA090002	Ceilândia	72.225-196	Centro Espirita Cobra Coral	Júlio Cesar Maximiano de Alencar	Umbanda	(Informação Não Disponibilizada)
RA090003	Ceilândia	72.260-718	Tenda Espiritual de Nanañ e Ogum	Gildete da Conceição Silva	Umbanda	(Informação Não Disponibilizada)
RA090004	Ceilândia	72.225-199	Centro Espirita Ogum Guerreiro	Francisca Gomes Faustino	Umbanda	(Informação Não Disponibilizada)
RA090005	Ceilândia	72.241-803	Centro Espirita Nossa Senhora do Carmo	Maria da Conceição Guedes Santiago	Umbanda/ Candomblé	Ialorixá Mãe Eecen
RA090006	Ceilândia	72.225-233	Casa de Caridade Umbandista Pai Pedro	Sandra Alves Batista Sales	Umbanda	Mãe Sandra de Oya
RA090007	Ceilândia	72.220-229	Congregação Espirita Sete Encruzilhada	Rosalia da Cunha Marinho	Umbanda	Ialorixá Mãe Rosália
RA090008	Ceilândia	72.251-615	Centro Espirita Ylê Obá	Alta Maria de Jesus	Candomblé	(Informação Não Disponibilizada)
RA090009	Ceilândia	72.210-091	Centro Espirita Comunitario Pai Joaquim de Aruanda	André Luiz de Carvalho	Umbanda	(Informação Não Disponibilizada)
RA090010	Ceilândia	72.268-000	Abassá Ogum Tayô	Ari Carlos Arruda	Candomblé	Kajam ungono
RA090011	Ceilândia	72.220-247	Centro Espirita Cabocla Jurema	Emerson Barbosa Soares	Umbanda	Emerson Pai Pequeno
RA090012	Ceilândia	72.220-540	Seara Espirita de Umbanda Ogum Oxosse e Xangô	Dercione Gomes de Moraes	Umbanda	Ialorixá Mãe Delcione
RA090013	Ceilândia	72.231-403	Tenda Espiritual Pai Benedito das Almas	Antonia Vicente do Nascimento	Umbanda	Ialorixá Mãe Antonia
RA090014	Ceilândia	72.241-701	Tenda Espiritual 7 Orixas	Helena Pereira da Silva	Umbanda	(Informação Não Disponibilizada)
RA090015	Ceilândia	72.231-604	Centro Espirita Reino dos Orixás	Geni Batista de de Claudino	Umbanda	(Informação Não Disponibilizada)
RA090016	Ceilândia	72.210-300	Centro Espirita Luz e Verdade Cabocla Jurema - Ilê Ase Ode Onisegum	(Informação Não Disponibilizada)	Umbanda	(Informação Não Disponibilizada)
RA090017	Ceilândia	72.215-013	Associação Espirita Pai Cambinda - ASSEPAC	(Informação Não Disponibilizada)	Umbanda	(Informação Não Disponibilizada)
RA090018	Ceilândia	72.250-500	Centro Espirita Caminhos de ST. Antônio de Pádua - CECSAP	(Informação Não Disponibilizada)	Umbanda	(Informação Não Disponibilizada)
RA090019	Ceilândia	72.238-419	Corte da Planta Myllegy - Chácara do Pai Jorge de Oxossi	Jorge Luiz Almeida da Silveira	Umbanda/ Candomblé	Pai Jorge De Oxossi
RA090020	Ceilândia	72.236-800	Congregação Mestre Zê Pilintra	Lindalva Mourão da Silva	Umbanda	(Informação Não Disponibilizada)
RA090021	Ceilândia	72.225-352	Centro Beneficente e Caridade Oxosse Urubatan	Luis Agudo	Umbanda/ Candomblé	(Informação Não Disponibilizada)
RA090022	Ceilândia	72.210-325	Centro Espirita Caboclo Peri	Naia Calasans de Mello	Umbanda	Naia Calasans

RA110001	Cruzeiro	70.658-157	Portal de Oxalá	Janete Caetana Ferreira	Umbanda	Mãe Janete
RA120001	Samambaia	72.304-017	Tenda Espirita Vovô Maria Conga	Faleceu/Dona Terezinha	Umbanda	(Informação Não Disponibilizada)
RA120002	Samambaia	72.335-000	Yle Axe Ode Omi Onira	Elton Castro Caraibas	Candomblé	Pai Elton
RA120003	Samambaia	72.317-103	Templo Espiritual da Rosa Branca	Cicera Severina de Sousa	Umbanda (Jurema)	Mãe Cicera
RA120004	Samambaia	72.323-102	Centro Espirita Xangô 7 Pedreiras	Eliane Maria de Araújo	Umbanda	Geraldo Santos Araújo
RA120005	Samambaia	72.315-011	Sociedade Beneficente Afro - Brasileiro Egbé Omoim Ase Oya	Maria Zélia Nunes Gomes	Candomblé	Milton Thales Nunes Gomes
RA120006	Samambaia	72.318-502	Centro Espirita Santa Bárbara	(Informação Não Disponibilizada)	Umbanda	(Informação Não Disponibilizada)
RA120007	Samambaia	72.318-224	Ile Alaaketu Aşé Oiyá Funiniká - ASSOIYA	Milton Thales Nunes Gomes	Candomblé	Baba Milton Ti Oiya
RA120008	Samambaia	72.314-401	Kwe Oya Sogy	Francesly da Conceição Leite	Candomblé	Mãe Francys de Oya
RA120009	Samambaia	00.000-000	Ilê ase omi dandarewa	Evaldo Barbosa de Sousa	Candomblé	Babá Evaldo
RA120010	Samambaia	72.302-207	Ebati Niti Oluwa Alaiye	Alexandre Silveira de Souza	Candomblé	Alexandre de Oxalá
RA120011	Samambaia	72.308-302	Casa de Jurema Mestre José Piliñtra	Michelle de Moraes Haddad dos Santos	Umbanda (Jurema)	Juremeira Michelle
RA120012	Samambaia	00.000-000	Kwe Oya Ya Bum Yame	Anívio	Candomblé	(Informação Não Disponibilizada)
RA120013	Samambaia	72.125-610	Tenda Espirita caboclo 7 - Montanha	Cássia Silva das Neves/ Luis Antonio das Neves/Jurema Leite	Umbanda	(Informação Não Disponibilizada)
RA130001	Santa Maria	72.501-508	Casa de Unzila	Fabíca Damião Conceição Mello	Candomblé	Mestre Zé Piliñtra
RA130002	Santa Maria	72.510-515	Centro Espirita Vovô Rita do Cruzeiro das Almas	Violeta Rezende Dutra	Umbanda	(Informação Não Disponibilizada)
RA130003	Santa Maria	72.507-411	Canlho dos Pretovelho, Paz, amor, caridade na Luz de Oxalá	Mariana da Silva Santos	Umbanda	(Informação Não Disponibilizada)
RA130004	Santa Maria	72.501-404	Centro Espirita Caboclo Gira Mundo	Raimunda Francisca da Costa	Umbanda	(Informação Não Disponibilizada)
RA130005	Santa Maria	72.501-504	(Informação Não Disponibilizada)	Maria Helena dos Santos Batista	Umbanda	(Informação Não Disponibilizada)
RA130006	Santa Maria	72.510-246	Centro Espirita Gentil Guerreiro Ilê Axé Ogum Toperinan e Oya Togum	Marinalva Venozina dos Santos Moreira	Umbanda	(Informação Não Disponibilizada)
RA130007	Santa Maria	72.550-061	Baquicho de Matamba	Tânia Maria Carneiro Parente	Umbanda/ Candomblé	Tânia de Matamba
RA130008	Santa Maria	72.502-233	Centro Espirita Vovô Cambina de Angola e Caboclo Sultão Vigia	Maria José de Arruda Silva	Umbanda/ Candomblé	(Informação Não Disponibilizada)
RA130009	Santa Maria	72.549-700	Vereda da Luz Casa Espiritual	Flávio Ferreira	Umbanda	(Informação Não Disponibilizada)
RA130010	Santa Maria	72.503-504	Centro Espirita Vovô Cambina e Cigana do Oriente	Raquel Andre dos Santos	Umbanda	Mãe Raquel
RA130011	Santa Maria	72.545-400	Ilê Axé Oxum Apará e Vovô Justina de Aruanda (Casa de Mãe Creusa)	Creusa da Silva dos Santos	Candomblé	Mãe Creusa da Silva dos Santos
RA130012	Santa Maria	72.508-506	Ilê Axe Xangô Baru Oyá Popó	Sandra Helena Ramos Aragão	Umbanda	Gentil Guerreira
RA130013	Santa Maria	72.490-020	Centro Espirita de Umbanda Cabocla Jurema Indaia	Ivanilde Souza Silva	Umbanda	(Informação Não Disponibilizada)
RA140001	São Sebastião	71.691-589	Casa da Sabedoria	Ruy Ramos da Silveira	Candomblé	Babalorixá Ruy Ramos da Silveira
RA140002	São Sebastião	71.692-204	Tenda Espirita Xangô e Iemanjá	Maria Prudenciana Luiz	Umbanda	Mãe Maria de Xangô e Iemanjá
RA150001	Recanto das Emas	72.631-219	Abassá Obiriná Ogum Odé Oya	Brasilianna Batista de Moura	Candomblé	(Informação Não Disponibilizada)
RA150002	Recanto das Emas	72.602-402	Centro Espirita Pai Joaquim de Aruanda e Vovô Cambina	Jurema Escobar	Umbanda	Jurema Escobar
RA150003	Recanto das Emas	72.640-419	Centro Espirita Boiadero Emanuel	Sheila Damascena Bernadinho	Umbanda	(Informação Não Disponibilizada)
RA150004	Recanto das Emas	72.669-075	Centro Espirita Cabocla Janaina	Rita Maria da Conceição	Umbanda	Cabocla Janaina
RA170001	Riacho Fundo I	71.805-411	Centro Espirita Caboclo Pena Azul	João de Deus Ribeiro do Nascimento	Umbanda	Pai de Santo João de Deus
RA170002	Riacho Fundo I	72.425-100	Ile A?é Opó? yá Onilawô	Alexandre Pontes	Candomblé	Mogba Alexandre
RA170003	Riacho Fundo I	71.828-335	Associação Tenda Espirita Vovo Camilo	Antonio da Silva Lustosa	Umbanda	Pai Antonio de Xangô
RA170004	Riacho Fundo I	71.805-725	Centro Espirita Comunitário Caboclo Boiadero da Jurema	Marly Brito de Sousa	Umbanda	Yalorixá Marly
RA180001	Lago Norte	71.538-300	Centro de Umbanda Vovô Joana	Maria Cristina de Sá	Umbanda	Mãe Cristina
RA180002	Lago Norte	71.540-035	Centro Espirita Umbandista Vovô Cambina	Mariene Mascaranhas Mendes da Silva	Umbanda	Mãe Eunice
RA180003	Lago Norte	71.540-070	Centro de Umbanda Omoloko Oxum Apará	Ivone Uchôa Nascimento	Umbanda	Mãe Ivone
RA180004	Lago Norte	71.540-020	Ile' Axe' oju Oba' Ayeraye	Pai Arno	Candomblé	Pai Arno de Oya
RA180005	Lago Norte	73.000-000	Centro Espirita Logun Edé	Joana	Umbanda	Mãe Joana
RA190001	Candangolândia	71.727-100	Ilê Axé Ode Ibo	Lindomar Vieira da Silva	Candomblé	Pai de Santo Lindomar
RA190002	Candangolândia	71.725-103	Centro Caboclo Ubirajara	Dona Eli	Umbanda/ Candomblé	Mãe Héliá de Omulu
RA200001	Águas Claras	71.996-370	Ilê Asé Logum Cetomi	Elvira Freitas Barbosa	Umbanda/ Candomblé	Mãe Elvira de Osun
RA200002	Águas Claras	71.994-135	Arco Iris Palácio de Iemanjá	Patricia Lopes de Araujo/Maria da Guia Barbosa	Umbanda	(Informação Não Disponibilizada)
RA200003	Águas Claras	71.996-260	Organização Assistencial, Cultural, Educacional e Religiosa Ile Axe Iya Magba Biola (Ile Axe Soba)	Maria de Jesus Torres Maia	Candomblé	Yalorisa Dijé de Nanã
RA200004	Águas Claras	71.995-490	Associação Yle Axé Egbé Omó Odé	Babalorixá Marcos Antonio Pereira de Oliveira	Candomblé	Pai marquinho de Oxosse
RA200005	Águas Claras	71.993-520	Ile Axé Oyá e Odé	Maria do Perpetuo Socorro Magalhães	Candomblé	Mãe Socorro
RA200006	Águas Claras	00.000-000	Tenda Espirita Nossa Senhora das Graças - Nação de Xangô	(Informação Não Disponibilizada)	Umbanda	(Informação Não Disponibilizada)
RA200007	Águas Claras	71.995-297	Casa Espiritualista Caboclo das Sete Encruzilhada	Luciano Lima Oliveira	Umbanda	Luciano de Olorum
RA210001	Riacho Fundo II	71.881-135	Centro Espirita Caboclo Pena Branca	Terezinha de Jesus Gonçalves	Umbanda	(Informação Não Disponibilizada)
RA210002	Riacho Fundo II	71.840-360	Centro Espirita Sociocultural Pai Guiné de Aruanda	Sérgio Costa	Umbanda	Pai Sérgio de Oxossi
RA220001	Sudoeste/Octogonal	70.660-086	Axé Ajagum Oko Onilê Dahomé	Antonio Gomes da Costa Neto	Candomblé	(Informação Não Disponibilizada)
RA230001	Varjão	71.540-400	Centro Espirita Tenda de Aruanda	Aderbaldo	Umbanda	Ardebaldo

RA240001	Park Way	71.741-302	Ilê Axé Ijidan	Maria Dávila de Santana Yalorisá Iracema de Azaoni	Candomblé	Yracema de Obaluêy
RA240002	Park Way	71.735-506	Fraternidade Socorrista Mãe Yemanjá e Vovó Joaquina	Manoel Pessoa Monte Negro	Umbanda	Mãe de Santo Flávia de Iemanjá
RA240003	Park Way	71.735-407	Casa das Sete Flechas, Ogum Yê	Lorena Menezes	Umbanda	(Informação Não Disponibilizada)
RA240004	Park Way	71.741-302	Fraternidade Universalista da Divina Luz Cristica	Carla Costa	Umbanda	(Informação Não Disponibilizada)
RA240005	Park Way	00.000-000	Centro Ogum Rompe Mato	Hungria Erica Proazzi	Umbanda	Mãe de Santo Hungria Erica Proazzi
RA250001	SCIA	71.261-495	Ylê Axé Topê - Mey - Cabana Renascer do Pai Francisco e Tia Maria	Yilma Paixão da Silva Ribeiro	Umbanda/Candomblé	(Informação Não Disponibilizada)
RA250002	SCIA	71.261-035	Tenda Espirita Vovô Luiza de Aruanda	Adriano Carvalho Melo	Umbanda	Pai Adriano
RA260001	Sobradinho II	73.060-600	Ilê asê orisá D'ewi/Centro Espirita Caboclo Boiadeiro João Chapéu de Couro	Américo Neves Filho	Umbanda/Candomblé	Pai Lilio D'Oxum
RA260002	Sobradinho II	73.070-043	Ilê Axé Idá Wurá	Lidia	Candomblé	Mãe Lidia
RA260003	Sobradinho II	73.070-045	Ilê Asê Odé Fun Mi Layô	Tadeu Bezerra do Nascimento	Candomblé	Pai Tadeu (Odeigbo)
RA260004	Sobradinho II	73.090-913	Nosso Lar de Umbanda Caboclo Boiadeiro	Regina	Umbanda	(Informação Não Disponibilizada)
RA260005	Sobradinho II	00.000-000	Abassá de Iansã	Joana Alves Bastos	Candomblé/Angola	(Informação Não Disponibilizada)
RA260006	Sobradinho II	73.252-900	Ylê Xangô Ayra	Airton Campos	Umbanda/Candomblé	Babalorixá Ayra Xangô
RA260007	Sobradinho II	73.100-120	Nzo Nzazi	Claudio Antônio Silva Prates	Candomblé	Tata Nuanji
RA260008	Sobradinho II	73.252-900	Ilê ase ibu om in sudahn	Ruth da Silva Santos	Candomblé	Ruth dahn
RA260009	Sobradinho II	73.070-045	Ilê Axé Osun do Axé Kwê Sen Fá	Pai andre	Candomblé	(Informação Não Disponibilizada)
RA260010	Sobradinho II	00.000-000	Ilê D'Ogum e Iansã	Mãe Neury	Candomblé	Mãe Neury de Ogum Já
RA260011	Sobradinho II	00.000-000	Ilê Axé Tumby Layô	Anderson Miranda da Rocha	Candomblé	Andy Rocha
RA260012	Sobradinho II	00.000-000	Nzo Kiua Kabila Duilo	José da Silva Santos	Candomblé	Zaqueu
RA260013	Sobradinho II	73.035-091	Grupo Espirita Ogum Beira Mar	Amenaide Guilhermina de Souza	Umbanda	Mãe Amenaide
RA260014	Sobradinho II	73.062-816	Fraternidade Cristica Espiritualista Estrela da Manhã	Paulo Roberto Gomes da Costa	Umbanda	Pai Paulo
RA270001	Jardim Botânico	72.596-070	Luz e Vida	Maria de Nazaré Luz	Umbanda	Mãe Nazaré
RA270002	Jardim Botânico	71.600-000	Ilê Asê Ojuinã Sorokê	Babalorisa Veber Brasil	Candomblé	Pai Veber
RA270003	Jardim Botânico	72.001-195	Ilê Asê T'Ojú Labá	Dora Barreto	Candomblé	Yalorixá Dora Barreto
RA270004	Jardim Botânico	71.697-583	Ilê Asê Babá Inselê Omin Owodélé	Luz Ricardo Rabelo de Mattos	Candomblé	Babá Luizinho d'Ossala
RA270005	Jardim Botânico	00.000-000	Ilê Axé Aladê Omi	Aleksander Alves Reyss	Candomblé	(Informação Não Disponibilizada)
RA270006	Jardim Botânico	71.617-991	Cantinho Francisco de Assis	Gerson Floriz Costa Júnior	Umbanda	Júnior
RA280001	Itapoã	71.590-579	Centro Espirita Antonio Legua	Francineide Sampaio Carvalho	Umbanda	(Informação Não Disponibilizada)
RA280002	Itapoã	71.596-259	Centro Espirita Vovô Francisca de Aruanda	Maria do P. S. Sampaio	Umbanda	(Informação Não Disponibilizada)
RA280003	Itapoã	71.596-226	Ylê Axé de Oxalá	Antônio Fernando Carvalho Lages	Candomblé	Pai Fernando
RA280004	Itapoã	71.596-153	Centro Espiritual de Pai Ogum de Ronda	Ivan Clara Vieira	Umbanda	Pai Ivan de Ogum
RA280005	Itapoã	71.591-305	Centro Espirita Vovô Maria Gongá	Eduardo Jose de Moura	Umbanda	Eduardo José de Moura
RA280006	Itapoã	71.590-000	Templo Espirita Luz Divina	Ovidia Alves da Silva	Umbanda	Ovidia de Oxosê
RA280007	Itapoã	00.000-000	Tenda de Xangô Ayrá do Caboclo Itajacy	(Informação Não Disponibilizada)	Candomblé	(Informação Não Disponibilizada)
RA280008	Itapoã	73.255-900	Ilê Asê Efon Oba Okan Oju Omi	Rafaela Polito	Candomblé	Rafaela T' Osun
RA280009	Itapoã	00.000-000	Casa Oxum Yansã Centro de Cultura Africa (Casa de Oxum Epará)	Josania Silva	Candomblé	Josania
RA280010	Itapoã	73.255-904	Centro Espirita Caboclo Ventania de Umbanda	Francisco Erivan de Oliveira	Umbanda	Pai Erivan
RA290001	SIA	71.225-520	Tenda Afro Axé Ilê Igbonân (Acé Igbonân)	Célia Maria P. Miranda/ Carlos Henrique de Oliveira Barbosa	Candomblé	Hungbona Célia de Airá/ Huntó Carlos de Igbô
RA300001	Vicente Pires	72.001-325	Centro Espirita Caboclo Serra Negra/Tenda Espirita Caboclo Serra Negra	Leila Luzia Nogueira	Umbanda	(Informação Não Disponibilizada)
RA300002	Vicente Pires	72.110-800	Templo Xangô Quatro Luas	Willian	Umbanda	(Informação Não Disponibilizada)
RA300003	Vicente Pires	72.001-250	Casa de Omolocó Obanugá	Marco de Xangô	Umbanda	Marco de Xangô
RA310001	Fercal	00.000-000	Ilê Asê Olodé Tunji Ibu	Mãe Carlinha	Candomblé	(Informação Não Disponibilizada)

NOTAS:	
1)	Determinadas informações referentes ao Código de Endereço Postal (CEP) foram adicionadas com o seguinte código: "00.000-000", devido à falta de registro oficial pela ECT (Empresa Brasileira de Correios e Telégrafos);
2)	Alguns dos campos na coluna de "Nome do Terreiro" estão preenchidos da seguinte forma: "(Informação Não Disponibilizada)", devido a equipe de trabalho não ter conseguido os dados pertinentes com as lideranças por meio de contato telefônico e/ou em trabalho de campo;
3)	Alguns dos campos na coluna de "Nome do Responsável" estão preenchidos da seguinte forma: "(Informação Não Disponibilizada)", devido a equipe de trabalho não ter conseguido os dados pertinentes com as lideranças por meio de contato telefônico e/ou em trabalho de campo;
4)	As definições presentes na coluna "Religiões de Matrizes Africanas" foram organizadas baseadas nas informações cedidas nas fichas cadastrais pelas respectivas entidades oficiais representativas e por meio de avaliação interna realizada pela equipe do Projeto, tendo como referência o nome da casa e sua expressão escrita.
5)	Alguns dos campos na coluna de "Nome Social" estão preenchidos da seguinte forma: "(Informação Não Disponibilizada)", devido a equipe de trabalho não ter conseguido os dados pertinentes com as lideranças por meio de contato telefônico e/ou em trabalho de campo;

PARTE III

DISTRIBUIÇÃO ESPACIAL DOS TERREIROS DE MATRIZ AFRICANA NO DISTRITO FEDERAL DO BRASIL POR REGIÃO ADMINISTRATIVA

MAPA 12 DISTRIBUIÇÃO ESPACIAL DOS NÍVEIS DE PRESSÃO ANTRÓPICA NO ECOSISTEMA DO CERRADO - BRASIL





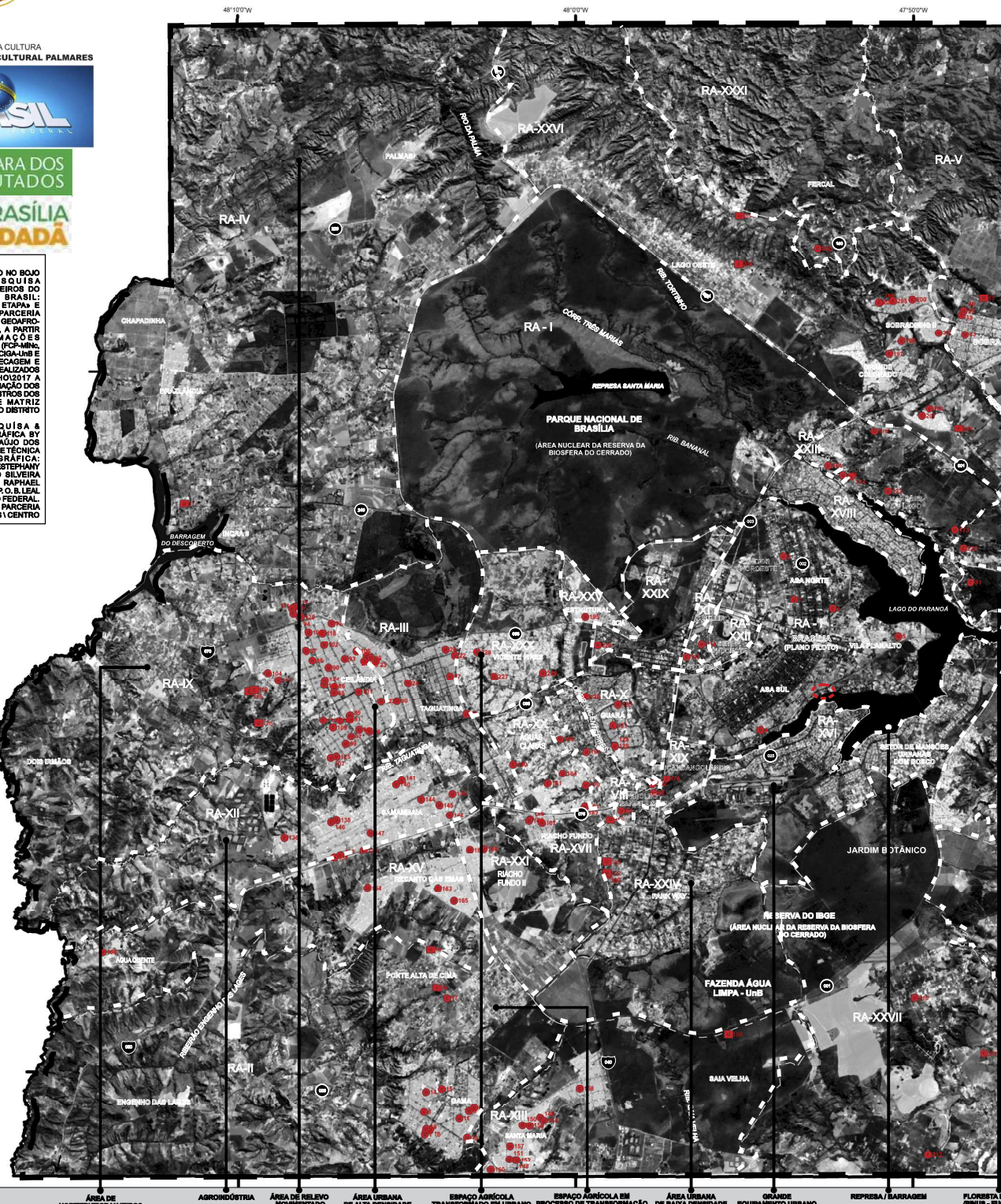
DISTRIBUIÇÃO DOS SÍTIOS RELIGIOSOS DE MATRIZ AFRIANA NO TERRITÓRIO DO DISTRITO FEDERAL - PRIMEIRA CONFIGURAÇÃO



FICHA TÉCNICA
 MAPA TEMÁTICO ELABORADO NO BOJO DO PROJETO DE PESQUISA "MAPEAMENTO DOS TERREIROS DO DISTRITO FEDERAL DO BRASIL: CARTOGRAFIA BÁSICA 1ª ETAPA" E OPERACIONALIZADO NA PARCERIA INSTITUCIONAL DO PROJETO GEOAFRO-URBANO/INTEC/UNICAMP-PCP, A PARTIR DE BASE DE INFORMAÇÕES SECUNDARIAS CONSTITUÍDA (PC-MINIFLOR, PROJETO GEOPRO, CIGAL-JUB E OUTRAS FONTES) COM CHECKAGEM E LEVANTAMENTO DE CAMPO REALIZADOS NOS PERÍODOS DE JUNHO/2017 A FEVEREIRO/2018) PARA FORMAÇÃO DOS DADOS ESPACIAIS DOS REGISTROS DOS SÍTIOS RELIGIOSOS DE MATRIZ AFRIANA NO TERRITÓRIO DO DISTRITO FEDERAL.
 © PROJETO DE PESQUISA & COORDENAÇÃO CARTOGRAFICA BY GEOG. RAFAEL SANJO ARAUJO DOS ANJOS, CREA 166040, EQUIPE TÉCNICA DA PRODUÇÃO CARTOGRAFICA: CLEISON LEITE FERREIRA, ESTEFANY S. ALMEIDA, GUILHERMINO SILVEIRA ROCHA, MURILO CAIXETA, RAFAEL PARIZOTTO, ROBERTA MARIAR O. B. LEAL SANTOS. BRASIL-DISTRITO FEDERAL. E-mail: cartograf@ufpa.br, 2018. PARCERIA TÉCNICA: INSTITUTO BAOBÁBÁ CENTRO

TERREIROS GEOCODIFICADOS E MAPEADOS

RA I - BRASILIA	RA II - GAMA	RA III - TAGUATINGA	RA IV - BRAZILANDIA	RA V - SOBRADINHO	RA VI - PLANALTINA	RA VII - PARANOÁ	RA VIII - NÚCLEO BANDERANTE	RA IX - CEARLANDIA	RA X - GUARÁ
101	102	103	104	105	106	107	108	109	110
111	112	113	114	115	116	117	118	119	120
121	122	123	124	125	126	127	128	129	130
131	132	133	134	135	136	137	138	139	140
141	142	143	144	145	146	147	148	149	150
151	152	153	154	155	156	157	158	159	160
161	162	163	164	165	166	167	168	169	170
171	172	173	174	175	176	177	178	179	180
181	182	183	184	185	186	187	188	189	190
191	192	193	194	195	196	197	198	199	200



ÁREA DE HORTIFRUTICULTURA, AGRICULTURA, ÁREA DE RELEVO MOVIMENTADO, ÁREA URBANA DE ALTA DENSIDADE, ESPAÇO AGRÍCOLA TRANSFORMADO EM URBANO, ESPAÇO AGRÍCOLA EM PROCESSO DE TRANSFORMAÇÃO PARA URBANO, ÁREA URBANA DE BAIXA DENSIDADE, GRANDE EQUIPAMENTO URBANO, REPRESA / BARRAGEM, FLORESTA (PNUF - EM...)

LEGENDA

DIVISÃO POLÍTICO-ADMINISTRATIVA

FRONTEIRAS DO DISTRITO FEDERAL DO BRASIL

REGIÕES ADMINISTRATIVAS DO DF (RAs)

TERREIROS DE UMBANDA

TERREIROS DE CANDOMBLÉ

TERREIROS DE MATRIZ AFRIANA

TIPOLOGIA DOS TERREIROS RELIGIOSOS DE MATRIZ AFRIANA

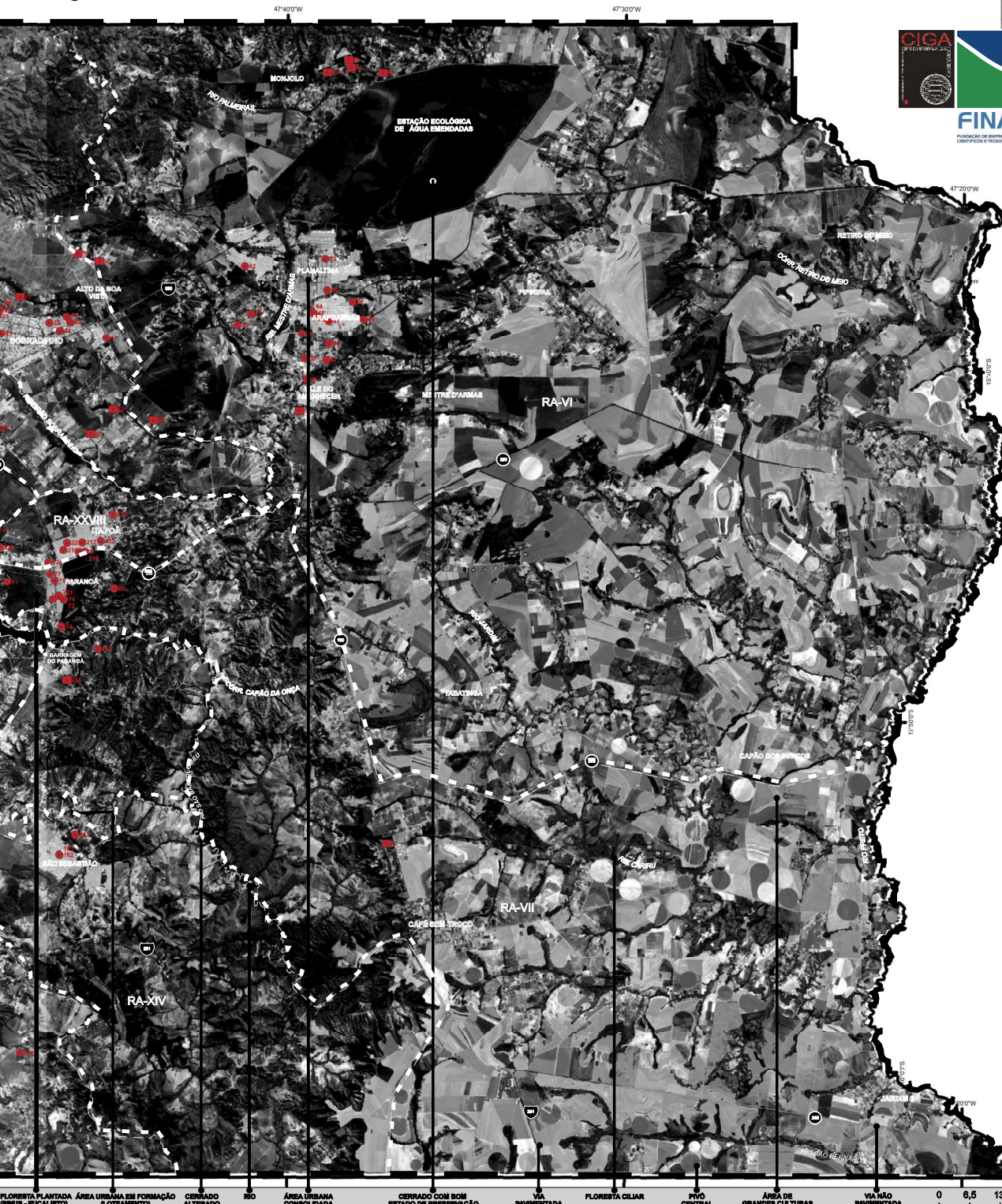
TERREIROS DE UMBANDA

TERREIROS DE CANDOMBLÉ

TERREIROS DE MATRIZ AFRIANA

MATRIZ AFRICANA NO DISTRITO FEDERAL - BRASIL

CLASSIFICAÇÃO ESPACIAL 2018 -



RA	NOME
RA XI	CRUZEIRO
RA XII	SAMAMBAIA
RA XIII	SANTA MARIA
RA XIV	SÃO SEBASTIÃO
RA XV	RECANTO DAS EMAS
RA XVI	LAGO SUL
RA XVII	RACHO FUNDO I
RA XVIII	LAGO NORTE
RA XIX	CANDANGOLÂNDIA
RA XX	ÁGUAS CLARAS
RA XXI	RACHO FUNDO II
RA XXII	SUDOESTE / OCTOGONAL
RA XXIII	VARJÃO
RA XXIV	PARK WAY
RA XXV	SCIA
RA XXVI	SOBRADINHO II
RA XXVII	JARDIM BOTÂNICO
RA XXVIII	ITAPOÁ
RA XXIX	SIA
RA XXX	VICENTE PIRES
RA XXXI	FERCAL

DE MATRIZ AFRICANA

TERREIROS COM LOCALIZAÇÃO URBANA

A cidade é o grande espaço de encontro e das fluxos espaciais. Nesta sala a complexidade das relações e dos processos que são reflexos nos deslocamentos das fronteiras e incorporações do uso. No espaço urbano o modo de encontrar a significação material da população do país e seu fato geográfico marca atenção especial quando tratamos das relações e mediações das demandas de cidade. Os terrenos urbanos de matriz africana localizam no espaço urbano são os mais antigos e os que sofreram mais pressão nas disputas pelo uso do território. No espaço urbano do DF estão localizados os territórios africanos de matriz africana.

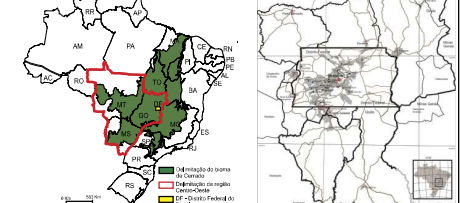
TERREIROS COM LOCALIZAÇÃO RURAL

O território é a grande instância geográfica de compreensão dos distintos modos de ocupação e ordenamento os seus conflitos territoriais e harmonias. No espaço rural com seus usos variados agrícolas, urbanos, vigiados, presenciais ou virtuais, os espaços, desde aqueles já existentes, também os terrenos de matriz africana com as suas relações de conexão com a natureza (matriz rural) demonstram o modo de ocupação e ordenamento do espaço rural. No Distrito Federal são registrados alguns territórios africanos de matriz africana em áreas agrícolas, rurais e dos Campos.

SÍTIO-ESPAÇO DE RELEVÂNCIA PARA OS TERREIROS RELIGIOSOS AFROBRASILEIROS

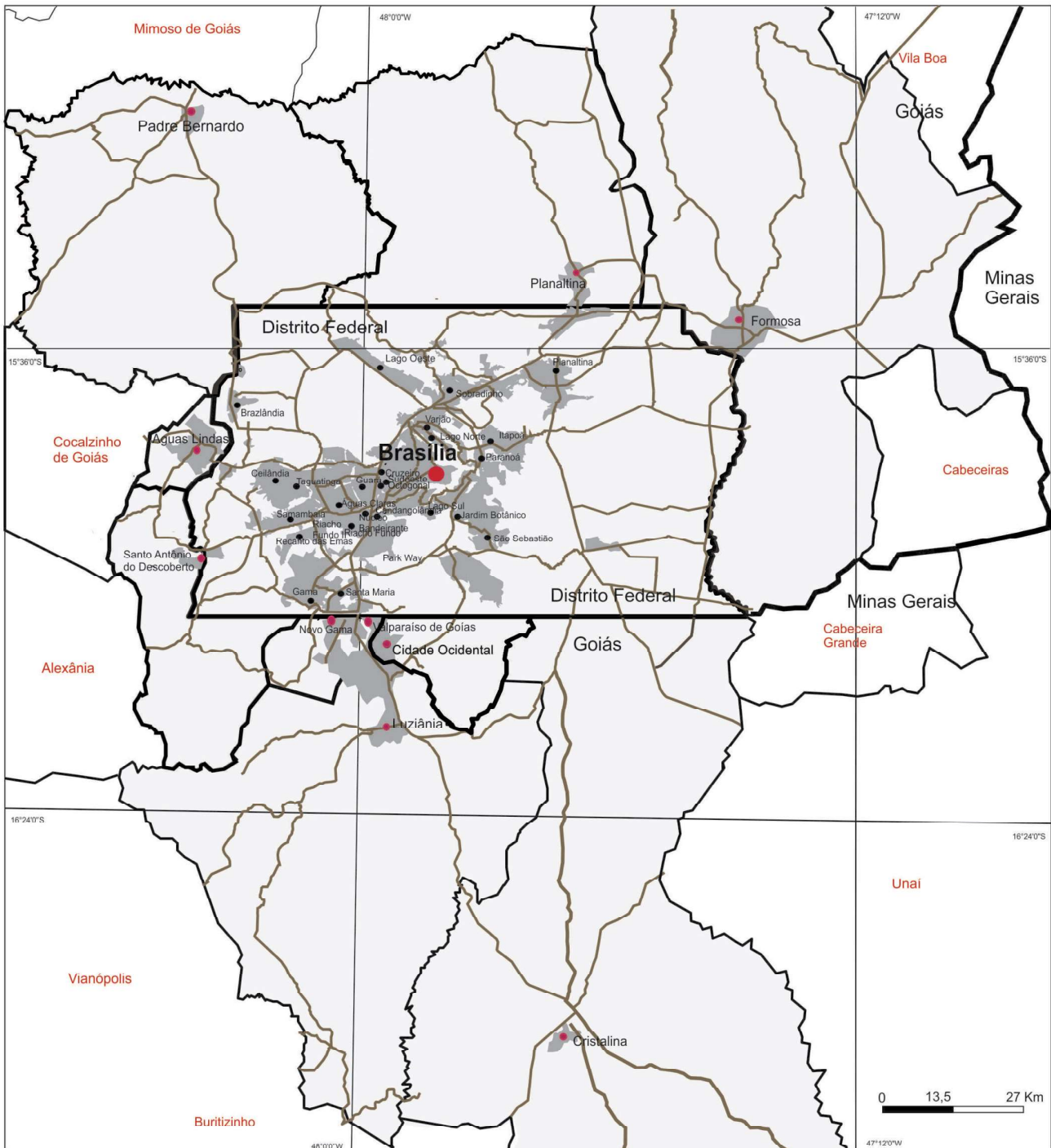
Os elementos da natureza como uma cachoeira, uma floresta, um rio, uma montanha, dentre outros, assim como, dimensões dos espaços urbanos como praças, áreas de lazer, pontos de encontro, são espaços de matriz africana. Alguns sítios geográficos se tornam importantes na interação dos rituais de matriz africana no território. No espaço do DF existem vários registros nos espaços urbanos, quanto no rural. Destacamos o sítio mais significativo, nesta tipologia, a Pedra da Cruz.

O BRASIL E O CENTRO-OESTE



MAPA 14

MAPA DA ÁREA METROPOLITANA DE BRASÍLIA



LEGENDA


- Espaço das Unidades Políticas da Área Metropolitana
- Sede de Município da Área Metropolitana
- Mancha Urbana Metropolitana
- Limites das Unidades Políticas Nacionais

- Centro da Área Metropolitana
- Localidade do Distrito Federal
- Sistema Viário Estrutural
- Limite Municipal
- Outros Municípios da Região

Localização da Área



III.1 OS TERREIROS NO ESPAÇO DAS REGIÕES ADMINISTRATIVAS DO DISTRITO FEDERAL DO BRASIL





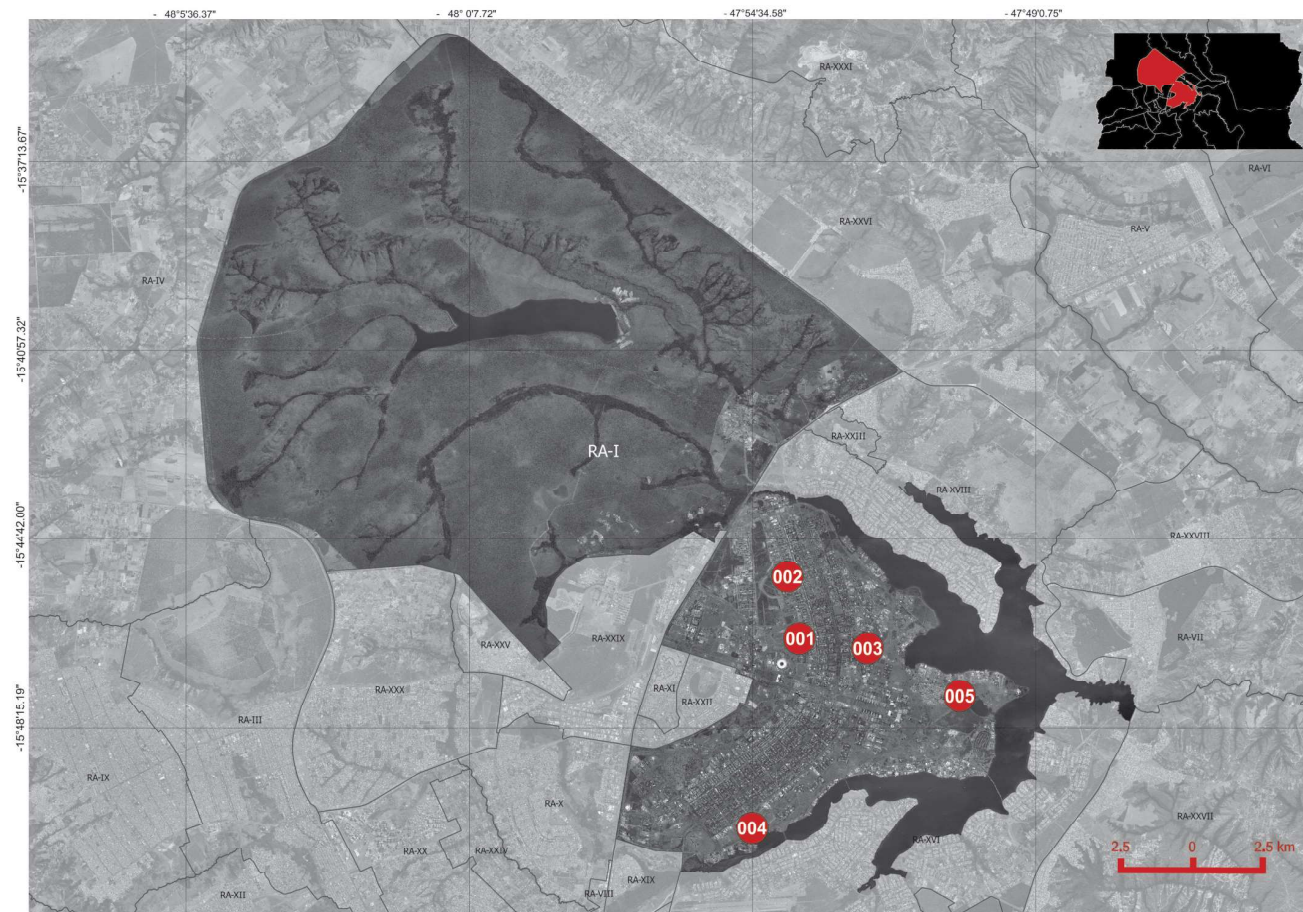
MAPEAMENTO DOS TERREIROS DO DISTRITO FEDERAL DO BRASIL

1A. ETAPA - CARTOGRAFIA BÁSICA




"PESQUISA DO MAPEAMENTO DOS TERREIROS DO DISTRITO FEDERAL DO BRASIL - 1ª. ETAPA CARTOGRAFIA BÁSICA (MAPEAMENTO DOS POVOS E COMUNIDADES TRADICIONAIS DE MATRIZ AFRICANA / 1ª. ETAPA - CARTOGRAFIA DO DISTRITO FEDERAL)"

RA I - BRASÍLIA



RA010001001	- Casa Luz de Yorimá de Umbanda Iniciática
RA010002002	- Centro Espirita Assistencial Nossa Senhora da Glória CEANSG
RA010003003	- Centro Espirita Tenda de Oxalá - CETO
RA010004004	- Centro Espirita Pai Joaquim de Aruanda - COBRA CORAL
RA010005005	- Tenda de Umbanda Nossa Senhora das Graças - TUNGRA

Fonte: Ficha Cadastral Federação de Umbanda e Candomblé do DF e Entorno, Brasília - DF, 2017 / Trabalho de Campo da Pesquisa do Mapeamento de Terreiros do DF - Cartografia Básica (MTDFCB), Brasília - DF, 2017. Elaboração: Equipe Básica do MTDFCB, CIGA-Projeto GEOAFRO E-mail: cartografia@unb.br, BSB-DF, 2017. Parceria Institucional: CIGA-UnB/Projeto GEOAFRO(FCP-MiInc\Finatec.



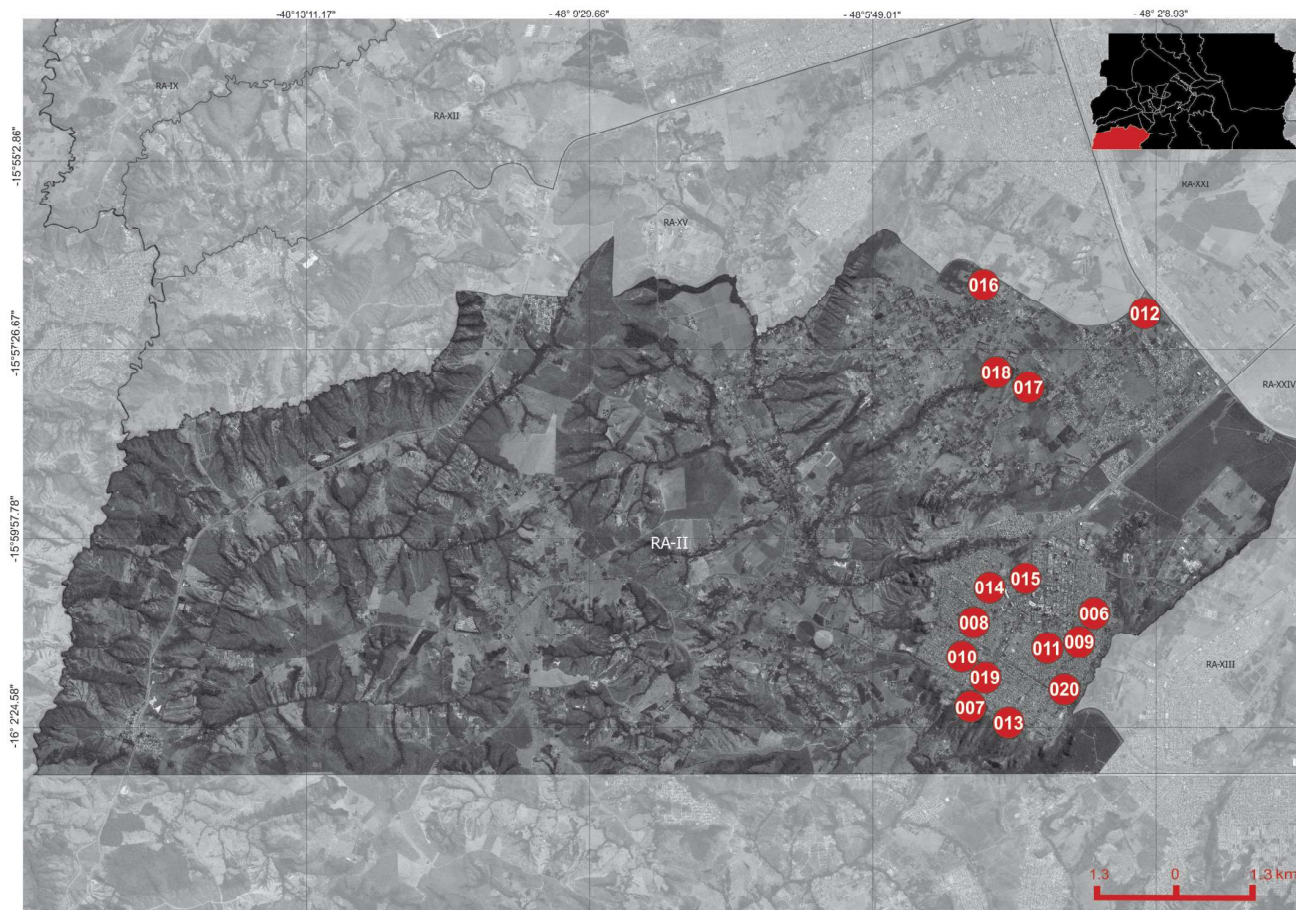
MAPEAMENTO DOS TERREIROS DO DISTRITO FEDERAL DO BRASIL

1A. ETAPA - CARTOGRAFIA BÁSICA




"PESQUISA DO MAPEAMENTO DOS TERREIROS DO DISTRITO FEDERAL DO BRASIL - 1ª. ETAPA CARTOGRAFIA BÁSICA (MAPEAMENTO DOS POVOS E COMUNIDADES TRADICIONAIS DE MATRIZ AFRICANA / 1ª. ETAPA - CARTOGRAFIA DO DISTRITO FEDERAL)"

RA II - GAMA



RA020001006	- Cantinho de Tia Chiquinha da Luz de Oxalá
RA020002007	- Centro Espirita Caboclo Pena Branca
RA020003008	- Ylê Axé Omim Ajaré
RA020004009	- Ilê Axé Oxum e Xangô
RA020005010	- Tenda de Umbanda Pai Xangô Cosme e Damião
RA020006011	- Centro Espirita São Jorge
RA020007012	- Centro Espirita Social Cultural Pai Tomé de Aruanda
RA020008013	- Ilê Axé Omo Ketu Ofa de Prata/ Centro Espirita Ilê Axe Ode Consule/ Sociedade Beneficente Luz Divina
RA020009014	- Cabana da Mãe Benedita
RA020010015	- Terreiro de Candomblé Oxum Obaluaie
RA020011016	- Inzo Hanba Ua Maza Hangolo
RA020012017	- Ylê Ase Okofogyan
RA020013018	- Tumbalê Junçara Filho
RA020014019	- Tenda Espirita Imaculada Conceição
RA020015020	- Ilê Iansã de Ore

Fonte: Ficha Cadastral Federação de Umbanda e Candomblé do DF e Entorno, Brasília - DF, 2017 / Trabalho de Campo da Pesquisa do Mapeamento de Terreiros do DF - Cartografia Básica (MTDFCB), Brasília - DF, 2017. Elaboração: Equipe Básica do MTDFCB, CIGA-Projeto GEOAFRO E-mail: cartografia@unb.br, BSB-DF, 2017. Parceria Institucional: CIGA-UnB/Projeto GEOAFRO\FCP-MINc\Finatec.



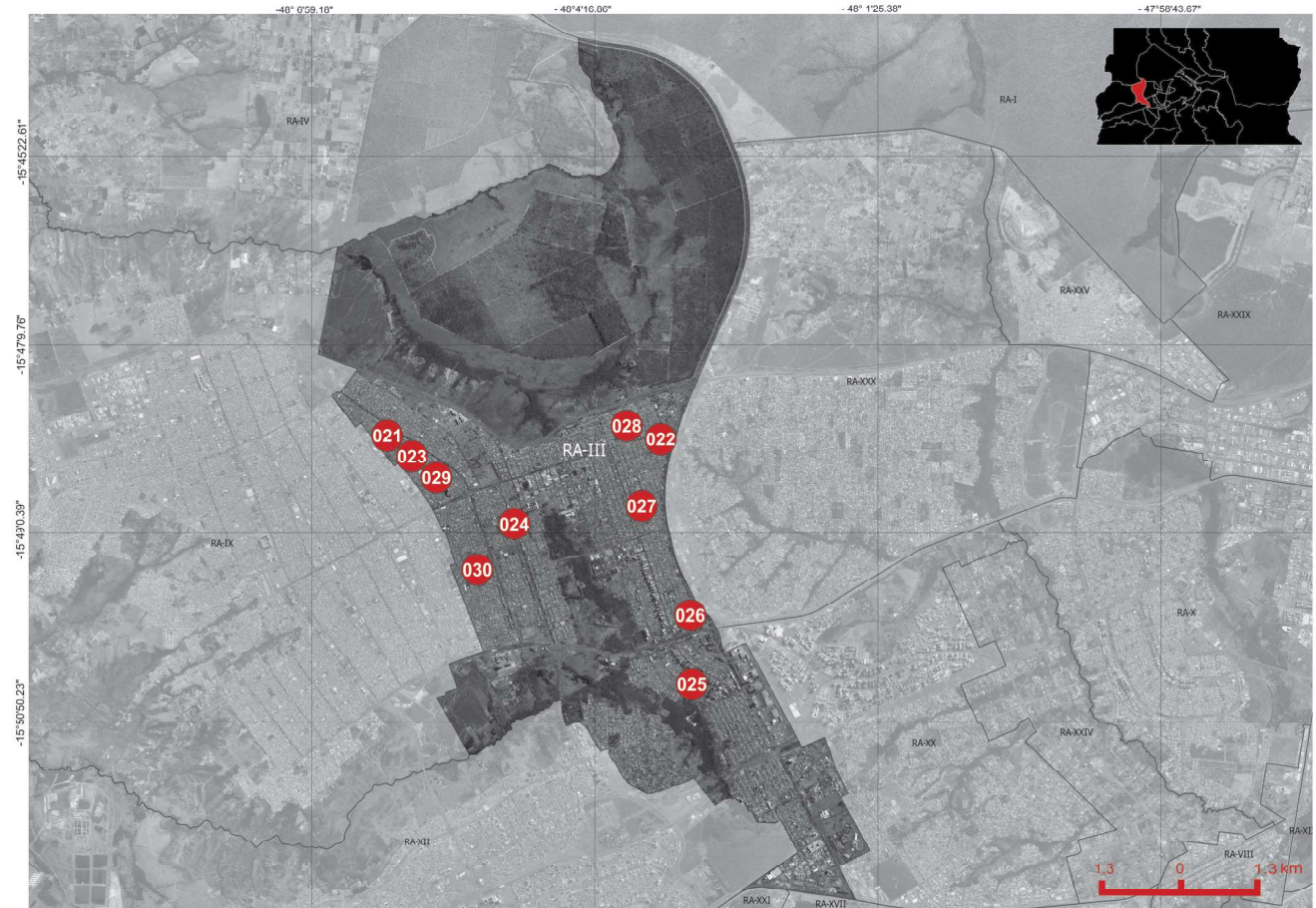
MAPEAMENTO DOS TERREIROS DO DISTRITO FEDERAL DO BRASIL

1A. ETAPA - CARTOGRAFIA BÁSICA



"PESQUISA DO MAPEAMENTO DOS TERREIROS DO DISTRITO FEDERAL DO BRASIL - 1ª. ETAPA CARTOGRAFIA BÁSICA (MAPEAMENTO DOS POVOS E COMUNIDADES TRADICIONAIS DE MATRIZ AFRICANA / 1ª. ETAPA - CARTOGRAFIA DO DISTRITO FEDERAL)"

RA III - TAGUATINGA



RA030001021	- Ibugbe Iborisa Owon Omo Osun
RA030002022	- Tenda Espirita Caboclo Pena Azul
RA030003023	- Centro Espirita Nossa Senhora da Piedade
RA030004024	- Centro Espirita Santa Barbara
RA030005025	- Centro Espirita Vovó Maria Nagô
RA030006026	- Ibugbe Iborisa Owon Omo Osun
RA030007027	- Centro Espirita Organização Espiritualista Brasiliense
RA030008028	- Tenda Espirita São Francisco de Assis
RA030009029	- Centro Espirita Cabana de Iansã
RA030010030	- Centro Espirita de Umbanda Fé, Amor e Caridade

Fonte: Ficha Cadastral Federação de Umbanda e Candomblé do DF e Entorno, Brasília - DF, 2017 / Trabalho de Campo da Pesquisa do Mapeamento de Terreiros do DF - Cartografia Básica (MTDFCB), Brasília - DF, 2017. Elaboração: Equipe Básica do MTDFCB, CIGA-Projeto GEOAFRO E-mail: cartografia@umb.br, BSB-DF, 2017. Parceria Institucional: CIGA-UnB/Projeto GEOAFRO/FCP-MiNC/Finattec.



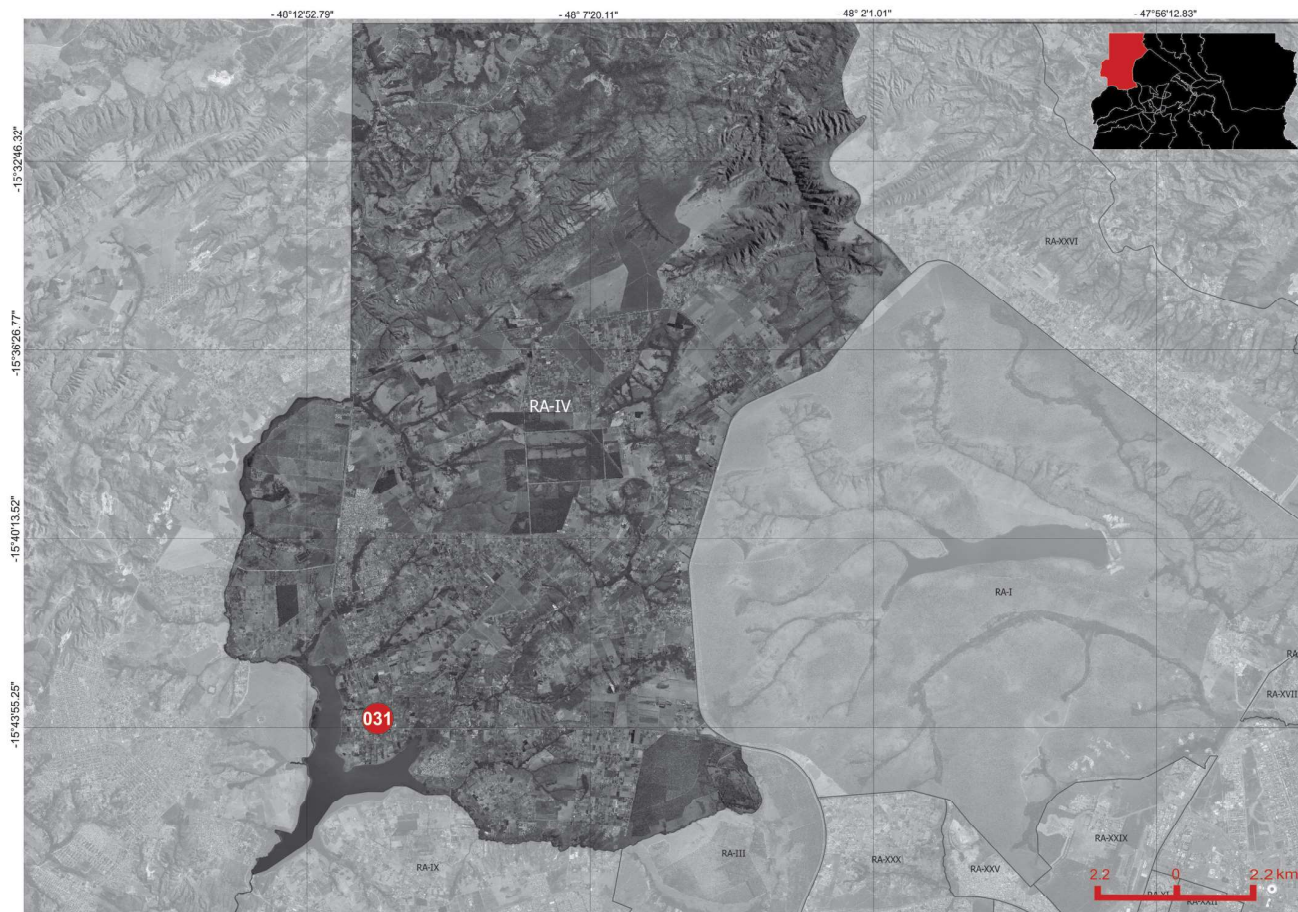
MAPEAMENTO DOS TERREIROS DO DISTRITO FEDERAL DO BRASIL

1ª. ETAPA - CARTOGRAFIA BÁSICA




"PESQUISA DO MAPEAMENTO DOS TERREIROS DO DISTRITO FEDERAL DO BRASIL - 1ª. ETAPA CARTOGRAFIA BÁSICA (MAPEAMENTO DOS POVOS E COMUNIDADES TRADICIONAIS DE MATRIZ AFRICANA / 1ª. ETAPA - CARTOGRAFIA DO DISTRITO FEDERAL)"

RA IV - BRAZLÂNDIA



RA040001031 - Centro Espirita Pai Urubatan

Fonte: Ficha Cadastral Federação de Umbanda e Candomblé do DF e Entorno, Brasília - DF, 2017 / Trabalho de Campo da Pesquisa do Mapeamento de Terreiros do DF - Cartografia Básica (MTDFCB), Brasília - DF, 2017. Elaboração: Equipe Básica do MTDFCB, CIGA-Projeto GEOAFRO E-mail: cartografia@unb.br, BSB-DF, 2017. Parceria Institucional: CIGA-UnB\Projeto GEOAFRO\FCP-MI\Inc\Finatec.



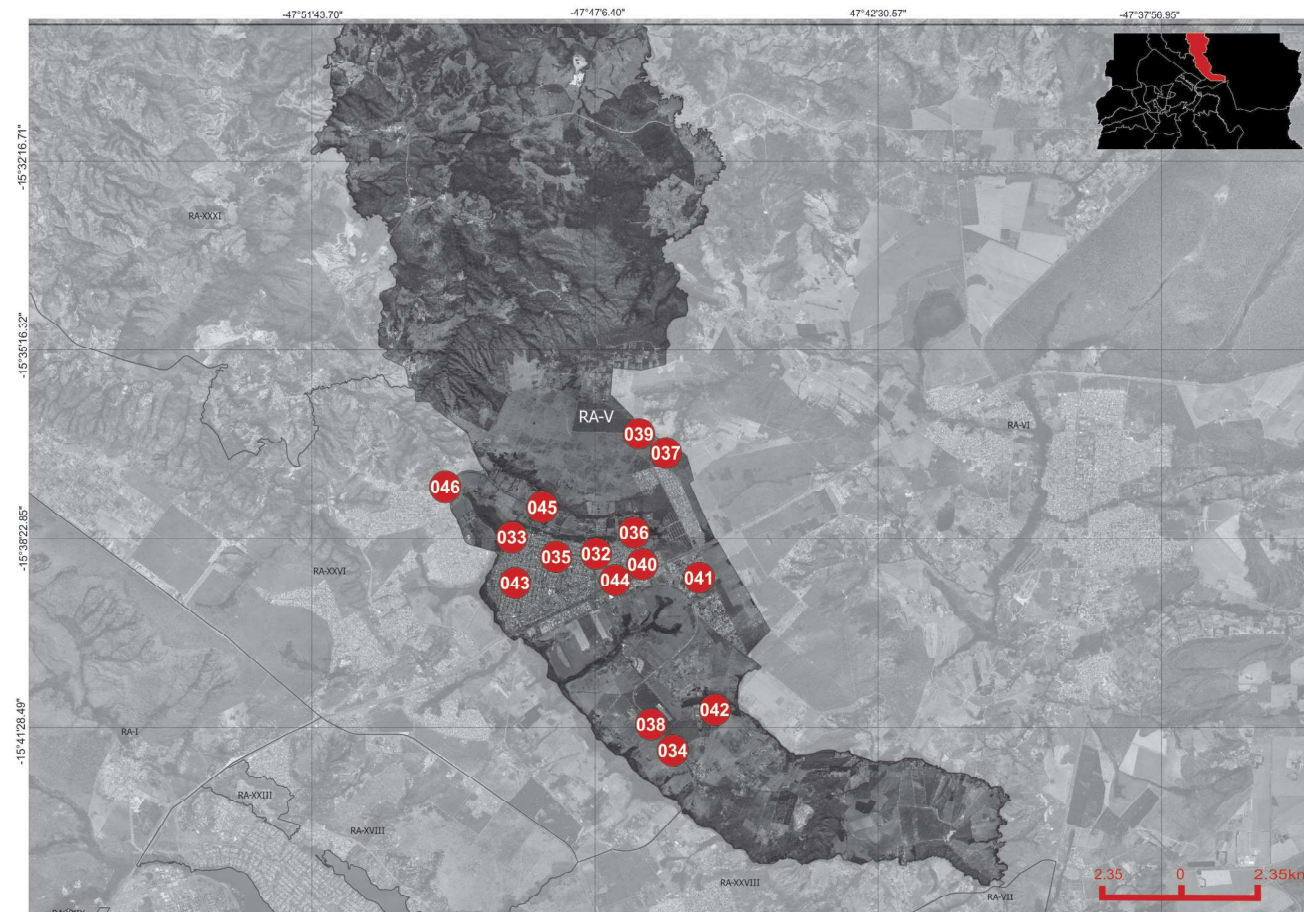
MAPEAMENTO DOS TERREIROS DO DISTRITO FEDERAL DO BRASIL

1A. ETAPA - CARTOGRAFIA BÁSICA




"PESQUISA DO MAPEAMENTO DOS TERREIROS DO DISTRITO FEDERAL DO BRASIL - 1ª. ETAPA CARTOGRAFIA BÁSICA (MAPEAMENTO DOS POVOS E COMUNIDADES TRADICIONAIS DE MATRIZ AFRICANA / 1ª. ETAPA - CARTOGRAFIA DO DISTRITO FEDERAL)"

RA V - SOBRADINHO



RA050001032	- Yilê Axé Xangô Aganjú
RA050002033	- Ilê Jagun Oxum Axé Opó Inle
RA050003034	- Tenda Espirita Ogum Megê
RA050004035	- Tenda Espiritual Mata Virgem e Caboclo Ventania da Mata
RA050005036	- Centro Espirita Cabloco Sete Estrela
RA050006037	- Ilê Ase Oba Torun
RA050007038	- Ilê Ase Sangoniyi
RA050008039	- Fraternidade Espiritualista Arcanjo Yramael
RA050009040	- Centro Espirita Xangô Sambara
RA050010041	- Tenda Espirita Cabocla Jupira das Matas
RA050011042	- Ilê Ase Ayra Dyre
RA050012043	- Tenda de Iemanjá
RA050013044	- Centro Espirita Zé Piliintra
RA050014045	- Casa Grande de Ogum
RA050015046	- Ilê Axé T'Oyá/Casa de candomblé Djedje Mahin

Fonte: Ficha Cadastral Federação de Umbanda e Candomblé do DF e Entorno, Brasília - DF, 2017 / Trabalho de Campo da Pesquisa do Mapeamento de Terreiros do DF - Cartografia Básica (MTDFCB), Brasília - DF, 2017. Elaboração: Equipe Básica do MTDFCB, CIGA-Projeto GEOAFRO E-mail: cartografia@unb.br, BSB-DF, 2017. Parceria Institucional: CIGA-UnB\Projeto GEOAFRO\FCP-MINc\Finatéc.



MAPEAMENTO DOS TERREIROS DO DISTRITO FEDERAL DO BRASIL

1ª. ETAPA - CARTOGRAFIA BÁSICA




"PESQUISA DO MAPEAMENTO DOS TERREIROS DO DISTRITO FEDERAL DO BRASIL - 1ª. ETAPA CARTOGRAFIA BÁSICA (MAPEAMENTO DOS POVOS E COMUNIDADES TRADICIONAIS DE MATRIZ AFRICANA / 1ª. ETAPA - CARTOGRAFIA DO DISTRITO FEDERAL)"

RA VI - PLANALTINA



RA060001047	- Centro Espirita Oxosse 7 Estrela
RA060002048	- Tenda Caboclo Tupinambá
RA060003049	- Associação Tenda Espirita Congo do Ouro / Asé Sonti Afenti Oyábale Xoroquê - Pai Dudu
RA060004050	- Centro Espirita Caboclo Gentil
RA060005051	- Tenda São Geronimo da Cachoeiras
RA060006052	- Ilê Asê Eiyelê Ogê/Aldeia Pena Azul
RA060007053	- Ordem Iniciática Cruzeiro Divino
RA060008054	- Ilê Axe Omo Ora Xaxara de Prata – Casa dos Filhos do Sol
RA060009055	- Ilê Odé Axé Opó Inlé
RA060010056	- Centro de Umbanda Cavaleiros de Ogum - CUCO
RA060011057	- Ilê Axe Oya Bale
RA060012058	- Ilê Axé Iemanjá Oguntê/Ilê Asé Omin Owinka
RA060013059	- Nzu Kia Angurucemavulu (Filhos do Bate-folhinha do DF)
RA060014060	- Kwe Dan Falu Meji
RA060015061	- Tenda de Oxala
RA060016062	- Centro Espirita Santa Barbara
RA060017063	- Centro Espirita Nossa Senhora de Fatima
RA060018064	- Templo de Umbanda Caboclo Pena Branca Nascente do Sol
RA060019065	- Templo de Orixá Ifá Aje
RA060020066	- Ylê Asê Obá T'Oyó
RA060021067	- Sejã Unqwuê Sobó
RA060022068	- Centro Espirita Zé Pulintra
RA060023069	- Centro Espirita do Oxosi
RA060024070	- Isê Ase Oyá Odé Omim Alé
RA060025071	- Isê Asê Oxum Opó Oyá Onira

Fonte: Ficha Cadastral Federação de Umbanda e Candomblé do DF e Entorno, Brasília - DF, 2017 / Trabalho de Campo da Pesquisa do Mapeamento de Terreiros do DF - Cartografia Básica (MTDFCB), Brasília - DF, 2017. Elaboração: Equipe Básica do MTDFCB, CIGA-Projeto GEOAFRO E-mail: cartografia@umb.br, BSB-DF, 2017. Parceria Institucional: CIGA-UnB/Projeto GEOAFRO/FCP-MINc/Finatéc.



MAPEAMENTO DOS TERREIROS DO DISTRITO FEDERAL DO BRASIL

1A. ETAPA - CARTOGRAFIA BÁSICA



"PESQUISA DO MAPEAMENTO DOS TERREIROS DO DISTRITO FEDERAL DO BRASIL - 1ª. ETAPA CARTOGRAFIA BÁSICA (MAPEAMENTO DOS POVOS E COMUNIDADES TRADICIONAIS DE MATRIZ AFRICANA / 1ª. ETAPA - CARTOGRAFIA DO DISTRITO FEDERAL)"

RA VII - PARANOÁ



RA070001072	-----
RA070002073	- Tenda Espiritual Zé Pilintra
RA070003074	- Templo Espiritual Pai Joaquim das Cachoenas
RA070004075	- Centro Espirita Caboclo Cobra Coral
RA070005076	- Templo Indiano Universal
RA070006077	- Centro Espirita Caboclo Boiadeiro da Mare
RA070007078	- Tenda Espirita Ebami Eliane
RA070008079	- Centro Espirita Sao Jorge Guerreiro e Rei Ricardino
RA070009080	- Tenda Espirita Caboclo Tupinambá
RA070010081	- Ilê Axé Oya Bagã

Fonte: Ficha Cadastral Federação de Umbanda e Candomblé do DF e Entorno, Brasília - DF, 2017 / Trabalho de Campo da Pesquisa do Mapeamento de Terreiros do DF - Cartografia Básica (MTDFCB), Brasília - DF, 2017. Elaboração: Equipe Básica do MTDFCB, CIGA-Projeto GEOAFRO E-mail: cartografia@unb.br, BSB-DF, 2017. Parceria Institucional: CIGA-UnB\Projeto GEOAFRO\FCP-MINC\Finatec.



MAPEAMENTO DOS TERREIROS DO DISTRITO FEDERAL DO BRASIL

1ª. ETAPA - CARTOGRAFIA BÁSICA



"PESQUISA DO MAPEAMENTO DOS TERREIROS DO DISTRITO FEDERAL DO BRASIL - 1ª. ETAPA CARTOGRAFIA BÁSICA (MAPEAMENTO DOS POVOS E COMUNIDADES TRADICIONAIS DE MATRIZ AFRICANA / 1ª. ETAPA - CARTOGRAFIA DO DISTRITO FEDERAL)"

RA VIII - NÚCLEO BANDEIRANTE



RA080001082	Centro de Umbanda Pai Francisco / Associação Espirita Pai Francisco Fé Amor e Caridade
RA080002083	Centro Espirita Lage Grande / Nzo Ndembua Nzambi
RA080003084	Tenda Espirita São Jerônimo

Fonte: Ficha Cadastral Federação de Umbanda e Candomblé do DF e Entorno, Brasília - DF, 2017 / Trabalho de Campo da Pesquisa do Mapeamento de Terreiros do DF - Cartografia Básica (MTDFCB), Brasília - DF, 2017. Elaboração: Equipe Básica do MTDFCB, CIGA-Projeto GEOAFRO E-mail: cartografa@unb.br, BsB-DF, 2017. Parceria Institucional: CIGA-UnB/Projeto GEOAFRO/FCP-MINC./Finattec.



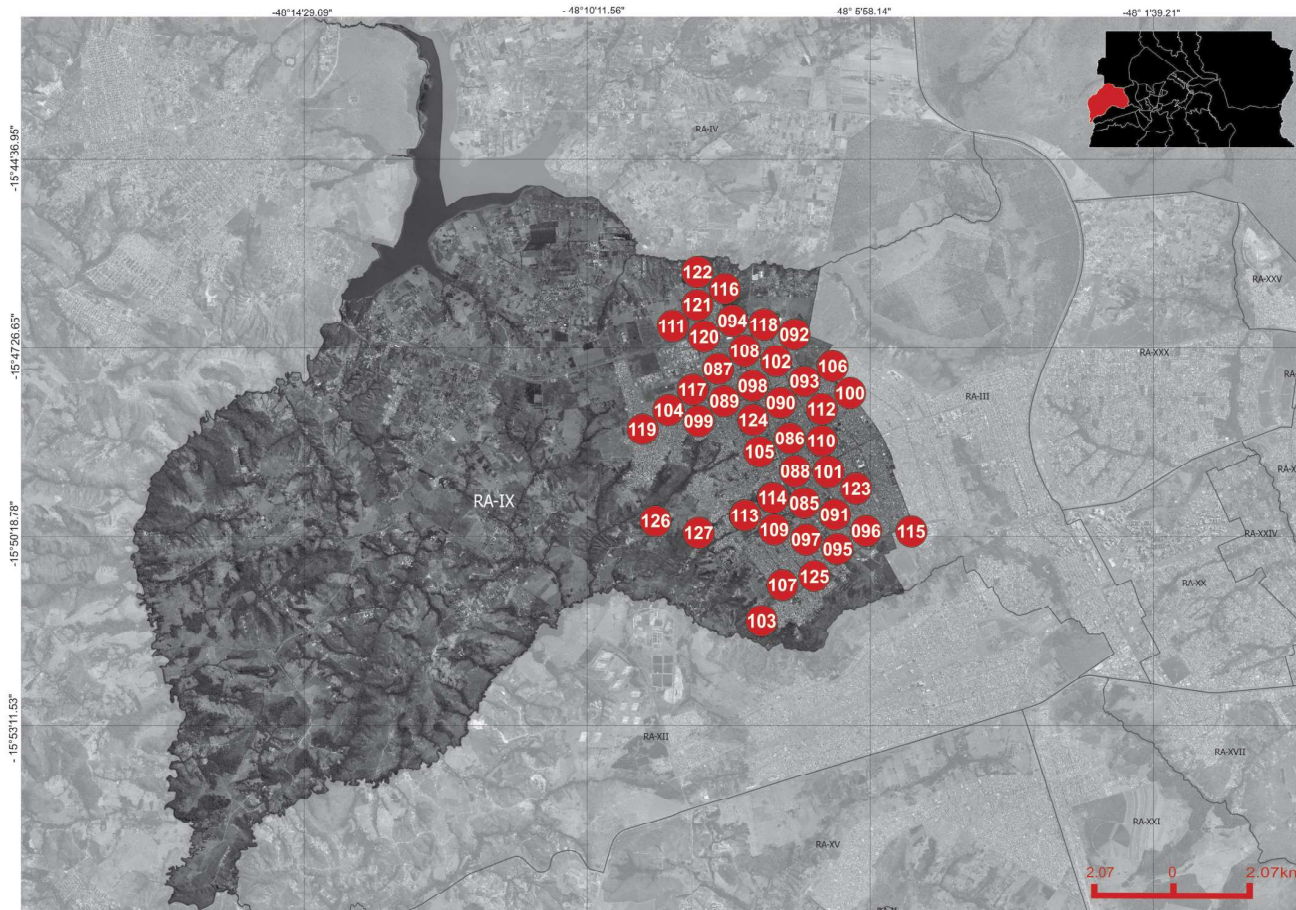
MAPEAMENTO DOS TERREIROS DO DISTRITO FEDERAL DO BRASIL

1A. ETAPA - CARTOGRAFIA BÁSICA




"PESQUISA DO MAPEAMENTO DOS TERREIROS DO DISTRITO FEDERAL DO BRASIL - 1ª. ETAPA CARTOGRAFIA BÁSICA (MAPEAMENTO DOS POVOS E COMUNIDADES TRADICIONAIS DE MATRIZ AFRICANA / 1ª. ETAPA - CARTOGRAFIA DO DISTRITO FEDERAL)"

RA IX - CEILÂNDIA



RA090001085 - Centro Espirita Xango e Iemanjá	RA090023107 - Centro Espirita Caboclo Junco Verde
RA090002086 - Centro Espirita Cobra Coral	RA090024108 - Centro Espirita Nossa Senhora da Piedade
RA090003087 - Tenda Espiritual de Nanañ e Ogum	RA090025109 - Ilê Ifê Imoi D'Osun Omimsileui
RA090004088 - Centro Espirita Ogum Guerreiro	RA090026110 - Centro Espirita Caboclo Sete Leguas Bugi Bua e Cigano
RA090005089 - Centro Espirita Nossa Senhora do Carmo	RA090027111 - Terreiro Mutalambô de Mãe Zezé
RA090006090 - Casa de Caridade Umbandista Pai Pedro	RA090028112 - Kwe Sogbo Adan
RA090007091 - Congregação Espirita Sete Encruzilhada	RA090029113 - Ilê Asé Ijênà Atí Olófá Omí
RA090008092 - Centro Espirita Ylê Obá	RA090030114 - Ylê Ase Citomei (Casa de Osaguián)
RA090009093 - Centro Espirita Comunitario Pai Joaquim de Aruanda	RA090031115 - Ilê Axe Omo Ode Iboalama
RA090010094 - Abassá Ogum Tayo	RA090032116 - Centro Espirita Vovô Maria Conga
RA090011095 - Centro Espirita Cabocla Jurema	RA090033117 - Terreiro do Vô Congo
RA090012096 - Seara Espirita de Umbanda Ogum Oxosse e Xangô	RA090034118 - Ilê Aşé Ode Mare
RA090013097 - Tenda Espiritual Pai Benedito das Almas	RA090035119 - Ilê Axé Yansã de Balé
RA090014098 - Tenda Espiritual 7 Orixás	RA090036120 - Centro Espirita Pai João da Mata Virgem e Caboclo Tupinambá
RA090015099 - Centro Espirita Reino dos Orixás	RA090037121 - Abaluaiê Oxum
RA090016100 - Centro Espirita Luz e Verdade Cabocla Jurema / Ilê Ase Ode Onisequm	RA090038122 - Tenda Espirita Caboclo Boiadeira
RA090017101 - Associação Espirita Pai Cambinda - ASSEPAC	RA090039123 - Centro Espirita Vovô Cambina de Arunda e Mestre Zé Pilintra das Almas
RA090018102 - Centro Espirita Caminheiros de ST. Antônio de Pádua - CECSAP	RA090040124 - Centro Espirita Ogun Iara
RA090019103 - Corte da Planta Myllegý - Chácara do Pai Jorge de Oxossi	RA090041125 - Centro Espirita Nossa Senhora Aparecida
RA090020104 - Congregação Mestre Zé Pilintra	RA090042126 - Tenda Umbandista Congregação Valor Divino
RA090021105 - Centro Beneficente e Caridade Oxosse Urubatan	RA090043127 - Centro Espirita Rei Tranca Rua da Encruzadas Ilê Axe de Oxala
RA090022106 - Centro Espirita Caboclo Peri	

Fonte: Ficha Cadastral Federação de Umbanda e Candomblé do DF e Entorno, Brasília - DF, 2017 / Trabalho de Campo da Pesquisa do Mapeamento de Terreiros do DF - Cartografia Básica (MTDFCB), Brasília - DF, 2017. Elaboração: Equipe Básica do MTDFCB, CIGA-Projeto GEOAFRO E-mail: cartografia@unb.br, BSB-DF, 2017. Parceria Institucional: CIGA-UnB/Projeto GEOAFRO/FCP-MINc./Finatéc.



MAPEAMENTO DOS TERREIROS DO DISTRITO FEDERAL DO BRASIL

1A. ETAPA - CARTOGRAFIA BÁSICA



"PESQUISA DO MAPEAMENTO DOS TERREIROS DO DISTRITO FEDERAL DO BRASIL - 1ª. ETAPA CARTOGRAFIA BÁSICA (MAPEAMENTO DOS POVOS E COMUNIDADES TRADICIONAIS DE MATRIZ AFRICANA / 1ª. ETAPA - CARTOGRAFIA DO DISTRITO FEDERAL)"

RA X - GUARÁ



RA100001128	Centro Espirita Caboclo Serra Negra de Umbanda
RA100002129	Templo Espiritualista Umbandista É Tempo de Unir – TEUTU
RA100003130	Ilê Omin Asé Osagyan
RA100004131	Ilê Asé Obaluwaye Azanssun - CCAB
RA100005132	Centro Espirita Recanto do Pai Benedito
RA100006133	Centro Espirita Caboclo Tupinambá

Fonte: Ficha Cadastral Federação de Umbanda e Candomblé do DF e Entorno, Brasília - DF, 2017 / Trabalho de Campo da Pesquisa do Mapeamento de Terreiros do DF - Cartografia Básica (MTDFCB), Brasília - DF, 2017. Elaboração: Equipe Básica do MTDFCB, CIGA-Projeto GEOAFRO E-mail: cartografia@unb.br, BsB-DF, 2017. Parceria Institucional: CIGA-UnB/Projeto GEOAFRO/FCP-MINC./Finatec.



MAPEAMENTO DOS TERREIROS DO DISTRITO FEDERAL DO BRASIL

1A. ETAPA - CARTOGRAFIA BÁSICA




"PESQUISA DO MAPEAMENTO DOS TERREIROS DO DISTRITO FEDERAL DO BRASIL - 1ª. ETAPA CARTOGRAFIA BÁSICA (MAPEAMENTO DOS POVOS E COMUNIDADES TRADICIONAIS DE MATRIZ AFRICANA / 1ª. ETAPA - CARTOGRAFIA DO DISTRITO FEDERAL)"

RA XI -CRUZEIRO



RA110001134 - Portal de Oxalá

Fonte: Ficha Cadastral Federação de Umbanda e Candomblé do DF e Entorno, Brasília - DF, 2017 / Trabalho de Campo da Pesquisa do Mapeamento de Terreiros do DF - Cartografia Básica (MTDFCB), Brasília - DF, 2017. Elaboração: Equipe Básica do MTDFCB, CIGA-Projeto GEOAFRO E-mail: cartografia@unb.br, BSB-DF, 2017. Parceria Institucional: CIGA-UnB/Projeto GEOAFRO/FCP-MINc./Finatec.



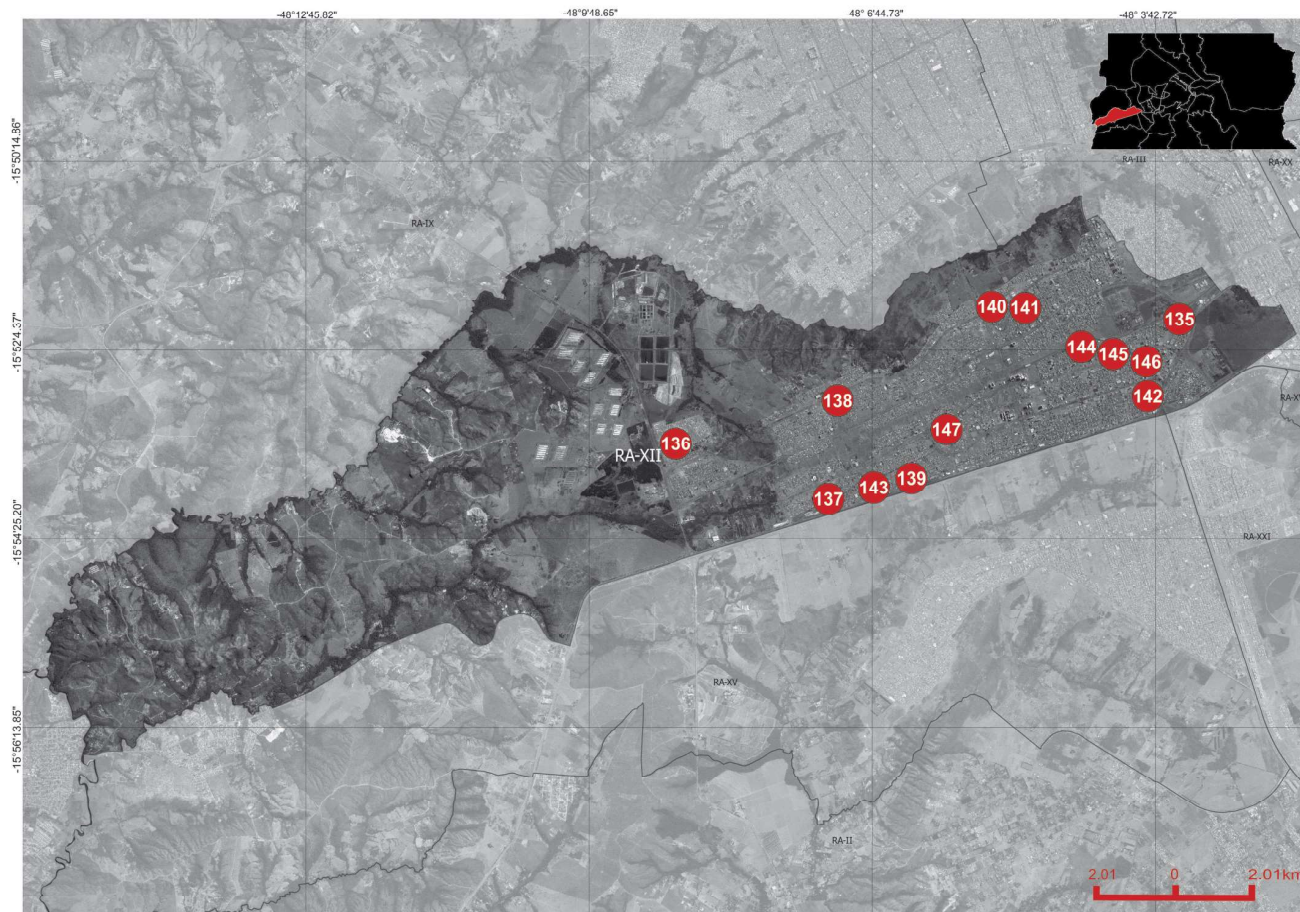
MAPEAMENTO DOS TERREIROS DO DISTRITO FEDERAL DO BRASIL

1ª. ETAPA - CARTOGRAFIA BÁSICA



"PESQUISA DO MAPEAMENTO DOS TERREIROS DO DISTRITO FEDERAL DO BRASIL - 1ª. ETAPA CARTOGRAFIA BÁSICA (MAPEAMENTO DOS POVOS E COMUNIDADES TRADICIONAIS DE MATRIZ AFRICANA / 1ª. ETAPA - CARTOGRAFIA DO DISTRITO FEDERAL)"

RA XII - SAMAMBAIA



RA120001135	- Tenda Espirita Vovó Maria Conga
RA120002136	- Yle Axe Ode Omi Onira
RA120003137	- Templo Espiritual da Rosa Branca
RA120004138	- Centro Espirita Xangô 7 Pedreiras
RA120005139	- Sociedade Beneficiente Afro - Brasileiro Egbé Omoín Ase Oya
RA120006140	- Centro Espirita Santa Bárbara
RA120007141	- Ilê Alaaketu Àṣẹ̀ Òiyà Funinikà - ASSOIYA
RA120008142	- Kwe Oya Sogy
RA120009143	- Ilê Ase Omi Dandarewa
RA120010144	- Ebatí Nítí Oluwa Alaiye
RA120011145	- Casa de Jurema Mestre José Pilintra
RA120012146	- Kwe Oya Ya Bum Yame
RA120013147	- Tenda Espirita Caboclo 7 - Montanha



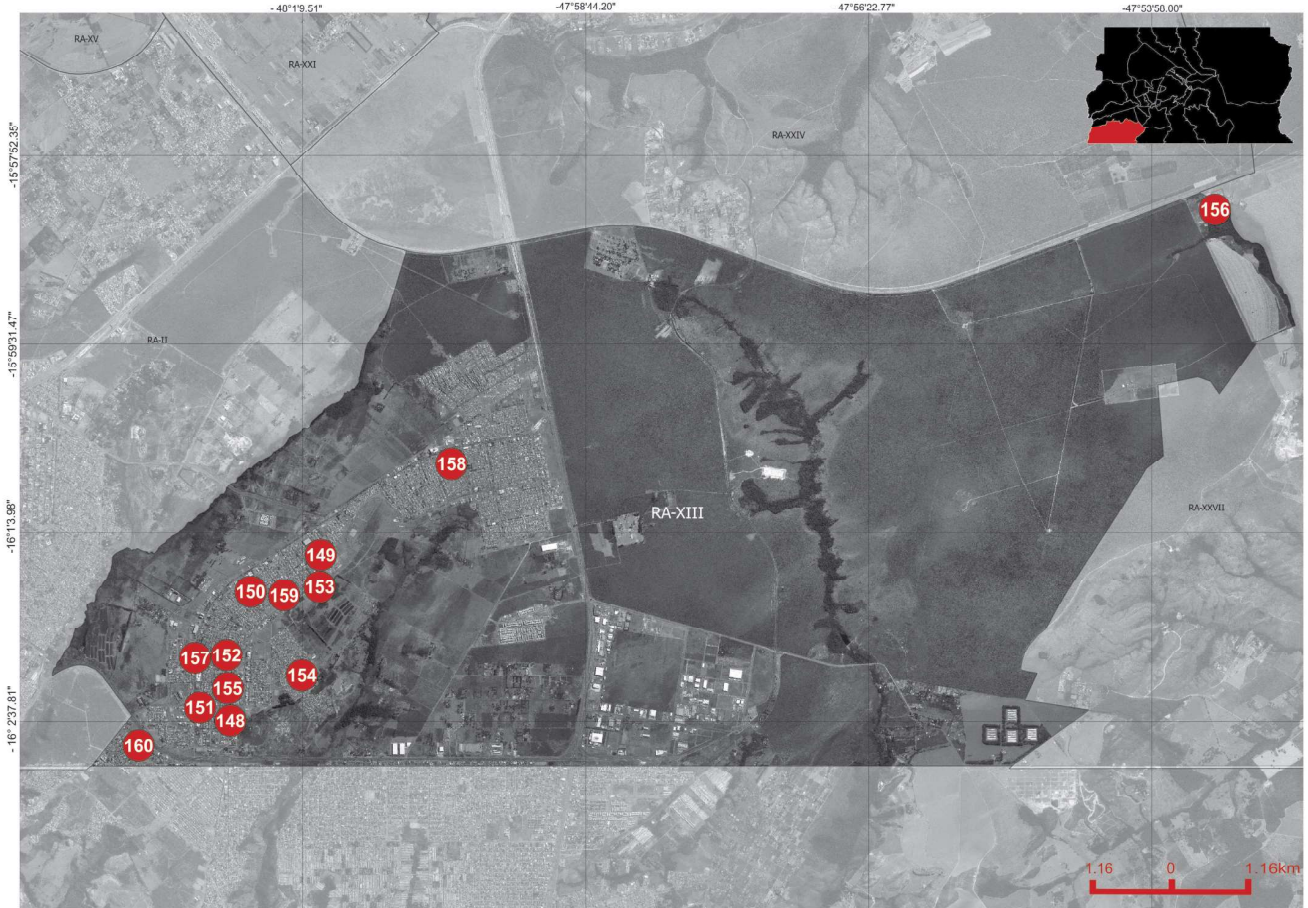
MAPEAMENTO DOS TERREIROS DO DISTRITO FEDERAL DO BRASIL

1A. ETAPA - CARTOGRAFIA BÁSICA




"PESQUISA DO MAPEAMENTO DOS TERREIROS DO DISTRITO FEDERAL DO BRASIL - 1ª. ETAPA CARTOGRAFIA BÁSICA (MAPEAMENTO DOS POVOS E COMUNIDADES TRADICIONAIS DE MATRIZ AFRICANA / 1ª. ETAPA - CARTOGRAFIA DO DISTRITO FEDERAL)"

RA XIII - SANTA MARIA



RA130001148	- Casa de Unzila
RA130002149	- Centro Espírita Vovó Rita do Cruzeiro das Almas
RA130003150	- Cantinho dos Pretovelho, Paz, Amor, Caridade na Luz de Oxalá
RA130004151	- Centro Espírita Caboclo Gira Mundo
RA130005152	- ----
RA130006153	- Centro Espírita Gentil Guerreiro / Ilê Axé Ogum Toperinan e Oya Togum
RA130007154	- Baquiço de Matamba
RA130008155	- Centro Espírita Vovó Cambina de Angola e Caboclo Sultão Vigia
RA130009156	- Vereda da Luz Casa Espiritual
RA130010157	- Centro Espírita Vovó Cambina e Cigana do Oriente
RA130011158	- Ilê Axé Oxum Apará e Vovó Justina de Aruanda / Casa de Mãe Creusa
RA130012159	- Ilê Axe Xangô Baru Oyá Popô
RA130013160	- Centro Espírita de Umbanda Cabocla Jurema Indaia

Fonte: Ficha Cadastral Federação de Umbanda e Candomblé do DF e Entorno, Brasília - DF, 2017 / Trabalho de Campo da Pesquisa do Mapeamento de Terreiros do DF - Cartografia Básica (MTDFCB), Brasília - DF, 2017. Elaboração: Equipe Básica do MTDFCB, CIGA-Projeto GEOAFRO E-mail: cartografia@unb.br, BSB-DF, 2017. Parceria Institucional: CIGA-UnB/Projeto GEOAFRO/FCP-MINc./Finatec.



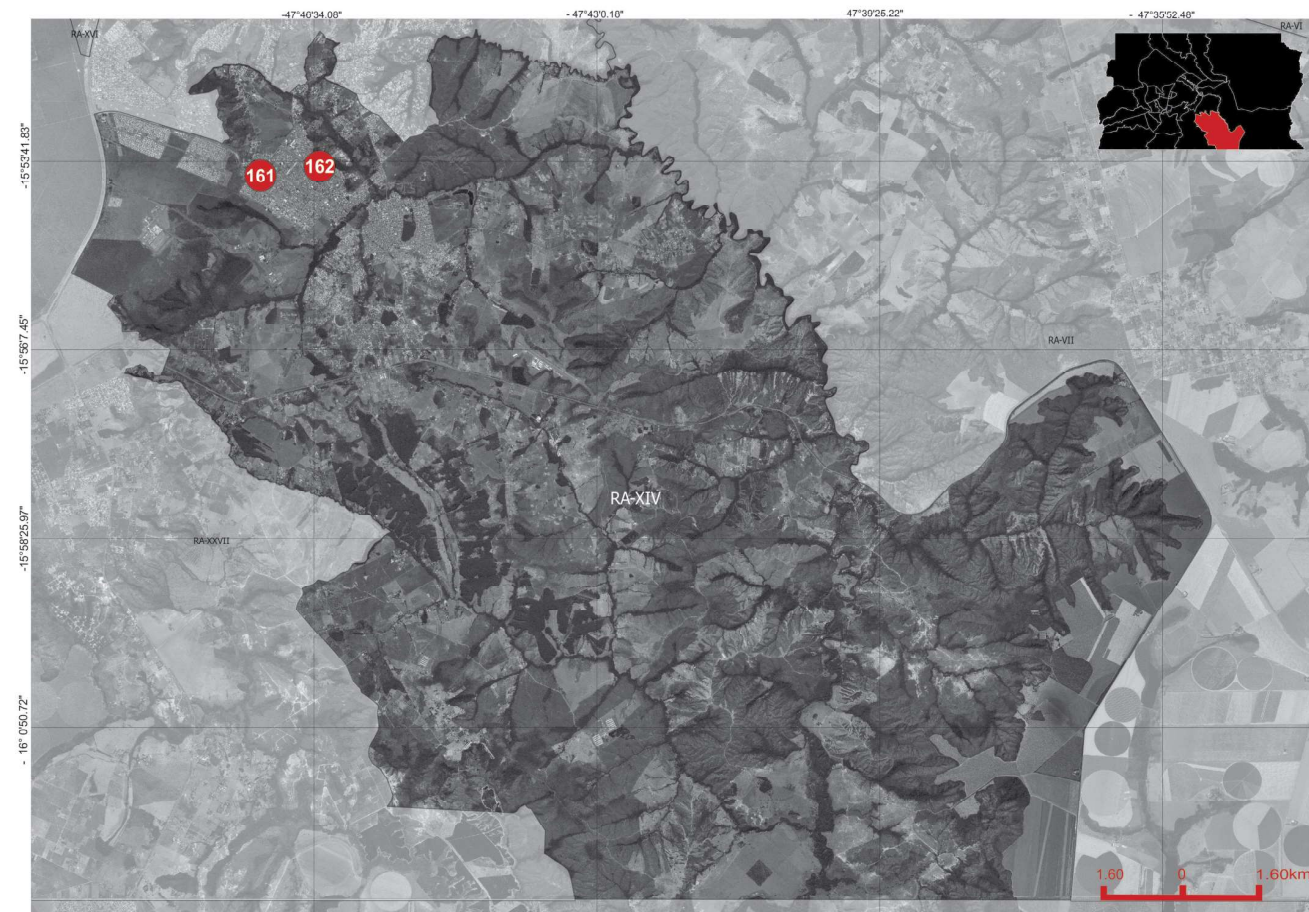
MAPEAMENTO DOS TERREIROS DO DISTRITO FEDERAL DO BRASIL

1ª. ETAPA - CARTOGRAFIA BÁSICA



"PESQUISA DO MAPEAMENTO DOS TERREIROS DO DISTRITO FEDERAL DO BRASIL - 1ª. ETAPA CARTOGRAFIA BÁSICA (MAPEAMENTO DOS POVOS E COMUNIDADES TRADICIONAIS DE MATRIZ AFRICANA / 1ª. ETAPA - CARTOGRAFIA DO DISTRITO FEDERAL)"

RA XIV - SÃO SEBASTIÃO



RA140001161 - Casa da Sabedoria
RA140002162 - Tenda Espirita Xangô e Iemanjá

Fonte: Ficha Cadastral Federação de Umbanda e Candomblé do DF e Entorno, Brasília - DF, 2017 / Trabalho de Campo da Pesquisa do Mapeamento de Terreiros do DF - Cartografia Básica (MTDFCB), Brasília - DF, 2017. Elaboração: Equipe Básica do MTDFCB, CIGA-Projeto GEOAFRO E-mail: cartografia@unb.br, BSB-DF, 2017. Parceria Institucional: CIGA-UnB/Projeto GEOAFRO\FCP-MINC.\Finatéc.



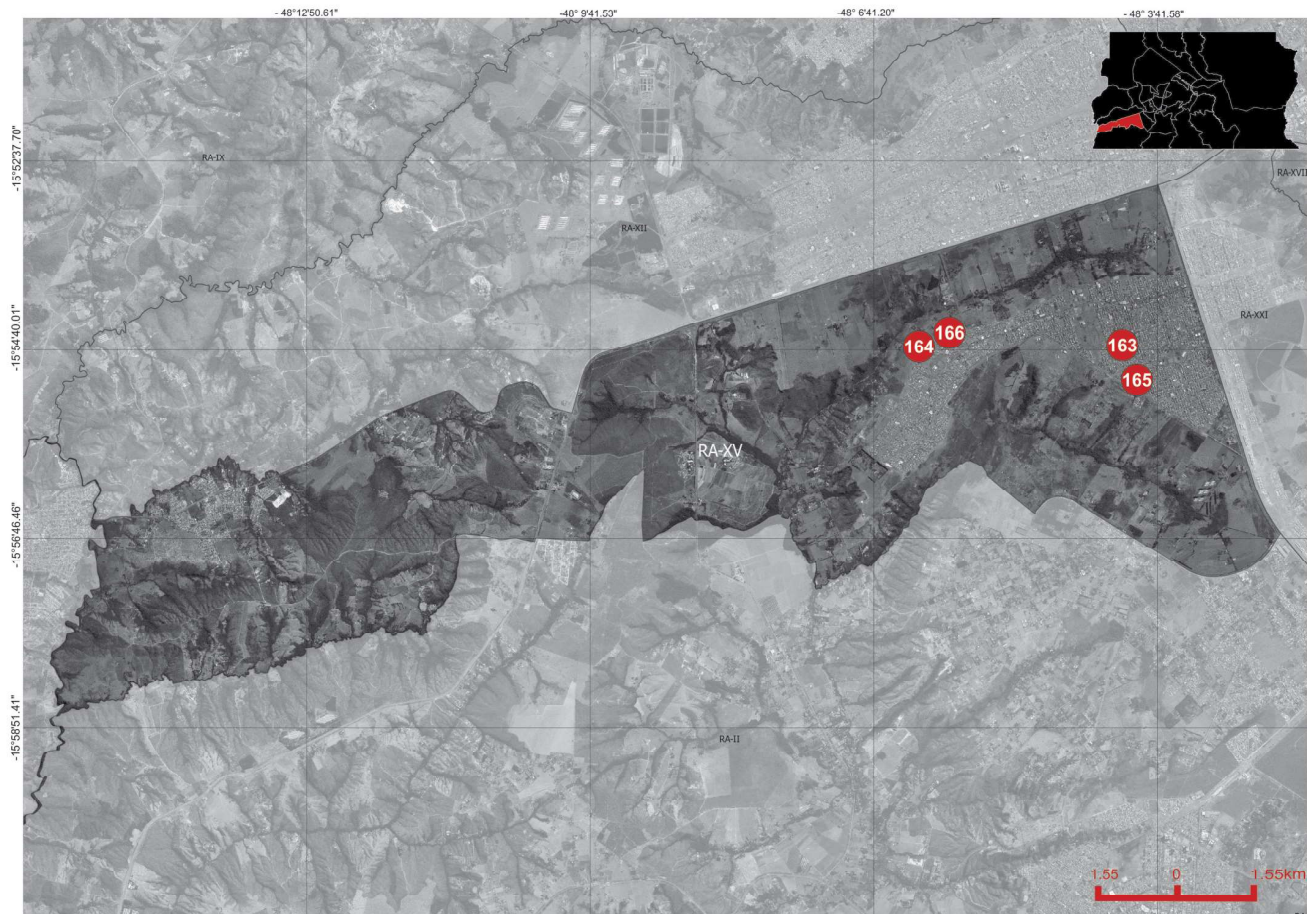
MAPEAMENTO DOS TERREIROS DO DISTRITO FEDERAL DO BRASIL

1A. ETAPA - CARTOGRAFIA BÁSICA




"PESQUISA DO MAPEAMENTO DOS TERREIROS DO DISTRITO FEDERAL DO BRASIL - 1ª. ETAPA CARTOGRAFIA BÁSICA (MAPEAMENTO DOS POVOS E COMUNIDADES TRADICIONAIS DE MATRIZ AFRICANA / 1ª. ETAPA - CARTOGRAFIA DO DISTRITO FEDERAL)"

RA XV - RECANTO DAS EMAS



RA150001163	Abassá Obirinã Ogum Odé Oya
RA150002164	Centro Espirita Pai Joaquim de Aruanda e Vovó Cambina
RA150003165	Centro Espirita Bojadero Emanuel
RA150004166	Centro Espirita Cabocla Janaina

Fonte: Ficha Cadastral Federação de Umbanda e Candomblé do DF e Entorno, Brasília - DF, 2017 / Trabalho de Campo da Pesquisa do Mapeamento de Terreiros do DF - Cartografia Básica (MTDFCB), Brasília - DF, 2017. Elaboração: Equipe Básica do MTDFCB, CIGA-Projeto GEOAFRO E-mail: cartografia@unb.br, BSB-DF, 2017. Parceria Institucional: CIGA-UnB\Projeto GEOAFRO\FCP-MInC.\Finatéc.



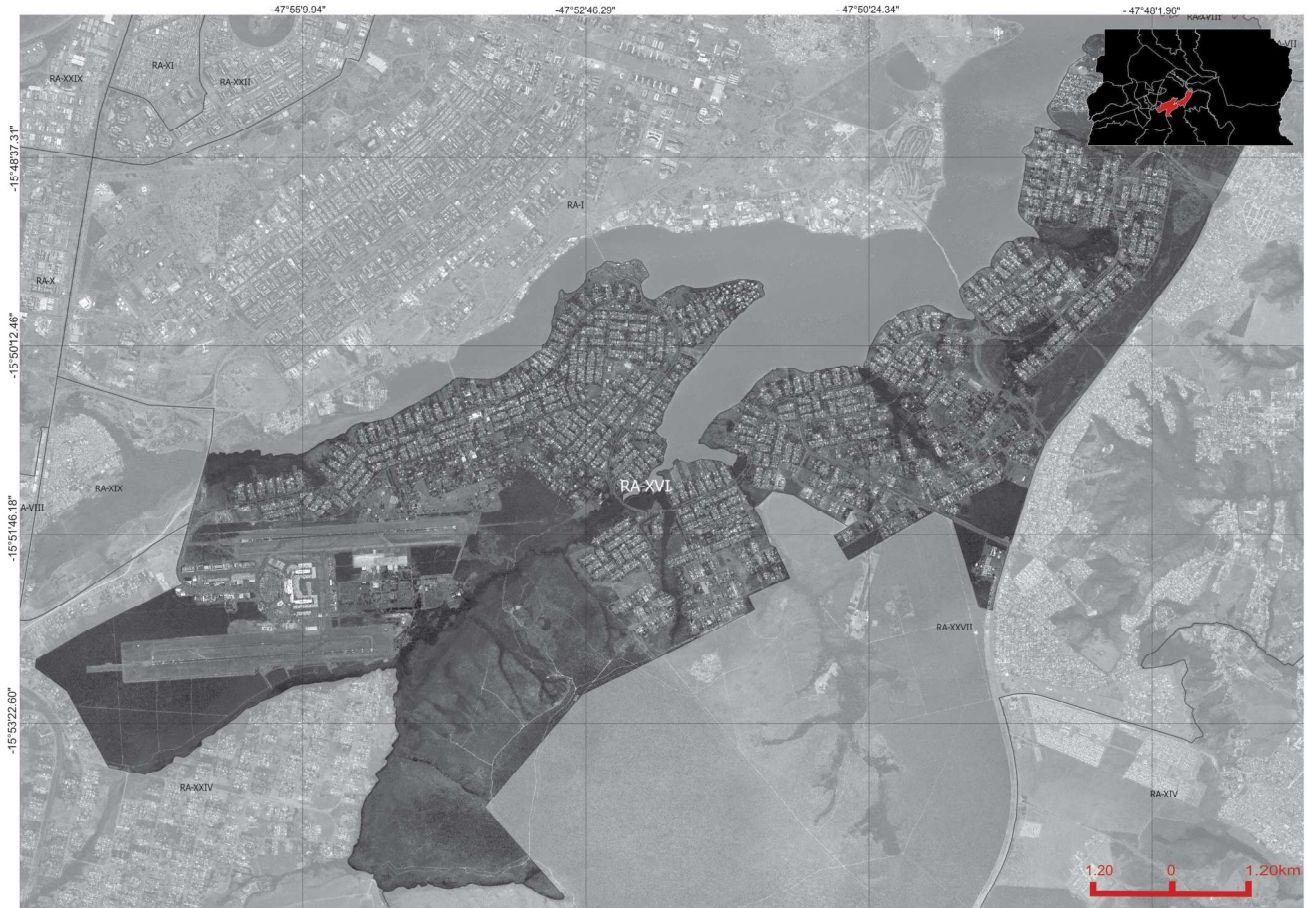
MAPEAMENTO DOS TERREIROS DO DISTRITO FEDERAL DO BRASIL

1ª. ETAPA - CARTOGRAFIA BÁSICA




"PESQUISA DO MAPEAMENTO DOS TERREIROS DO DISTRITO FEDERAL DO BRASIL - 1ª. ETAPA CARTOGRAFIA BÁSICA (MAPEAMENTO DOS POVOS E COMUNIDADES TRADICIONAIS DE MATRIZ AFRICANA / 1ª. ETAPA - CARTOGRAFIA DO DISTRITO FEDERAL)"

RA XVI - LAGO SUL



SEM REGISTRO NESTE MOMENTO HISTÓRICO ATUAL

Fonte: Ficha Cadastral Federação de Umbanda e Candomblé do DF e Entorno, Brasília - DF. 2017 / Trabalho de Campo da Pesquisa do Mapeamento de Terreiros do DF - Cartografia Básica (MTDFCB), Brasília - DF. 2017. Elaboração: Equipe Básica do MTDFCB, CIGA-Projeto GEOAFRO E-mail: cartografia@unb.br, Bsb-DF, 2017. Parceria Institucional: CIGA-UnB\Projeto GEOAFRO\FCP-MIInc.\Finatéc.



MAPEAMENTO DOS TERREIROS DO DISTRITO FEDERAL DO BRASIL

1A. ETAPA - CARTOGRAFIA BÁSICA




"PESQUISA DO MAPEAMENTO DOS TERREIROS DO DISTRITO FEDERAL DO BRASIL - 1ª. ETAPA CARTOGRAFIA BÁSICA (MAPEAMENTO DOS POVOS E COMUNIDADES TRADICIONAIS DE MATRIZ AFRICANA / 1ª. ETAPA - CARTOGRAFIA DO DISTRITO FEDERAL)"

RA XVII - RIACHO FUNDO I



RA170001167	- Centro Espeirta Caboclo Pena Azul
RA170002168	- Ile Aşé Opó Oyá Onilawô
RA170003169	- Associação Tenda Espirita Vovo Camilo
RA170004170	- Centro Espirita Comunitário Caboclo Boiadero da Jurema

Fonte: Ficha Cadastral Federação de Umbanda e Candomblé do DF e Entorno, Brasília - DF, 2017 / Trabalho de Campo da Pesquisa do Mapeamento de Terreiros do DF - Cartografia Básica (MTDFCB), Brasília - DF, 2017. Elaboração: Equipe Básica do MTDFCB, CIGA-Projeto GEOAFRO E-mail: cartografia@unb.br, Bsb-DF, 2017. Parceria Institucional: CIGA-UnB\Projeto GEOAFRO\FCP-MINc\Finatec.



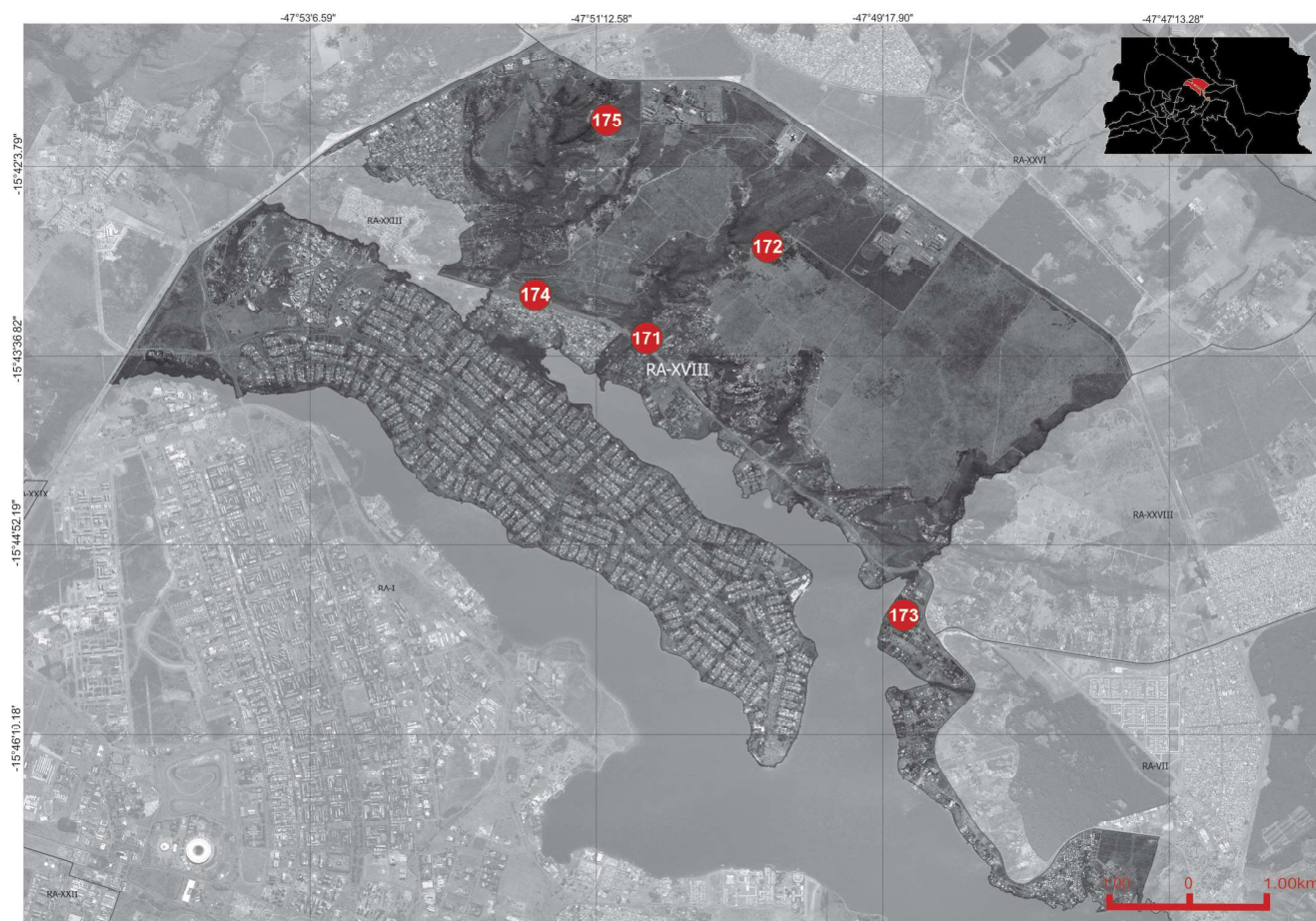
MAPEAMENTO DOS TERREIROS DO DISTRITO FEDERAL DO BRASIL

1ª. ETAPA - CARTOGRAFIA BÁSICA




PESQUISA DO MAPEAMENTO DOS TERREIROS DO DISTRITO FEDERAL DO BRASIL - 1ª. ETAPA CARTOGRAFIA BÁSICA (MAPEAMENTO DOS POVOS E COMUNIDADES TRADICIONAIS DE MATRIZ AFRICANA / 1ª. ETAPA - CARTOGRAFIA DO DISTRITO FEDERAL)

RA XVIII - LAGO NORTE



RA180001	171	- Centro de Umbanda Vovó Joana
RA180002	172	- Centro Espirita Umbandista Vovó Cambina
RA180003	173	- Centro de Umbanda Omoloko Oxum Apará
RA180004	174	- Ilé 'Axe' Oju Oba' Ayeraye
RA180005	175	- Centro Espirita Logun Edé

Fonte: Ficha Cadastral Federação de Umbanda e Candomblé do DF e Entorno, Brasília - DF, 2017 / Trabalho de Campo da Pesquisa do Mapeamento de Terreiros do DF - Cartografia Básica (MTDFCB), Brasília - DF, 2017. Elaboração: Equipe Básica do MTDFCB, CIGA-Projeto GFOAFRO F-mail: cartografia@umb.br, B&B-DF, 2017. Parceria Institucional: CIGA-UNB/Projeto GFOAFRO/FCP-MINc/Finatoc.



MAPEAMENTO DOS TERREIROS DO DISTRITO FEDERAL DO BRASIL

1A. ETAPA - CARTOGRAFIA BÁSICA




"PESQUISA DO MAPEAMENTO DOS TERREIROS DO DISTRITO FEDERAL DO BRASIL - 1ª. ETAPA CARTOGRAFIA BÁSICA (MAPEAMENTO DOS POVOS E COMUNIDADES TRADICIONAIS DE MATRIZ AFRICANA / 1ª. ETAPA - CARTOGRAFIA DO DISTRITO FEDERAL)"

RA XIX - CANDANGOLÂNDIA



RA19000176 - Ilê Axé Ode Ibo
RA190002177 - Centro Caboclo Ubirajara

Fonte: Ficha Cadastral Federação de Umbanda e Candomblé do DF e Entorno, Brasília - DF, 2017 / Trabalho de Campo da Pesquisa do Mapeamento de Terreiros do DF - Cartografia Básica (MTDFCB), Brasília - DF, 2017. Elaboração: Equipe Básica do MTDFCB, CIGA-Projeto GEOAFRO E-mail: cartografia@umb.br, BSB-DF, 2017. Parceria Institucional: CIGA-UniB/Projeto GEOAFRO/FCP-MiInC./Finatec.




MAPEAMENTO DOS TERREIROS DO DISTRITO FEDERAL DO BRASIL

1A. ETAPA - CARTOGRAFIA BÁSICA



"PESQUISA DO MAPEAMENTO DOS TERREIROS DO DISTRITO FEDERAL DO BRASIL - 1ª. ETAPA CARTOGRAFIA BÁSICA (MAPEAMENTO DOS POVOS E COMUNIDADES TRADICIONAIS DE MATRIZ AFRICANA / 1ª. ETAPA - CARTOGRAFIA DO DISTRITO FEDERAL)"

RA XX - ÁGUAS CLARAS



RA200001178	- Ilê Asé Logum Cetomi
RA200002179	- Arco Iris Palácio de Iemanjá
RA200003180	- Organização Assistencial, Cultural, Educacional e Religiosa Ilê Axe Iya Magba Biola (Ilê Axe Soba)
RA200004181	- Associação Yle Axé Egbé Omó Odé
RA200005182	- Ilê Axé Oyá e Odé
RA200006183	- Tenda Espírita Nossa Senhora das Graças - Nação de Xangô
RA200007184	- Casa Espiritualista Caboclo das Sete Encruzilhada

Fonte: Ficha Cadastral Federação de Umbanda e Candomblé do DF e Entorno, Brasília - DF, 2017 / Trabalho de Campo da Pesquisa do Mapeamento de Terreiros do DF - Cartografia Básica (MTDFCB), Brasília - DF, 2017. Elaboração: Equipe Básica do MTDFCB, CIGA-Projeto GEOAFRO E-mail: cartografia@unb.br, BSB-DF, 2017. Parceria Institucional: CIGA-UnB/Projeto GEOAFRO/FCP-MINc./Finatec.



MAPEAMENTO DOS TERREIROS DO DISTRITO FEDERAL DO BRASIL

1A. ETAPA - CARTOGRAFIA BÁSICA



"PESQUISA DO MAPEAMENTO DOS TERREIROS DO DISTRITO FEDERAL DO BRASIL - 1ª. ETAPA CARTOGRAFIA BÁSICA (MAPEAMENTO DOS POVOS E COMUNIDADES TRADICIONAIS DE MATRIZ AFRICANA / 1ª. ETAPA - CARTOGRAFIA DO DISTRITO FEDERAL)"

RA XXI - RIACHO FUNDO II



- | |
|---|
| RA210001185 - Centro Espírita Caboclo Pena Branca |
| RA210002186 - Centro Espírita Sociocultural Pai Guiné de Aruanda |

Fonte: Ficha Cadastral Federação de Umbanda e Candomblé do DF e Entorno, Brasília - DF, 2017 / Trabalho de Campo da Pesquisa do Mapeamento de Terreiros do DF - Cartografia Básica (MTDFCB), Brasília - DF, 2017. Elaboração: Equipe Básica do MTDFCB, CIGA-Projeto GEOAFRO E-mail: cartografia@unb.br, BSB-DF, 2017. Parceria Institucional: CIGA-UnB/Projeto GEOAFRO\FCP-MINC.\Finatec.



MAPEAMENTO DOS TERREIROS DO DISTRITO FEDERAL DO BRASIL

1ª. ETAPA - CARTOGRAFIA BÁSICA




"PESQUISA DO MAPEAMENTO DOS TERREIROS DO DISTRITO FEDERAL DO BRASIL - 1ª. ETAPA CARTOGRAFIA BÁSICA (MAPEAMENTO DOS POVOS E COMUNIDADES TRADICIONAIS DE MATRIZ AFRICANA / 1ª. ETAPA - CARTOGRAFIA DO DISTRITO FEDERAL)"

RA XXII - SUDOESTE / OCTOGONAL



RA220001187 - Axé Ajagum Oko Onilé Dahomé

Fonte: Ficha Cadastral Federação de Umbanda e Candomblé do DF e Entorno, Brasília - DF, 2017 / Trabalho de Campo da Pesquisa do Mapeamento de Terreiros do DF - Cartografia Básica (MTDFCB), Brasília - DF, 2017. Elaboração: Equipe Básica do MTDFCB, CIGA-Projeto GEOAFRO E-mail: cartografia@unb.br, BSB-DF, 2017. Parceria Institucional: CIGA-UnB\Projeto GEOAFRO\FCP-MiInc\Finatec.



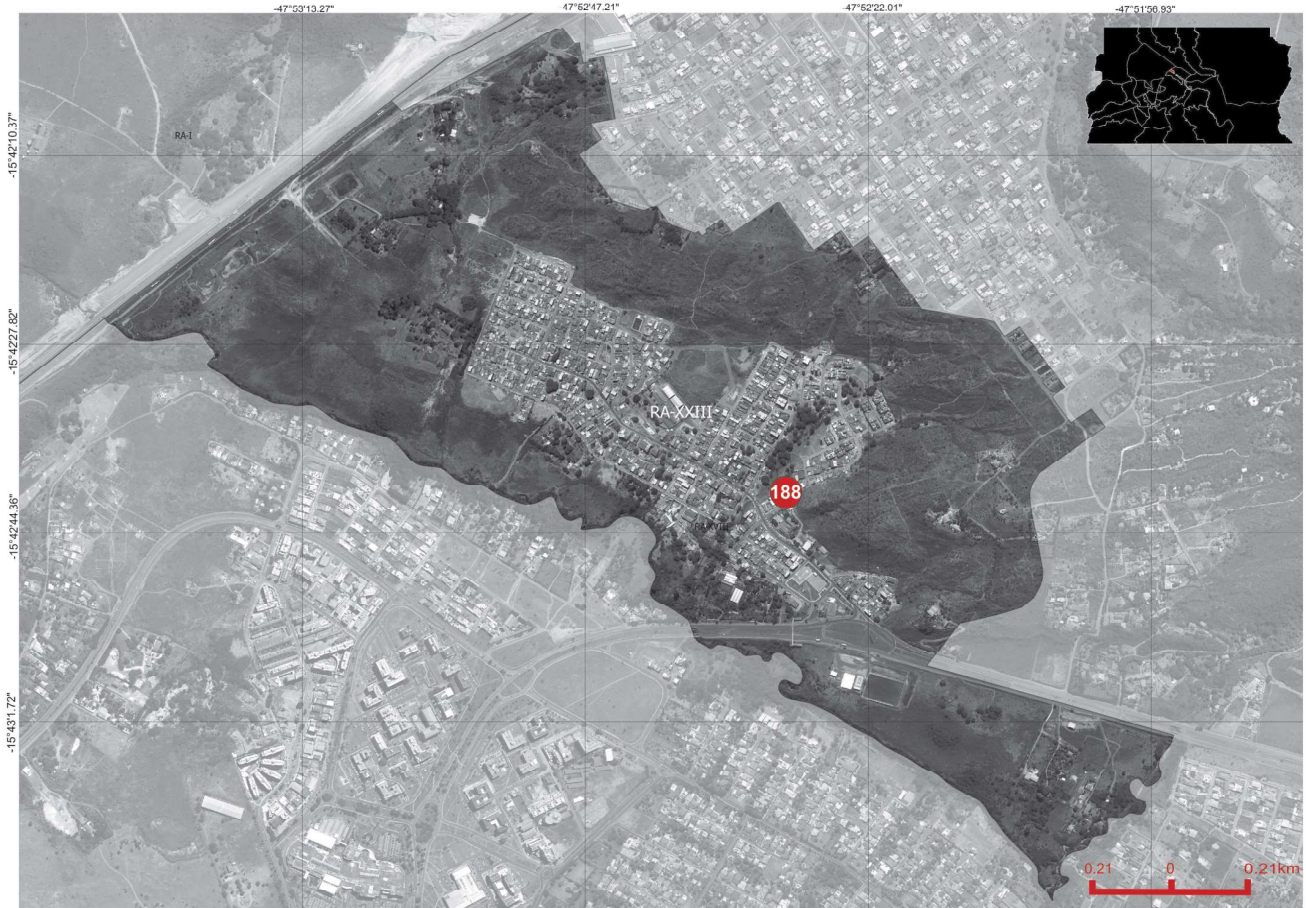
MAPEAMENTO DOS TERREIROS DO DISTRITO FEDERAL DO BRASIL

1A. ETAPA - CARTOGRAFIA BÁSICA




"PESQUISA DO MAPEAMENTO DOS TERREIROS DO DISTRITO FEDERAL DO BRASIL - 1ª. ETAPA CARTOGRAFIA BÁSICA (MAPEAMENTO DOS POVOS E COMUNIDADES TRADICIONAIS DE MATRIZ AFRICANA / 1ª. ETAPA - CARTOGRAFIA DO DISTRITO FEDERAL)"

RA XXIII - VARJÃO



RA230001188 - Centro Espírita Tenda de Aruanda

Fonte: Ficha Cadastral Federação de Umbanda e Candomblé do DF e Entorno, Brasília - DF, 2017 / Trabalho de Campo da Pesquisa do Mapeamento de Terreiros do DF - Cartografia Básica (MTDFCB), Brasília - DF, 2017. Elaboração: Equipe Básica do MTDFCB, CIGA-Projeto GEOAFRO E-mail: cartografia@unb.br, BSB-DF, 2017. Parceria Institucional: CIGA-UnB/Projeto GEOAFRO/FCP-MINc./Finatec.



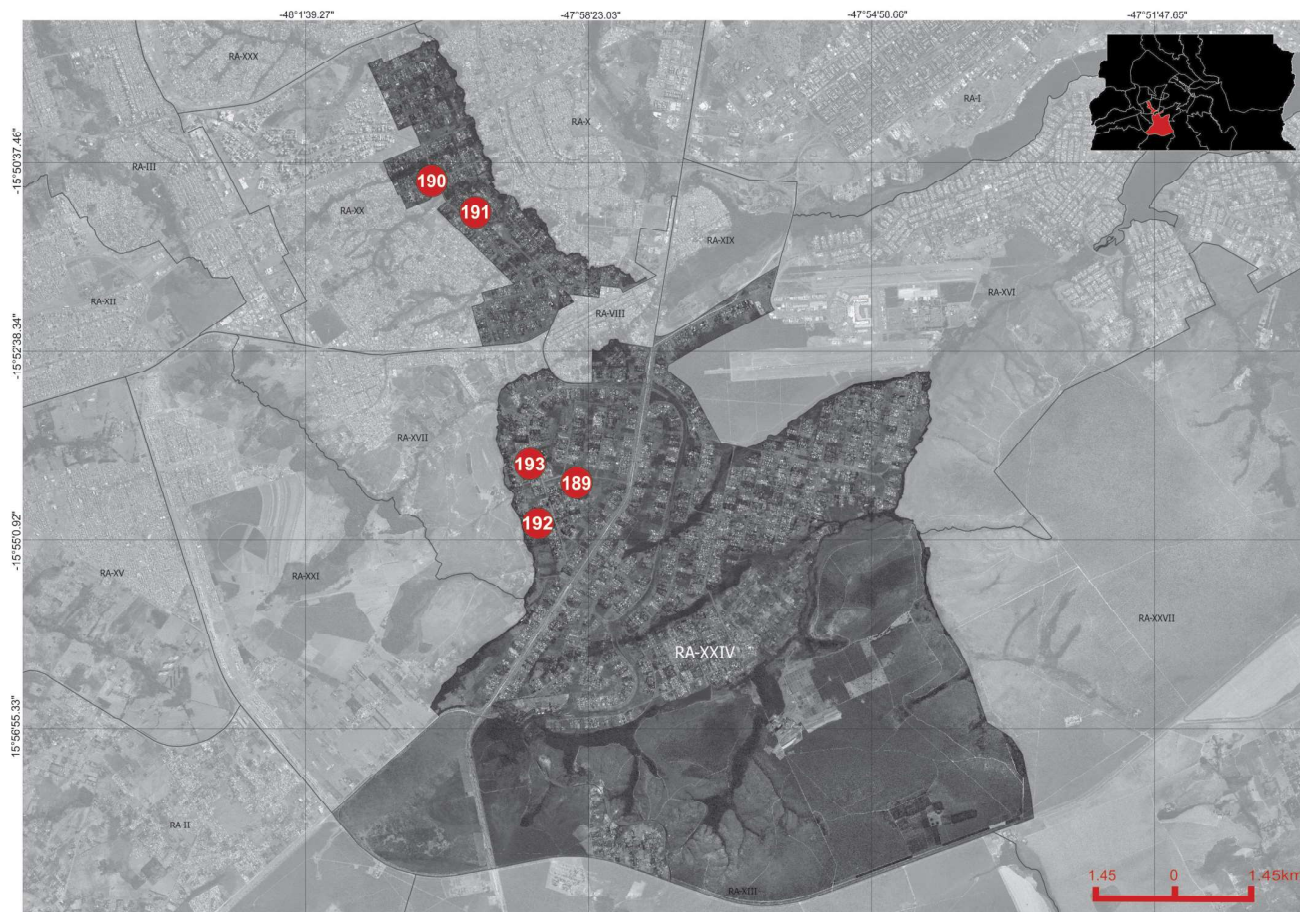
MAPEAMENTO DOS TERREIROS DO DISTRITO FEDERAL DO BRASIL

1ª. ETAPA - CARTOGRAFIA BÁSICA



"PESQUISA DO MAPEAMENTO DOS TERREIROS DO DISTRITO FEDERAL DO BRASIL - 1ª. ETAPA CARTOGRAFIA BÁSICA (MAPEAMENTO DOS POVOS E COMUNIDADES TRADICIONAIS DE MATRIZ AFRICANA / 1ª. ETAPA - CARTOGRAFIA DO DISTRITO FEDERAL)"

RA XXIV - PARK WAY



RA240001189	- Ilê Axé Ijidan
RA240002190	- Fraternidade Socorrista Mãe Yemanjá e Vovó Joaquina
RA240003191	- Casa das Sete Flechas, Ogum Yê
RA240004192	- Fraternidade Universalista da Divina Luz Cristica
RA240005193	- Centro Ogum Rompe Mato

Fonte: Ficha Cadastral Federação de Umbanda e Candomblé do DF e Entorno. Brasília - DF. 2017 / Trabalho de Campo da Pesquisa do Mapeamento de Terreiros do DF - Cartografia Básica (MTDFCB). Brasília - DF. 2017. Elaboração: Equipe Básica do MTDFCB, CIGA-Projeto GEOAFRO E-mail: cartografia@unb.br, BSB-DF, 2017. Parceria Institucional: CIGA-UniB/Projeto GEOAFRO\FCP-MINc.\Finatec.



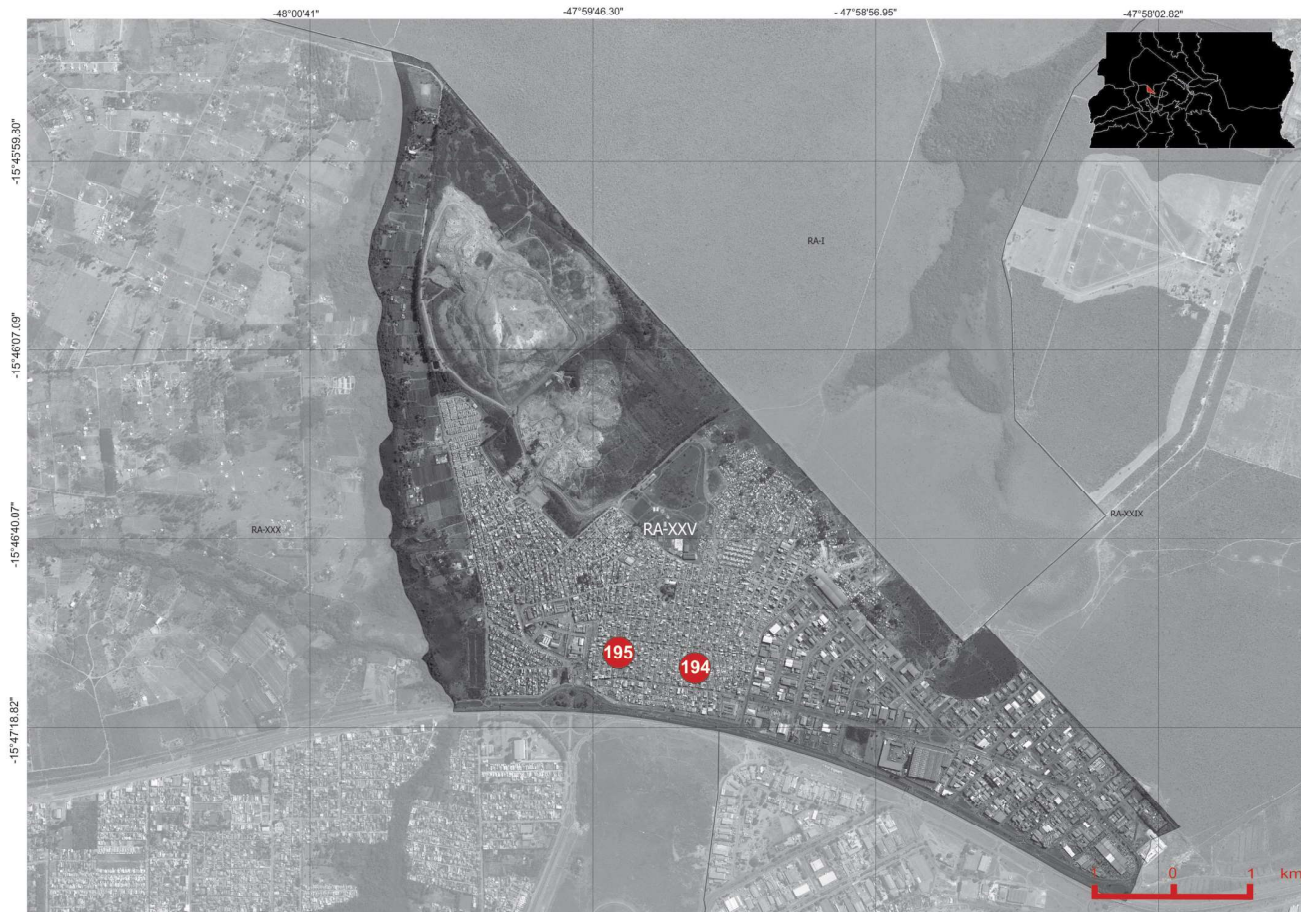
MAPEAMENTO DOS TERREIROS DO DISTRITO FEDERAL DO BRASIL

1A. ETAPA - CARTOGRAFIA BÁSICA




"PESQUISA DO MAPEAMENTO DOS TERREIROS DO DISTRITO FEDERAL DO BRASIL - 1ª. ETAPA CARTOGRAFIA BÁSICA (MAPEAMENTO DOS POVOS E COMUNIDADES TRADICIONAIS DE MATRIZ AFRICANA / 1ª. ETAPA - CARTOGRAFIA DO DISTRITO FEDERAL)"

RA XXV - SCIA



RA250001194 - Ylê Axé Topé - Mey - Cabana Renascer Pai Francisco e Tia Maria
RA250002195 - Tenda Espirita Vovó Luiza de Aruanda



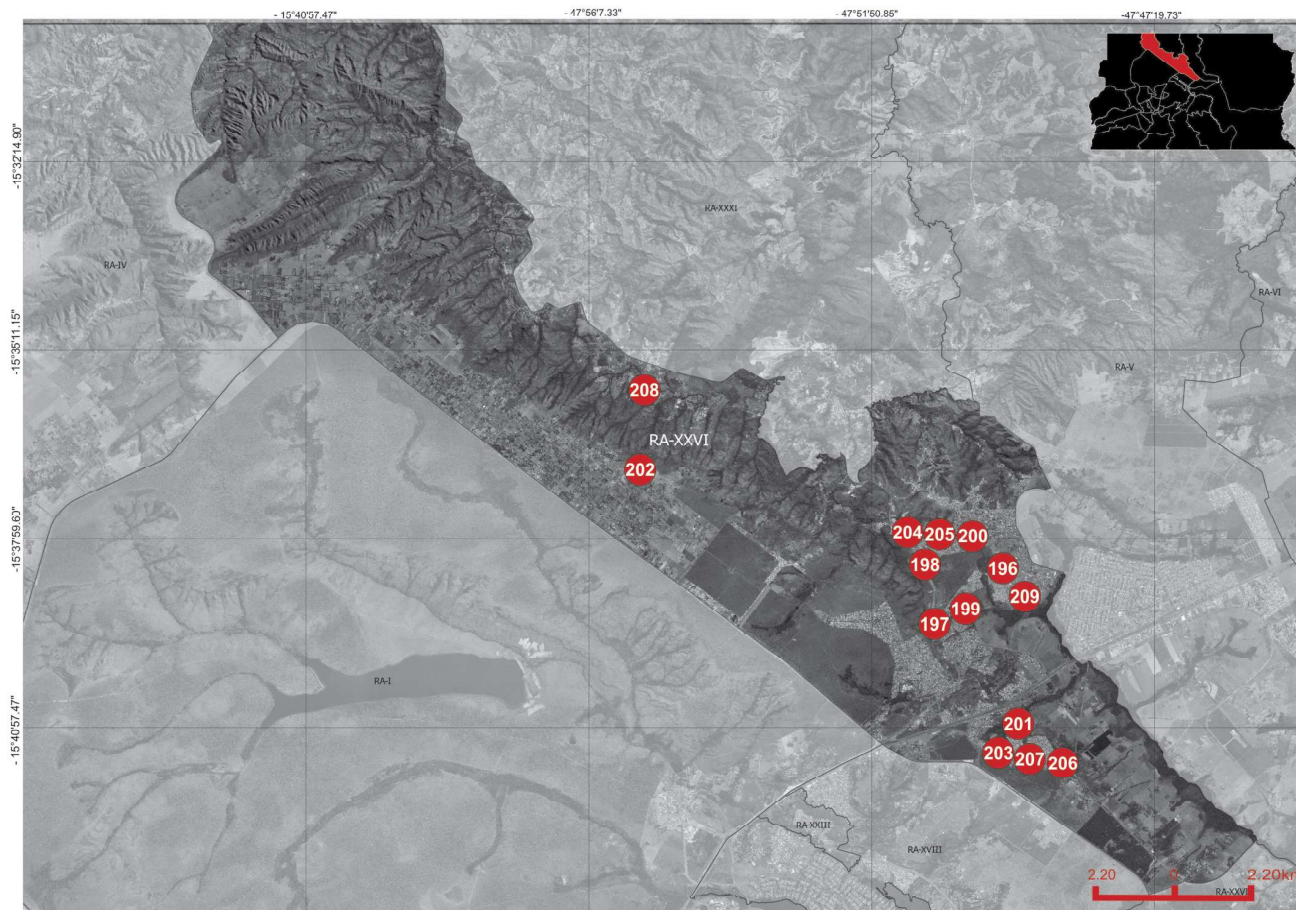
MAPEAMENTO DOS TERREIROS DO DISTRITO FEDERAL DO BRASIL

1ª. ETAPA - CARTOGRAFIA BÁSICA



"PESQUISA DO MAPEAMENTO DOS TERREIROS DO DISTRITO FEDERAL DO BRASIL - 1ª. ETAPA CARTOGRAFIA BÁSICA (MAPEAMENTO DOS POVOS E COMUNIDADES TRADICIONAIS DE MATRIZ AFRICANA / 1ª. ETAPA - CARTOGRAFIA DO DISTRITO FEDERAL)"

RA XXVI - SOBRADINHO II



RA260001196	Ile Asé Orisá D'ewi/ Centro Espirita Caboclo Boiadeiro João Chapéu de Couro
RA260002197	Ilê Axé Idá Wurá
RA260003198	Ilê Asé Odé Fun Mi Láyò
RA260004199	Nosso Lar de Umbanda Caboclo Boiadeiro
RA260005200	Abassá de Iansã
RA260006201	Ylê Xangô Ayra
RA260007202	Nzo Nzazi
RA260008203	Ile Ase Ibu Omin Sudahn
RA260009204	Ilê Axé Osun Do Axé Kwé Sen Fá
RA260010205	Ilê D'Ogum e Iansã
RA260011206	Ilê Axé Tumbi Layó
RA260012207	Nzo Kiua Kabila Duilo
RA260013208	Grupo Espirita Ogum Beira Mar
RA260014209	Fraternidade Cristica Espiritualista Estrela da Manhã

Fonte: Ficha Cadastral Federação de Umbanda e Candomblé do DF e Entorno. Brasília - DF. 2017 / Trabalho de Campo da Pesquisa do Mapeamento de Terreiros do DF - Cartografia Básica (MTDFCB). Brasília - DF. 2017. Elaboração: Equipe Básica do MTDFCB, CIGA-Projeto GEOAFRO E-mail: cartografa@unb.br, BSB-DF, 2017. Parceria Institucional: CIGA-UnB/Projeto GEOAFRO\FCP-MINC\Finatec.



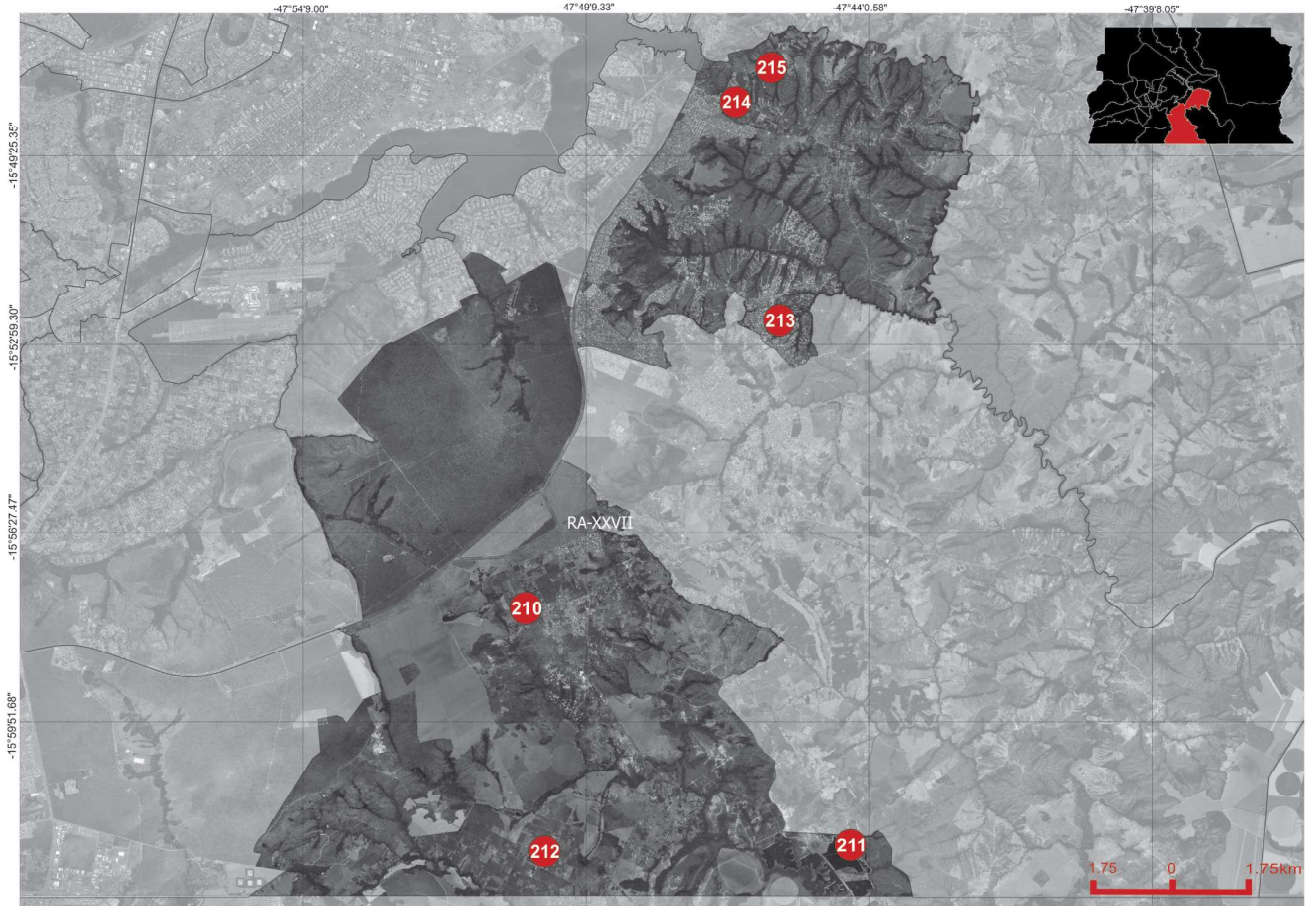
MAPEAMENTO DOS TERREIROS DO DISTRITO FEDERAL DO BRASIL

1A. ETAPA - CARTOGRAFIA BÁSICA




"PESQUISA DO MAPEAMENTO DOS TERREIROS DO DISTRITO FEDERAL DO BRASIL - 1ª. ETAPA CARTOGRAFIA BÁSICA (MAPEAMENTO DOS POVOS E COMUNIDADES TRADICIONAIS DE MATRIZ AFRICANA / 1ª. ETAPA - CARTOGRAFIA DO DISTRITO FEDERAL)"

RA XXVII - JARDIM BOTÂNICO



RA270001210	- Luz e Vida
RA270002211	- Ilê Asê Ojuinã Sorokè
RA270003212	- Ilê Asê T'Ojú Labá
RA270004213	- Ilê Asê Babá Inselé Omin Owodelê
RA270005214	- Ilê Axé Aladê Omi
RA270006215	- Cantinho Francisco de Assis

Fonte: Ficha Cadastral Federação de Umbanda e Candomblé do DF e Entorno, Brasília - DF, 2017 / Trabalho de Campo da Pesquisa do Mapeamento de Terreiros do DF - Cartografia Básica (MTDFCB), Brasília - DF, 2017. Elaboração: Equipe Básica do MTDFCB, CIGA-Projeto GEOAFRO E-mail: cartografia@unb.br, BSB-DF, 2017. Parceria Institucional: CIGA-UniB/Projeto GEOAFRO/FCP-MINC/Finatec.



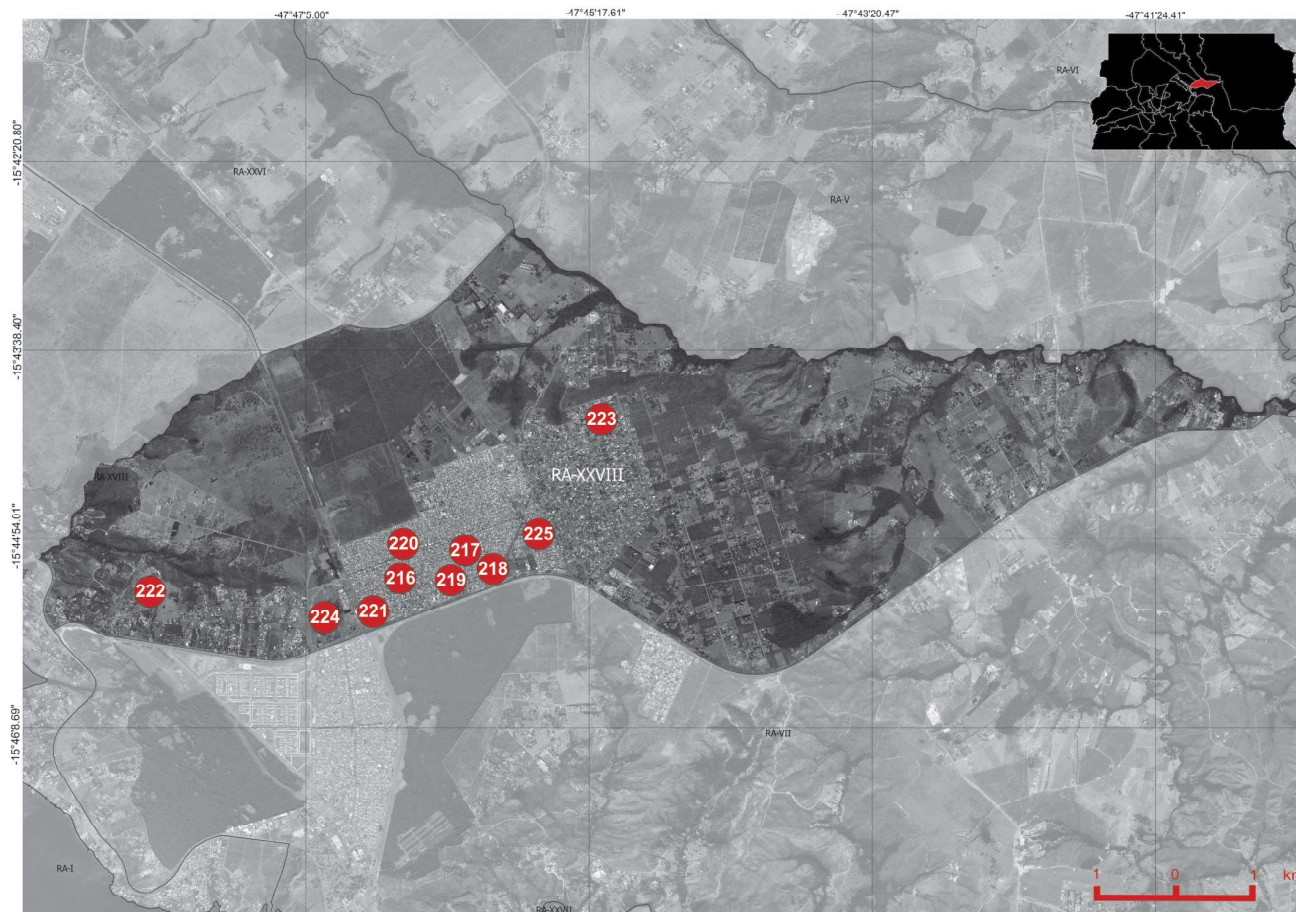
MAPEAMENTO DOS TERREIROS DO DISTRITO FEDERAL DO BRASIL

1A. ETAPA - CARTOGRAFIA BÁSICA



"PESQUISA DO MAPEAMENTO DOS TERREIROS DO DISTRITO FEDERAL DO BRASIL - 1ª. ETAPA CARTOGRAFIA BÁSICA (MAPEAMENTO DOS POVOS E COMUNIDADES TRADICIONAIS DE MATRIZ AFRICANA / 1ª. ETAPA - CARTOGRAFIA DO DISTRITO FEDERAL)"

RA XXVIII - ITAPOÃ



RA280001216	- Centro Espirita Antonio Legua
RA280002217	- Centro Espirita Vovó Francisca de Aruanda
RA280003218	- Ylê Axé de Oxalá
RA280004219	- Centro Espiritual de Pai Ogum de Ronda
RA280005220	- Centro Espirita Vovó Maria Gongga
RA280006221	- Templo Espirita Luz Divina
RA280007222	- Tenda de Xangô Ayrá do Caboclo Itajacy
RA280008223	- Ilê Asê Efon Oba Okan Oju Omi
RA280009224	- Casa Oxum Yansá / Centro de Cultura Africa / Casa de Oxum Epará
RA280010225	- Centro Espirita Caboclo Ventania de Umbanda

Fonte: Ficha Cadastral Federação de Umbanda e Candomblé do DF e Entorno. Brasília - DF. 2017 / Trabalho de Campo da Pesquisa do Mapeamento de Terreiros do DF - Cartografia Básica (MTDFCB). Brasília - DF. 2017. Elaboração: Equipe Básica do MTDFCB, CIGA-Projeto GEOAFRO E-mail: cartografia@unb.br, BSB-DF, 2017. Parceria Institucional: CIGA-UnB/Projeto GEOAFRO/FCP-MINIC/Finatéc.



MAPEAMENTO DOS TERREIROS DO DISTRITO FEDERAL DO BRASIL

1A. ETAPA - CARTOGRAFIA BÁSICA




"PESQUISA DO MAPEAMENTO DOS TERREIROS DO DISTRITO FEDERAL DO BRASIL - 1ª. ETAPA CARTOGRAFIA BÁSICA (MAPEAMENTO DOS POVOS E COMUNIDADES TRADICIONAIS DE MATRIZ AFRICANA / 1ª. ETAPA - CARTOGRAFIA DO DISTRITO FEDERAL)"

RA XXIX - SIA



RA290001226 - Tenda Afro Axé Ilê Igbona - Tenda Afro Ase Ilê Igbonan

Fonte: Ficha Cadastral Federação de Umbanda e Candomblé do DF e Entorno, Brasília - DF, 2017 / Trabalho de Campo da Pesquisa do Mapeamento de Terreiros do DF - Cartografia Básica (MTDFCB), Brasília - DF, 2017. Elaboração: Equipe Básica do MTDFCB, CIGA-Projeto GEOAFRO E-mail: cartografia@unb.br, Bs8-DF, 2017. Parceria Institucional: CIGA-UnB/Projeto GEOAFRO/FCP-MINC./Finatec.



MAPEAMENTO DOS TERREIROS DO DISTRITO FEDERAL DO BRASIL

1A. ETAPA - CARTOGRAFIA BÁSICA




"PESQUISA DO MAPEAMENTO DOS TERREIROS DO DISTRITO FEDERAL DO BRASIL - 1ª. ETAPA CARTOGRAFIA BÁSICA (MAPEAMENTO DOS POVOS E COMUNIDADES TRADICIONAIS DE MATRIZ AFRICANA / 1ª. ETAPA - CARTOGRAFIA DO DISTRITO FEDERAL)"

RA XXX - VICENTE PIRES



RA300001227 -	Centro Espirita Caboclo Serra Negra / Tenda Espirita Caboclo Serra Negra
RA300002228 -	Templo Xangô Quatro Luas
RA300003229 -	Casa de Omolocó Obanugá

Fonte: Ficha Cadastral Federação de Umbanda e Candomblé do DF e Entorno. Brasília - DF. 2017 / Trabalho de Campo da Pesquisa do Mapeamento de Terreiros do DF - Cartografia Básica (MTDFCB). Brasília - DF. 2017. Elaboração: Equipe Básica do MTDFCB, CIGA-Projeto GEOAFRO E-mail: cartografia@unb.br, BSB-DF, 2017. Parceria Institucional: CIGA-UnB/Projeto GEOAFRO\FCP-MINC.\Finatec.

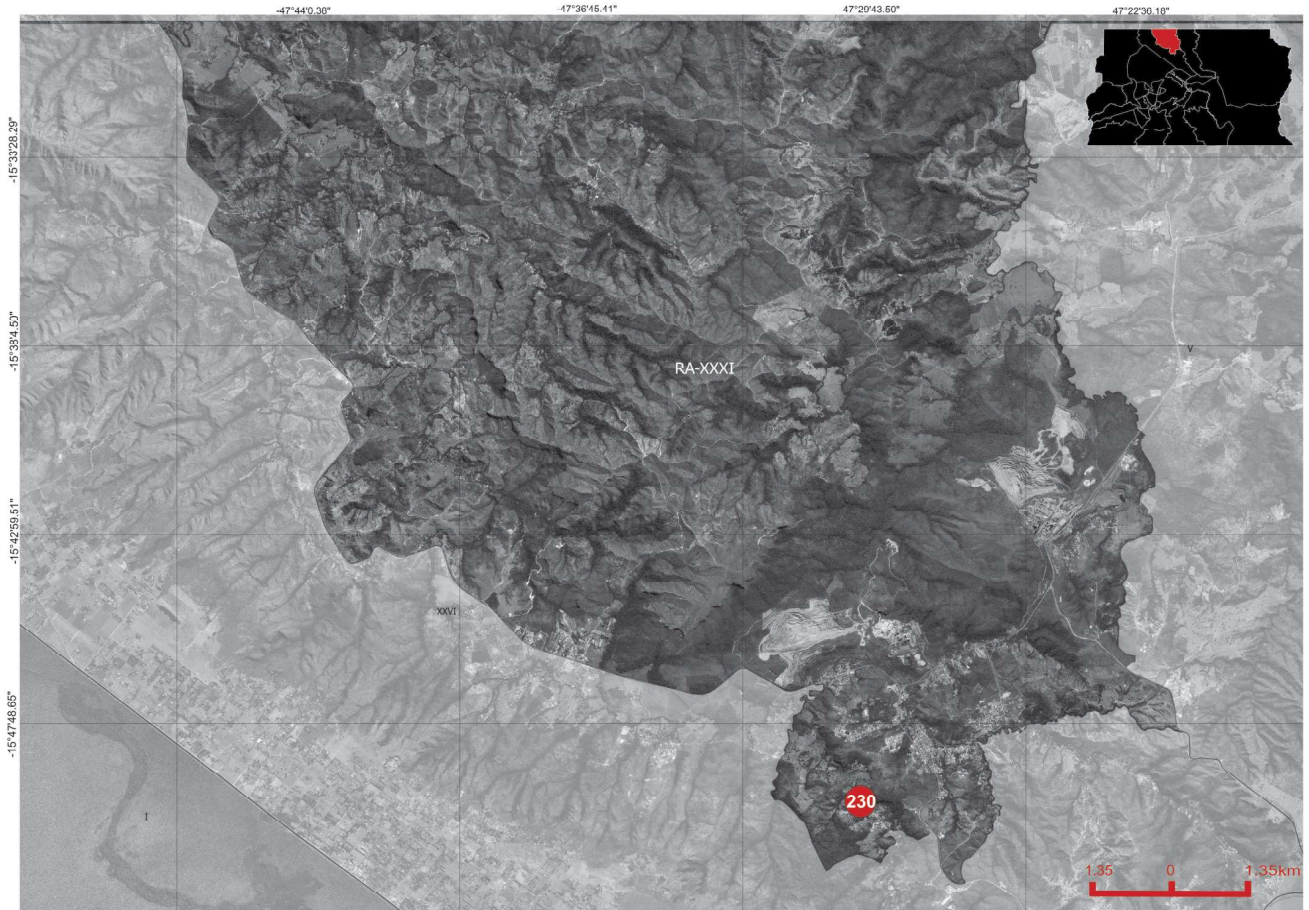


MAPEAMENTO DOS TERREIROS DO DISTRITO FEDERAL DO BRASIL

1A. ETAPA - CARTOGRAFIA BÁSICA



"PESQUISA DO MAPEAMENTO DOS TERREIROS DO DISTRITO FEDERAL DO BRASIL - 1ª. ETAPA CARTOGRAFIA BÁSICA (MAPEAMENTO DOS POVOS E COMUNIDADES TRADICIONAIS DE MATRIZ AFRICANA / 1ª. ETAPA - CARTOGRAFIA DO DISTRITO FEDERAL)"
RA XXXI - FERCAL




RA310001230 - Ilé Asé Olodé Tunji Ibu

Fonte: Ficha Cadastral Federação de Umbanda e Candomblé do DF e Entorno, Brasília - DF, 2017 / Trabalho de Campo da Pesquisa do Mapeamento de Terreiros do DF - Cartografia Básica (MTDFCB), Brasília - DF, 2017. Elaboração: Equipe Básica do MTDFCB, CIGA-Projeto GEOAFRO E-mail: cartografia@unb.br, BSB-DF, 2017. Parceria Institucional: CIGA-UniB/Projeto GEOAFRO/FCP-MINc./Finatec.

III.2 - AS FICHAS TÉCNICAS DOS TERREIROS DE MATRIZ AFRICANA NO DISTRITO FEDERAL





MAPEAMENTO DOS TERREIROS DO DISTRITO FEDERAL DO BRASIL

1A. ETAPA - CARTOGRAFIA BÁSICA



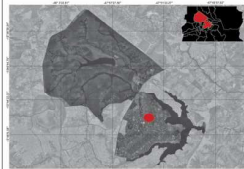
"PESQUISA DO MAPEAMENTO DOS TERREIROS DO DISTRITO FEDERAL DO BRASIL - 1ª. ETAPA CARTOGRAFIA BÁSICA (MAPEAMENTO DOS POVOS E COMUNIDADES TRADICIONAIS DE MATRIZ AFRICANA / 1ª. ETAPA - CARTOGRAFIA DO DISTRITO FEDERAL)"

RA I - BRASÍLIA

Códigos de Cadastro:

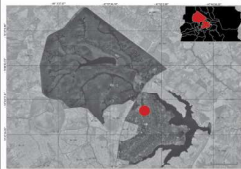
RA010001001

O Terreiro na Região Administrativa (RA)



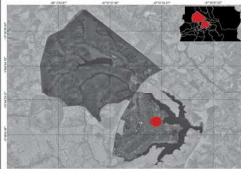
RA010002002

O Terreiro na Região Administrativa (RA)



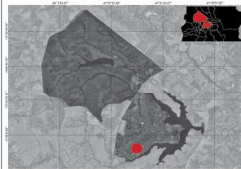
RA010003003

O Terreiro na Região Administrativa (RA)



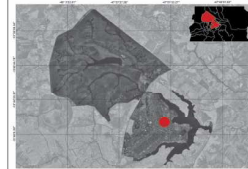
RA010004004

O Terreiro na Região Administrativa (RA)




RA010005005

O Terreiro na Região Administrativa (RA)



Código de Cadastro: **RA010001001**

Casa Luz de Yorimá de Umbanda Iniciática



Cadastro do Terreiro

(ID_MTDf_CB): RA010001001

Responsável / Nome Social:

Sra. Vera Lucia Chiodi /

Mãe Vera

Nação / Tradição: Umbanda

Endereço: SGAN 905

Módulo A Lateral

Asa Norte - Brasília

Distrito Federal.

CEP: 70.790-050

Contato: (61) 3326-4404 / 99148-5247

E-mail: vera.yori@gmail.com

Nota:

NA REUNIÃO TÉCNICA COM OS(A) REPRESENTANTES OFICIAIS DOS ESPAÇOS RELIGIOSOS AFRICANOS E AFROBRASILEIROS DO DF, no dia 14/11/2017, no CETUNB - Campus Darcy Ribeiro - Brasília DF, a Liderança consultada foi representada pela Federação de Umbanda e Candomblé DF e Entorno. Por isso, não há o Registro Fotográfico da Liderança.

FOTO DO RESPONSÁVEL

Contexto Geográfico do Sítio




Coordenadas Geográficas 15° 46' 31.7" Latitude Sul
47° 53' 30.9" Longitude Oeste

Coordenadas UTM E 190.127m (190,1Km)
N 8.253.785m (8.253,7 Km)

Data/Hora Coleta Referência Espacial: 12/07/2017 11:31 horas

Código de Cadastro: **RA010002002**

Centro Espírita Assistencial Nossa Senhora da Glória CEANSG



Cadastro do Terreiro

(ID_MTDf_CB): RA010002002

Responsável / Nome Social:

Sra. Jurema Pituba Faria /

Rabalorixá Valorixá Jurema

Pituba Faria

Nação / Tradição: Umbanda

Endereço: SEP 711/911

Bloco F - Asa Norte - Brasília

Distrito Federal.

CEP: 70.790-115

Contato: (61) 3349-4031/ 9 9864-533/ 9 8465-2515

E-mail: ricardo.faria@planejamento.gov.br

Nota: Babalorixás (Adjunto)



FOTO DO RESPONSÁVEL

Contexto Geográfico do Sítio



Coordenadas Geográficas 15° 45' 18.0" Latitude Sul
47° 53' 49.6" Longitude Oeste

Coordenadas UTM E 189.545m (189,5Km)
N 8.256.032m (8.256,03Km)

Data/Hora Coleta Referência Espacial: 12/07/2017 11:31 horas

Código de Cadastro: **RA010003003**

Centro Espírita Tenda de Oxalá - CETO



Cadastro do Terreiro

(ID_MTDf_CB): RA010003003

Responsável / Nome Social:

Dona Cida

Nação / Tradição: Candomblé

Endereço: SGAN 603

Conjunto A Via L2

Asa Norte - Brasília

Distrito Federal.

CEP: 70.830.030

Contato: (61) 3223-6610

E-mail:

Nota:

NA REUNIÃO TÉCNICA COM OS(A) REPRESENTANTES OFICIAIS DOS ESPAÇOS RELIGIOSOS AFRICANOS E AFROBRASILEIROS DO DF, no dia 14/11/2017, no CETUNB - Campus Darcy Ribeiro - Brasília DF, a Liderança consultada foi representada pela Federação de Umbanda e Candomblé DF e Entorno. Por isso, não há o Registro Fotográfico da Liderança.

FOTO DO RESPONSÁVEL

Contexto Geográfico do Sítio



Coordenadas Geográficas 15° 46' 47.4" Latitude Sul
47° 52' 22.8" Longitude Oeste

Coordenadas UTM E 192.168m (192,1Km)
N 8.253.317m (8.253,3Km)

Data/Hora Coleta Referência Espacial: 12/07/2017 11:31 horas

Código de Cadastro: **RA010004004**

Centro Espírita Pai Joaquim de Aruanda - COBRA CORAL



Cadastro do Terreiro

(ID_MTDf_CB): RA010004004

Responsável / Nome Social:

Sr. Albertino & Dona Ana

Nação / Tradição: Umbanda

Endereço: SES 813 LT 53/54

Av. das Nações - Asa Sul

Brasília - Distrito Federal.

CEP: 70.310-500

Contato: (61) 3345-6260

E-mail:

Nota:

NA REUNIÃO TÉCNICA COM OS(A) REPRESENTANTES OFICIAIS DOS ESPAÇOS RELIGIOSOS AFRICANOS E AFROBRASILEIROS DO DF, no dia 14/11/2017, no CETUNB - Campus Darcy Ribeiro - Brasília DF, a Liderança consultada foi representada pela Federação de Umbanda e Candomblé DF e Entorno. Por isso, não há o Registro Fotográfico da Liderança.

FOTO DO RESPONSÁVEL

Contexto Geográfico do Sítio



Coordenadas Geográficas 15° 47' 15.4" Latitude Sul
47° 54' 30.5" Longitude Oeste

Coordenadas UTM E 198.453m (198,4Km)
N 8.246.867m (8.246,8Km)

Data/Hora Coleta Referência Espacial: 12/07/2017 11:31 horas

Código de Cadastro: **RA010005005**

Tenda de Umbanda Nossa Senhora das Graças - TUNGRA



Cadastro do Terreiro

(ID_MTDf_CB): RA010005005

Responsável / Nome Social:

Sr. Otávio Dias da Cruz

Valente Filho/

Pai Orlando d'Ogum

Nação / Tradição: Umbanda

Endereço: Setor de Chácaras

Jaburu, Chácara 11

Vila Planalto - Brasília

Distrito Federal

CEP: 70.910-900

Contato: (61) 3399 0274

Nota:

NA REUNIÃO TÉCNICA COM OS(A) REPRESENTANTES OFICIAIS DOS ESPAÇOS RELIGIOSOS AFRICANOS E AFROBRASILEIROS DO DF, no dia 14/11/2017, no CETUNB - Campus Darcy Ribeiro - Brasília DF, a Liderança consultada foi representada pela Federação de Umbanda e Candomblé DF e Entorno. Por isso, não há o Registro Fotográfico da Liderança.

FOTO DO RESPONSÁVEL

Contexto Geográfico do Sítio




Coordenadas Geográficas 15° 47' 34.1" Latitude Sul
47° 50' 25.9" Longitude Oeste

Coordenadas UTM E 195.669m (195,7Km)
N 8.251.928m (8.251,9Km)

Data/Hora Coleta Referência Espacial: 12/07/2017 10:28 horas

Fonte: Ficha Cadastral Federação de Umbanda e Candomblé do DF e Entorno, Brasília - DF, 2017 / Trabalho de Campo da Pesquisa do Mapeamento de Terreiros do DF - Cartografia Básica (MTDFCB), Brasília - DF, 2017. **Elaboração:** Equipe Básica do MTDFCB, CIGA-Projeto GEOAFRO E-mail: cartografa@unb.br, Bs8-DF, 2017. **Parceria Institucional:** CIGA-UnB/Projeto GEOAFRO/FCP-MINC./Finatéc.



MAPEAMENTO DOS TERREIROS DO DISTRITO FEDERAL DO BRASIL

1A. ETAPA - CARTOGRAFIA BÁSICA



"PESQUISA DO MAPEAMENTO DOS TERREIROS DO DISTRITO FEDERAL DO BRASIL - 1ª. ETAPA CARTOGRAFIA BÁSICA (MAPEAMENTO DOS POVOS E COMUNIDADES TRADICIONAIS DE MATRIZ AFRICANA / 1ª. ETAPA - CARTOGRAFIA DO DISTRITO FEDERAL)"

RA II - GAMA

Códigos de Cadastro:

<p>RA020001006</p> <p>O Terreiro na Região Administrativa (RA)</p>	<p>RA020002007</p> <p>O Terreiro na Região Administrativa (RA)</p>	<p>RA020003008</p> <p>O Terreiro na Região Administrativa (RA)</p>	<p>RA020004009</p> <p>O Terreiro na Região Administrativa (RA)</p>	<p>RA020005010</p> <p>O Terreiro na Região Administrativa (RA)</p>
---	---	---	---	---

Código de Cadastro: **RA020001006**
Cantinho de Tia Chiquinha da Luz de Oxalá

Cadastro do Terreiro
 (ID_MTDf_CB): RA020001006
Responsável / Nome Social:
 Sra. Leila Regina dos Santos Silva Teixeira / Mãe Leila de Oxum
Nação / Tradição: Umbanda
Endereço: Quadra 14 Casa 34 Setor Leste - Gama - Brasília Distrito Federal.
CEP: 72.450-140
Contato: (61) 3384-3961 / 9 9203-9360
E-mail:
Nota:

Na REUNIÃO TÉCNICA COM OS(A)S REPRESENTANTES OFICIAIS DOS ESPAÇOS RELIGIOSOS AFRICANOS E AFROBRASILEIROS DO DF, no dia 14/11/2017, no CET/UNB - Campus Darcy Ribeiro - Brasília DF, a Liderança consultada foi representada pela Federação de Umbanda e Candomblé DF e Entorno. Por isso, não há o Registro Fotográfico da Liderança.

FOTO DO RESPONSÁVEL

Contexto Geográfico do Sítio

Coordenadas Geográficas **Coordenadas UTM**
 16° 01' 02.4" Latitude Sul E 815.722m (815,7Km)
 48° 02' 59.8" Longitude Oeste N 8.226.905m (8.226,9Km)
Data/Hora Coleta Referência Espacial: 12/07/2017 09:31 horas

Código de Cadastro: **RA020002007**
Centro Espírita Caboclo Pena Branca

Cadastro do Terreiro
 (ID_MTDf_CB): RA020002007
Responsável / Nome Social:
 Sr. Luciano Pereira da Silva
Nação / Tradição: Umbanda
Endereço: Quadra 8 Conjunto 1 Casa 3 Setor Sul - Gama - Brasília Distrito Federal.
CEP: 72.415-409
Contato: (61) 8592-7227
E-mail:
Nota:

Na REUNIÃO TÉCNICA COM OS(A)S REPRESENTANTES OFICIAIS DOS ESPAÇOS RELIGIOSOS AFRICANOS E AFROBRASILEIROS DO DF, no dia 14/11/2017, no CET/UNB - Campus Darcy Ribeiro - Brasília DF, a Liderança consultada não compareceu. Por isso, não há o Registro Fotográfico da Liderança.

FOTO DO RESPONSÁVEL

Contexto Geográfico do Sítio

Coordenadas Geográficas **Coordenadas UTM**
 16° 01' 47.5" Latitude Sul E 813.094m (813,09Km)
 48° 04' 27.5" Longitude Oeste N 8.225.552m (8.225,5Km)
Data/Hora Coleta Referência Espacial: 12/07/2017 09:45 horas

Código de Cadastro: **RA020003008**
Ylê Axé Omim Ajaré

Cadastro do Terreiro
 (ID_MTDf_CB): RA020003008
Responsável / Nome Social:
 Sra. Flórida dos Santos Pereira
Nação / Tradição: Candomblé / Ketu
Endereço: Quadra 28 Casa 57 Setor Oeste - Gama - Brasília Distrito Federal.
CEP: 72.420-280
Contato:
E-mail:
Nota:

Na REUNIÃO TÉCNICA COM OS(A)S REPRESENTANTES OFICIAIS DOS ESPAÇOS RELIGIOSOS AFRICANOS E AFROBRASILEIROS DO DF, no dia 14/11/2017, no CET/UNB - Campus Darcy Ribeiro - Brasília DF, a Liderança consultada foi representada pela Federação de Umbanda e Candomblé DF e Entorno. Por isso, não há o Registro Fotográfico da Liderança.

FOTO DO RESPONSÁVEL

Contexto Geográfico do Sítio

Coordenadas Geográficas **Coordenadas UTM**
 16° 01' 09.6" Latitude Sul E 813.051m (813,05Km)
 48° 04' 29.6" Longitude Oeste N 8.226.721m (8.226,7Km)
Data/Hora Coleta Referência Espacial: 12/07/2017 14:48 horas

Código de Cadastro: **RA020004009**
Ilê Axé Oxum e Xangô

Cadastro do Terreiro
 (ID_MTDf_CB): RA020004009
Responsável / Nome Social:
 Sra. Gessy Alves da Silva Ribeiro
Nação / Tradição: Umbanda
Endereço: Quadra 18 Lote 63 Setor Leste - Gama - Brasília Distrito Federal.
CEP: 72.420-190
Contato: (61) 3385-3132
E-mail:
Nota:

Na REUNIÃO TÉCNICA COM OS(A)S REPRESENTANTES OFICIAIS DOS ESPAÇOS RELIGIOSOS AFRICANOS E AFROBRASILEIROS DO DF, no dia 14/11/2017, no CET/UNB - Campus Darcy Ribeiro - Brasília DF, a Liderança consultada foi representada pela Federação de Umbanda e Candomblé DF e Entorno. Por isso, não há o Registro Fotográfico da Liderança.

FOTO DO RESPONSÁVEL

Contexto Geográfico do Sítio

Coordenadas Geográficas **Coordenadas UTM**
 16° 01' 08.6" Latitude Sul E 815.436m (815,4Km)
 48° 03' 09.3" Longitude Oeste N 8.226.726m (8.226,7Km)
Data/Hora Coleta Referência Espacial: 12/07/2017 11:31 horas

Código de Cadastro: **RA020005010**
Tenda de Umbanda Pai Xangô Cosme e Damião

Cadastro do Terreiro
 (ID_MTDf_CB): RA020005010
Responsável / Nome Social:
 Sr. José Edil Alves de Souza
Nação / Tradição: Umbanda
Endereço: Quadra 1 Conjunto L Casa 6 Setor Sul - Gama Brasília - Distrito Federal.
CEP: 72.410-010
Contato: (61) 3384-5567
E-mail:
Nota:

Na REUNIÃO TÉCNICA COM OS(A)S REPRESENTANTES OFICIAIS DOS ESPAÇOS RELIGIOSOS AFRICANOS E AFROBRASILEIROS DO DF, no dia 14/11/2017, no CET/UNB - Campus Darcy Ribeiro - Brasília DF, a Liderança consultada foi representada pela Federação de Umbanda e Candomblé DF e Entorno. Por isso, não há o Registro Fotográfico da Liderança.

FOTO DO RESPONSÁVEL

Contexto Geográfico do Sítio

Coordenadas Geográficas **Coordenadas UTM**
 16° 01' 41.6" Latitude Sul E 813.362m (813,3Km)
 48° 04' 18.8" Longitude Oeste N 8.225.740m (8.225,7Km)
Data/Hora Coleta Referência Espacial: 11/07/2017 11:31 horas

Fonte: Ficha Cadastral Federação de Umbanda e Candomblé do DF e Entorno, Brasília - DF, 2017 / Trabalho de Campo da Pesquisa do Mapeamento de Terreiros do DF - Cartografia Básica (MTDFCB), Brasília - DF, 2017. **Elaboração:** Equipe Básica do MTDFCB, CIGA-Projeto GEOAFRO E-mail: cartografa@unb.br, BsB-DF, 2017. **Parceria Institucional:** CIGA-UnB/Projeto GEOAFRO/CP-MINC./Finatéc.



MAPEAMENTO DOS TERREIROS DO DISTRITO FEDERAL DO BRASIL

1ª. ETAPA - CARTOGRAFIA BÁSICA



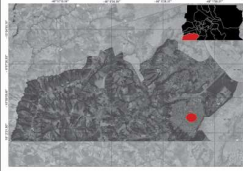
PESQUISA DO MAPEAMENTO DOS TERREIROS DO DISTRITO FEDERAL DO BRASIL - 1ª. ETAPA CARTOGRAFIA BÁSICA (MAPEAMENTO DOS POVOS E COMUNIDADES TRADICIONAIS DE MATRIZ AFRICANA / 1ª. ETAPA - CARTOGRAFIA DO DISTRITO FEDERAL)

RA II - GAMA

Códigos de Cadastro:


RA020006011

O Terreiro na Região Administrativa (RA)



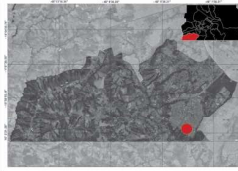
RA020007012

O Terreiro na Região Administrativa (RA)



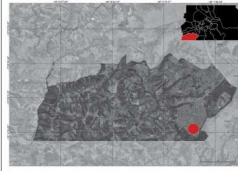
RA020008013

O Terreiro na Região Administrativa (RA)



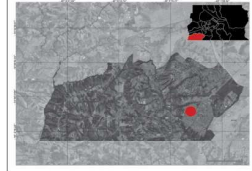
RA020009014

O Terreiro na Região Administrativa (RA)



RA020010015

O Terreiro na Região Administrativa (RA)



Código de Cadastro: **RA020006011**
Centro Espírita São Jorge



Cadastro do Terreiro

(ID_MTDf_CB): RA020006011

Responsável / Nome Social:
Sra. Luzia Santana de Oliveira

Nação / Tradição: Umbanda
Endereço: Quadra 26 Casa 107 Setor Leste - Gama - Brasília Distrito Federal.
CEP: 72.420-260
Contato: (61) 3037-7806
E-mail:
Nota:

NA REUNIÃO TÉCNICA COM OS(AS) REPRESENTANTES OFICIAIS DOS ESPAÇOS RELIGIOSOS AFRICANOS E AFROBRASILEIROS DO DF, no dia 14/11/2017, no CETURB - Campus Darcy Ribeiro - Brasília DF, a Liderança convocada foi representada pela Federação de Umbanda e Candomblé DF e Entorno. Por isso, não há o Registro Fotográfico da Liderança.

Contexto Geográfico do Sítio



Coordenadas Geográficas **Coordenadas UTM**
16° 01' 20.8" Latitude Sul E 814.918m (814,9Km)
48° 03' 26.6" Longitude Oeste N 8.226.351m (8.226,3Km)
Data/Hora Coleta Referência Espacial: 11/07/2017 10:20 horas

Código de Cadastro: **RA020006012**
Centro Espírita Social Cultural Pai Tomé de Aruanda



Cadastro do Terreiro

(ID_MTDf_CB): RA020006012

Responsável / Nome Social:
Sr. Francisco Virgíneo da Silva / Babalorixá Pai Francisco de Ogum / Candomblé

Nação / Tradição: Umbanda / Candomblé
Endereço: Setor Habitacional Ponte da Terra - Avenida Buriti Chácara 05 Lote 15 Ponte Alta Norte - Gama - Brasília Distrito Federal. **CEP:** 72.426-095
Contato: (61) 3404-2323 / 9978-2139
E-mail: secretaria.cepta@gmail.com
Nota: www.patomedearuanda.com.br

NA REUNIÃO TÉCNICA COM OS(AS) REPRESENTANTES OFICIAIS DOS ESPAÇOS RELIGIOSOS AFRICANOS E AFROBRASILEIROS DO DF, no dia 14/11/2017, no CETURB - Campus Darcy Ribeiro - Brasília DF, a Liderança convocada não compareceu. Por isso, não há o Registro Fotográfico da Liderança.

Contexto Geográfico do Sítio



Coordenadas Geográficas **Coordenadas UTM**
15° 57' 01.4" Latitude Sul E 817.208m (817,2Km)
48° 02' 13.4" Longitude Oeste N 834.296m (834,29Km)
Data/Hora Coleta Referência Espacial: 11/07/2017 09:20 horas

Código de Cadastro: **RA020008013**
Ile Axé Omo Ketu Ofa de Prata



Cadastro do Terreiro

(ID_MTDf_CB): RA020008013

Responsável / Nome Social:
Sr. Antônio Teodósio da Silva Filho & Gilson Guedes dos Santos / Pai Gilson de Ode & Antônio de Oxóssi

Nação / Tradição: Umbanda / Candomblé / Ketu
Endereço: Quadra 11 Conjunto A Lote 1 - Setor Sul-Gama-Brasília Distrito Federal. **CEP:** 72.410-601
Contato: (61) 9636-6585 / 98457-2949 / 99664-4020
E-mail:
Nota:

NA REUNIÃO TÉCNICA COM OS(AS) REPRESENTANTES OFICIAIS DOS ESPAÇOS RELIGIOSOS AFRICANOS E AFROBRASILEIROS DO DF, no dia 14/11/2017, no CETURB - Campus Darcy Ribeiro - Brasília DF, a Liderança convocada não compareceu. Por isso, não há o Registro Fotográfico da Liderança.

Contexto Geográfico do Sítio



Coordenadas Geográficas **Coordenadas UTM**
16° 02' 13.7" Latitude Sul E 813.900m (813,9Km)
48° 04' 00.0" Longitude Oeste N 8.224.731m (8.224,7Km)
Data/Hora Coleta Referência Espacial: 10/07/2017 11:31 horas

Código de Cadastro: **RA020009014**
Cabana da Mãe Benedita



Cadastro do Terreiro

(ID_MTDf_CB): RA020009014

Responsável / Nome Social:

Nação / Tradição: Umbanda
Endereço: Quadra 12 Lote 16 Setor Oeste - Gama - Brasília Distrito Federal.
CEP: 72425-120
Contato: (61) 3568 8629
E-mail:
Nota:
*(Informação não disponibilizada)

NA REUNIÃO TÉCNICA COM OS(AS) REPRESENTANTES OFICIAIS DOS ESPAÇOS RELIGIOSOS AFRICANOS E AFROBRASILEIROS DO DF, no dia 14/11/2017, no CETURB - Campus Darcy Ribeiro - Brasília DF, a Liderança convocada foi representada pela Federação de Umbanda e Candomblé DF e Entorno. Por isso, não há o Registro Fotográfico da Liderança.

Contexto Geográfico do Sítio



Coordenadas Geográficas **Coordenadas UTM**
16° 03' 36.1" Latitude Sul E 813.160m (813,1Km)
48° 04' 26.2" Longitude Oeste N 8.227.754m (8.227,7Km)
Data/Hora Coleta Referência Espacial: 12/07/2017 11:31 horas

Código de Cadastro: **RA020010015**
Terreiro de Candomblé Oxum Obaluaia



Cadastro do Terreiro

(ID_MTDf_CB): RA020010015

Responsável / Nome Social:

Nação / Tradição: Candomblé
Endereço: Quadra 1 Conjunto E Casa 415 Setor Norte - Gama - Brasília Distrito Federal.
CEP: 72410-105
Contato: *
E-mail: *
Nota:
*(Informação não disponibilizada)


NA REUNIÃO TÉCNICA COM OS(AS) REPRESENTANTES OFICIAIS DOS ESPAÇOS RELIGIOSOS AFRICANOS E AFROBRASILEIROS DO DF, no dia 14/11/2017, no CETURB - Campus Darcy Ribeiro - Brasília DF, a Liderança convocada foi representada pela Federação de Umbanda e Candomblé DF e Entorno. Por isso, não há o Registro Fotográfico da Liderança.

Contexto Geográfico do Sítio



Coordenadas Geográficas **Coordenadas UTM**
16° 00' 30.7" Latitude Sul E 814.013m (814,01Km)
48° 03' 57.9" Longitude Oeste N 8.227.910m (8.227,9Km)
Data/Hora Coleta Referência Espacial: 19/10/2017 11:07 horas

Fonte: Ficha Cadastral Federação de Umbanda e Candomblé do DF e Entorno, Brasília - DF, 2017 / Trabalho de Campo da Pesquisa do Mapeamento de Terreiros do DF - Cartografia Básica (MTDFCB), Brasília - DF, 2017. **Elaboração:** Equipe Básica do MTDFCB, CIGA-Projeto GEOAFRO E-mail: cartografia@unb.br, B58-DF, 2017. **Parceria Institucional:** CIGA-UNB/Projeto GEOAFRO/FCP-MINC./Finatéc.



MAPEAMENTO DOS TERREIROS DO DISTRITO FEDERAL DO BRASIL

1A. ETAPA - CARTOGRAFIA BÁSICA




"PESQUISA DO MAPEAMENTO DOS TERREIROS DO DISTRITO FEDERAL DO BRASIL - 1ª. ETAPA CARTOGRAFIA BÁSICA (MAPEAMENTO DOS POVOS E COMUNIDADES TRADICIONAIS DE MATRIZ AFRICANA / 1ª. ETAPA - CARTOGRAFIA DO DISTRITO FEDERAL)"

RA II - GAMA

Códigos de Cadastro:



Código de Cadastro: RA020011016
Inzo Hanba Ua Maza Hangolo



Cadastro do Terreiro
(ID_MTDf_CB): RA020011016

Responsável / Nome Social: Sra. Carmem Maria Alexandre de Sá / Mãe Carmem de Angorô

Nação / Tradição: Candombê / Kongo / Angola

Endereço: Núcleo Rural Ponte Alta Norte Monjolo Chácara Inaê 11/13 - Gama-Brasília Distrito Federal CEP: 72.299-160

Contato: (61) 3404-0116 / 0 9081-8315

E-mail: carmessa@terra.com.br

Nota:

NA REUNIÃO TÉCNICA COM OS(A) REPRESENTANTES OFICIAIS DOS ESPAÇOS RELIGIOSOS AFRICANOS E AFROBRASILEIROS DO DF no dia 14/11/2017, no CET/UNB - Campus Darcy Ribeiro - Brasília DF: a Liderança constituída não compareceu. Por isso, não há o Registro Fotográfico da Liderança.

Contexto Geográfico do Sítio

Coordenadas Geográficas **Coordenadas UTM**
15° 56' 31.9" Latitude Sul E 813.531m (813,5Km)
48° 04' 17.5" Longitude Oeste N 8.235.254m (8.235,2Km)

Data/Hora Coleta Referência Espacial: 10/10/2017 08:31 horas

Código de Cadastro: RA020012017
Yle Ase Okofogyan



Cadastro do Terreiro
(ID_MTDf_CB): RA020012017

Responsável / Nome Social: Sr. Israel Araújo Nunes Batista / Sr. Israel de Osaguiam

Nação / Tradição: Candombê / Ketu

Endereço: DF 475 km 03/04 Chácara Katalub - Ponte Alta Norte - Gama - Brasília Distrito Federal. CEP: 72.427-010

Contato: (61) 3404-0945 / 9 9982-3765

E-mail: luis45.batista@gmail.com

Nota:

NA REUNIÃO TÉCNICA COM OS(A) REPRESENTANTES OFICIAIS DOS ESPAÇOS RELIGIOSOS AFRICANOS E AFROBRASILEIROS DO DF no dia 14/11/2017, no CET/UNB - Campus Darcy Ribeiro - Brasília DF: a Liderança constituída não compareceu. Por isso, não há o Registro Fotográfico da Liderança.

Contexto Geográfico do Sítio

Coordenadas Geográficas **Coordenadas UTM**
15° 57' 55.2" Latitude Sul E 814.378m (814,3Km)
48° 03' 47.9" Longitude Oeste N 8.232.682m (8.232,6Km)

Data/Hora Coleta Referência Espacial: 10/07/2017 14:30 horas

Código de Cadastro: RA020013018
Tumbalê Junçara Filho



Cadastro do Terreiro
(ID_MTDf_CB): RA020013018

Responsável / Nome Social: Sra. Bárbara Bittencourt Barretto / Mam'etu NdandaNdalu

Nação / Tradição: Candombê / Angola

Endereço: Quadra U2 Chácara 14 Ponte Alta Norte Setor Norte - Gama - Brasília Distrito Federal. CEP: 72.430-200

Contato: 61 3404-0510 / 9 9913-2334

E-mail: asstfilho@gmail.com

Nota:

NA REUNIÃO TÉCNICA COM OS(A) REPRESENTANTES OFICIAIS DOS ESPAÇOS RELIGIOSOS AFRICANOS E AFROBRASILEIROS DO DF no dia 14/11/2017, no CET/UNB - Campus Darcy Ribeiro - Brasília DF: a Liderança constituída não compareceu. Por isso, não há o Registro Fotográfico da Liderança.

Contexto Geográfico do Sítio

Coordenadas Geográficas **Coordenadas UTM**
15° 57' 37.3" Latitude Sul E 813.827m (813,8Km)
48° 04' 06.6" Longitude Oeste N 8.233.243m (8.233,2Km)

Data/Hora Coleta Referência Espacial: 28/10/2017 13:55 horas

Código de Cadastro: RA020014019
Tenda Espírita Imaculada Conceição



Cadastro do Terreiro
(ID_MTDf_CB): RA020014019

Responsável / Nome Social: Sra. Maria da Penha Farias de Almeida / Mãe Penha

Nação / Tradição: Umbanda

Endereço: Quadra 02 Conjunto L Casa 08 - Setor Sul Gama-Brasília-Distrito Federal. CEP: 72.415-112

Contato: (61) 3384-2373 / 99005-7755

E-mail:

Nota:


NA REUNIÃO TÉCNICA COM OS(A) REPRESENTANTES OFICIAIS DOS ESPAÇOS RELIGIOSOS AFRICANOS E AFROBRASILEIROS DO DF no dia 14/11/2017, no CET/UNB - Campus Darcy Ribeiro - Brasília DF: a Liderança constituída não compareceu. Por isso, não há o Registro Fotográfico da Liderança.

Contexto Geográfico do Sítio

Coordenadas Geográficas **Coordenadas UTM**
48° 04' 28.2" Latitude Sul E 813.136m (813,1Km)
16° 01' 39.5" Longitude Oeste N 8.225.795m (8.225,7Km)

Data/Hora Coleta Referência Espacial: 19/10/2017 11:00 horas

Código de Cadastro: RA020015020
Ilê Iansã de Ore



Cadastro do Terreiro
(ID_MTDf_CB): RA020015020

Responsável / Nome Social: Sra. Natalia Ferreira Santana / Mãe Natalia

Nação / Tradição: Umbanda

Endereço: Quadra 32, Chácara Santa Rita Nº 04, Setor Leste Gama - Brasília Distrito Federal. CEP: 72.460-320

Contato: (61) 3385-8748

E-mail:

Nota:

NA REUNIÃO TÉCNICA COM OS(A) REPRESENTANTES OFICIAIS DOS ESPAÇOS RELIGIOSOS AFRICANOS E AFROBRASILEIROS DO DF no dia 14/11/2017, no CET/UNB - Campus Darcy Ribeiro - Brasília DF: a Liderança constituída não compareceu. Por isso, não há o Registro Fotográfico da Liderança.

Contexto Geográfico do Sítio

Coordenadas Geográficas **Coordenadas UTM**
16° 01' 54.4" Latitude Sul E 815.321m (815,3Km)
48° 03' 12.6" Longitude Oeste N 8.225.311m (8.225,3Km)

Data/Hora Coleta Referência Espacial: 19/10/2017 11:15 horas

Fonte: Ficha Cadastral Federação de Umbanda e Candombê do DF e Entorno, Brasília - DF, 2017 / Trabalho de Campo da Pesquisa do Mapeamento de Terreiros do DF - Cartografia Básica (MTDFCB), Brasília - DF, 2017. **Elaboração:** Equipe Básica do MTDFCB, CIGA-Projeto GEOAFRO E-mail: cartografa@unb.br, Bs8-DF, 2017. **Parceria Institucional:** CIGA-UnB/Projeto GEOAFRO/FCP-MINC./Finatéc.



MAPEAMENTO DOS TERREIROS DO DISTRITO FEDERAL DO BRASIL

1A. ETAPA - CARTOGRAFIA BÁSICA



PESQUISA DO MAPEAMENTO DOS TERREIROS DO DISTRITO FEDERAL DO BRASIL - 1ª. ETAPA CARTOGRAFIA BÁSICA (MAPEAMENTO DOS POVOS E COMUNIDADES TRADICIONAIS DE MATRIZ AFRICANA / 1ª. ETAPA - CARTOGRAFIA DO DISTRITO FEDERAL)

RA III - TAGUATINGA

Códigos de Cadastro:

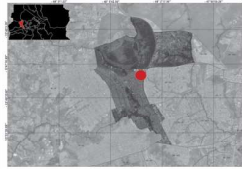
RA030001021

O Terreiro na Região Administrativa (RA)



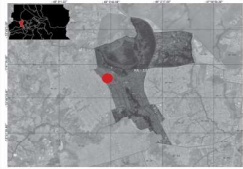
RA030002022

O Terreiro na Região Administrativa (RA)



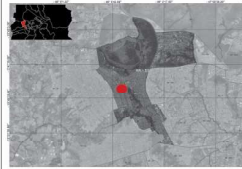
RA030003023

O Terreiro na Região Administrativa (RA)



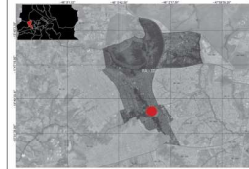
RA030004024

O Terreiro na Região Administrativa (RA)



RA030005025

O Terreiro na Região Administrativa (RA)



Código de Cadastro: **RA030001021**

Ibugbe Iborisa Ouwon Omo Osun



Cadastro do Terreiro

(ID_MTDf_CB): RA030001021

Responsável / Nome Social:

Sra. Maria Candida Rosa / Maria Candida Rosa (Marisa D'Osun)

Nação / Tradição:

Candomblé / Ketu / Angola

Endereço: QNM 38 Conjunto G2 Casa 19 - Taguatinga - Brasília Distrito Federal. CEP: 72.145-807

Contato: (61) 9 8504-2928 / 9 9522-9150

E-mail: paulo5df@gmail.com

Nota:

Na REUNIÃO TÉCNICA COM OS(A) REPRESENTANTES OFICIAIS DOS ESPAÇOS RELIGIOSOS AFRICANOS E AFROBRASILEIROS DO DF no dia 14/11/2017, no CET/UNB - Campus Darcy Ribeiro - Brasília DF, a Liderança convocada não compareceu. Por isso, não há o Registro Fotográfico da Liderança.

FOTO DO RESPONSÁVEL

Contexto Geográfico do Sítio



Coordenadas Geográficas 15° 48' 08.9" Latitude Sul 48° 06' 10.8" Longitude Oeste
Coordenadas UTM E 810.371m (810,7Km) N 8.250.779m (8.250,7Km)
Data/Hora Coleta Referência Espacial: 04/10/2017 14:37 horas

Código de Cadastro: **RA030002022**

Tenda Espírita Caboclo Pena Azul



Cadastro do Terreiro

(ID_MTDf_CB): RA030002022

Responsável / Nome Social:

Sra. Maria Kosa de Jesus

Nação / Tradição: Umbanda

Endereço: QND 57 Casa 29 Taguatinga - Brasília Distrito Federal. CEP: 72.120-570

Contato: (61) 3354-5324

E-mail: dulcineia.globo@globo.com

Nota:

Na REUNIÃO TÉCNICA COM OS(A) REPRESENTANTES OFICIAIS DOS ESPAÇOS RELIGIOSOS AFRICANOS E AFROBRASILEIROS DO DF no dia 14/11/2017, no CET/UNB - Campus Darcy Ribeiro - Brasília DF, a Liderança convocada foi representada pela Federação de Umbanda e Candomblé DF e Entorno. Por isso, não há o Registro Fotográfico da Liderança.

FOTO DO RESPONSÁVEL

Contexto Geográfico do Sítio



Coordenadas Geográficas 15° 48' 07.5" Latitude Sul 48° 03' 33.5" Longitude Oeste
Coordenadas UTM E 815.058m (815,05Km) N 8.250.746m (8.250,7Km)
Data/Hora Coleta Referência Espacial: 04/10/2017 12:53 horas

Código de Cadastro: **RA030003023**

Centro Espírita Nossa Senhora da Piedade



Cadastro do Terreiro

(ID_MTDf_CB): RA030003023

Responsável / Nome Social:

Sr. Wanderson de Souza Pereira / Pai Wanderson

Nação / Tradição: Umbanda

Endereço: QNM 36 Conjunto F 19 - M Norte - Taguatinga Brasília Distrito Federal. CEP: 72.145-606

Contato: (61) 8557-8924 / 8563-4109

E-mail:

Nota:

Na REUNIÃO TÉCNICA COM OS(A) REPRESENTANTES OFICIAIS DOS ESPAÇOS RELIGIOSOS AFRICANOS E AFROBRASILEIROS DO DF no dia 14/11/2017, no CET/UNB - Campus Darcy Ribeiro - Brasília DF, a Liderança convocada foi representada pela Federação de Umbanda e Candomblé DF e Entorno. Por isso, não há o Registro Fotográfico da Liderança.

FOTO DO RESPONSÁVEL

Contexto Geográfico do Sítio



Coordenadas Geográficas 15° 48' 17.6" Latitude Sul 48° 05' 53.7" Longitude Oeste
Coordenadas UTM E 810.858m (810,8Km) N 8.250.516m (8.250,5Km)
Data/Hora Coleta Referência Espacial: 04/10/2017 14:41 horas

Código de Cadastro: **RA030004024**

Centro Espírita Santa Barbara



Cadastro do Terreiro

(ID_MTDf_CB): RA030004024

Responsável / Nome Social:

Sra. Irene da Silva Oliveira / Mãe Irene

Nação / Tradição: Umbanda

Endereço: QNJ 19 Casa 35 Taguatinga - Brasília - Distrito Federal. CEP: 72.140-190

Contato: (61) 3475-6394

E-mail:

Nota:

Na REUNIÃO TÉCNICA COM OS(A) REPRESENTANTES OFICIAIS DOS ESPAÇOS RELIGIOSOS AFRICANOS E AFROBRASILEIROS DO DF no dia 14/11/2017, no CET/UNB - Campus Darcy Ribeiro - Brasília DF, a Liderança convocada foi representada pela Federação de Umbanda e Candomblé DF e Entorno. Por isso, não há o Registro Fotográfico da Liderança.

FOTO DO RESPONSÁVEL

Contexto Geográfico do Sítio



Coordenadas Geográficas 15° 48' 55.1" Latitude Sul 48° 04' 57.1" Longitude Oeste
Coordenadas UTM E 812.343m (812,3Km) N 8.249.318m (8.249,3Km)
Data/Hora Coleta Referência Espacial: 04/10/2017 13:44 horas

Código de Cadastro: **RA030005025**

Centro Espírita Vovó Maria Nagô



Cadastro do Terreiro

(ID_MTDf_CB): RA030005025

Responsável / Nome Social:

Sra. Anália Neves Riesenbery

Nação / Tradição: Umbanda / Candomblé / Nagô

Endereço: QSB 12 Casa 06 Taguatinga - Brasília Distrito Federal. CEP: 72.015-620

Contato: (61) 3561-3493

E-mail:

Nota:

Na REUNIÃO TÉCNICA COM OS(A) REPRESENTANTES OFICIAIS DOS ESPAÇOS RELIGIOSOS AFRICANOS E AFROBRASILEIROS DO DF no dia 14/11/2017, no CET/UNB - Campus Darcy Ribeiro - Brasília DF, a Liderança convocada foi representada pela Federação de Umbanda e Candomblé DF e Entorno. Por isso, não há o Registro Fotográfico da Liderança.

FOTO DO RESPONSÁVEL

Contexto Geográfico do Sítio



Coordenadas Geográficas 15° 50' 27.9" Latitude Sul 48° 03' 15.3" Longitude Oeste
Coordenadas UTM E 815.535m (815,5Km) N 8.246.429m (8.246,4Km)
Data/Hora Coleta Referência Espacial: 04/10/2017 10:39 horas

Fonte: Ficha Cadastral Federação de Umbanda e Candomblé do DF e Entorno, Brasília - DF, 2017 / Trabalho de Campo da Pesquisa do Mapeamento de Terreiros do DF - Cartografia Básica (MTDFCB), Brasília - DF, 2017. **Elaboração:** Equipe Básica do MTDFCB, CIGA-Projeto GEOAFRO E-mail: cartografia@unb.br, BsB-DF, 2017. **Parceria Institucional:** CIGA-UNB/Projeto GEOAFRO/FCP-MINC./Finatéc.



MAPEAMENTO DOS TERREIROS DO DISTRITO FEDERAL DO BRASIL

1ª. ETAPA - CARTOGRAFIA BÁSICA



PESQUISA DO MAPEAMENTO DOS TERREIROS DO DISTRITO FEDERAL DO BRASIL - 1ª. ETAPA CARTOGRAFIA BÁSICA (MAPEAMENTO DOS POVOS E COMUNIDADES TRADICIONAIS DE MATRIZ AFRICANA / 1ª. ETAPA - CARTOGRAFIA DO DISTRITO FEDERAL)

RA III - TAGUATINGA

Códigos de Cadastro:

RA030006026

O Terreiro na Região Administrativa (RA)



RA030007027

O Terreiro na Região Administrativa (RA)



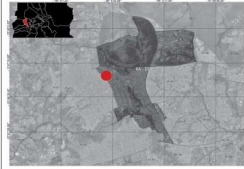
RA030008028

O Terreiro na Região Administrativa (RA)



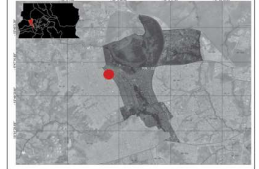
RA030009029

O Terreiro na Região Administrativa (RA)



RA030010030

O Terreiro na Região Administrativa (RA)



Código de Cadastro: **RA030006026**
Centro Espírita Baturá



Cadastro do Terreiro
(ID_MTDf_CB): RA030006026
Responsável / Nome Social:

Nação / Tradição: Umbanda
Endereço: QNA 13 Casa 31 Taguatinga Norte - Taguatinga Brasília - Distrito Federal.
CEP: 72.110-130

Contato: (61) 3351-2219
E-mail:
Nota:

Na REUNIÃO TÉCNICA COM OS(A)S REPRESENTANTES OFICIAIS DOS ESPAÇOS RELIGIOSOS AFRICANOS E AFROBRASILEIROS DO DF no dia 14/11/2017, no CET/UNB - Campus Darcy Ribeiro - Brasília DF, a Liderança convidada foi representada pela Federação de Umbanda e Candomblé DF e Entorno. Por isso, não há o Registro Fotográfico da Liderança.

FOTO DO RESPONSÁVEL

Contexto Geográfico do Sítio



Coordenadas Geográficas **Coordenadas UTM**
15° 49' 47.6" Latitude Sul E 815.607m (815,6Km)
48° 03' 13.6" Longitude Oeste N 8.247.663m (8.247,6Km)
Data/Hora Coleta Referência Espacial: 04/10/2017 11:14 horas

Código de Cadastro: **RA030007027**
Centro Espírita Organização Espiritualista Brasileira



Cadastro do Terreiro
(ID_MTDf_CB): RA030007027
Responsável / Nome Social:


Nação / Tradição: Umbanda
Endereço: QND 19, Casa 09 Taguatinga Norte - Brasília Distrito Federal.
CEP: 72120-190

Contato:
E-mail:
Nota:

Na REUNIÃO TÉCNICA COM OS(A)S REPRESENTANTES OFICIAIS DOS ESPAÇOS RELIGIOSOS AFRICANOS E AFROBRASILEIROS DO DF no dia 14/11/2017, no CET/UNB - Campus Darcy Ribeiro - Brasília DF, a Liderança convidada foi representada pela Federação de Umbanda e Candomblé DF e Entorno. Por isso, não há o Registro Fotográfico da Liderança.

FOTO DO RESPONSÁVEL

Contexto Geográfico do Sítio



Coordenadas Geográficas **Coordenadas UTM**
15° 48' 42.6" Latitude Sul E 814.765m (814,7Km)
48° 03' 43.0" Longitude Oeste N 8.249.669m (8.249,6Km)
Data/Hora Coleta Referência Espacial: 04/10/2017 12:46 horas

Código de Cadastro: **RA030008028**
Tenda Espírita São Francisco de Assis



Cadastro do Terreiro
(ID_MTDf_CB): RA030008028
Responsável / Nome Social:

Nação / Tradição: Umbanda
Endereço: QNG 15, Lote 03 Taguatinga - Brasília Distrito Federal.
CEP: 72130-150

Contato: (61) 3263-6539 / 3354-8341 / 9 878-9097
E-mail: abadabatinhad@hotmail.com
Nota:

Na REUNIÃO TÉCNICA COM OS(A)S REPRESENTANTES OFICIAIS DOS ESPAÇOS RELIGIOSOS AFRICANOS E AFROBRASILEIROS DO DF no dia 14/11/2017, no CET/UNB - Campus Darcy Ribeiro - Brasília DF, a Liderança convidada foi representada pela Federação de Umbanda e Candomblé DF e Entorno. Por isso, não há o Registro Fotográfico da Liderança.

FOTO DO RESPONSÁVEL

Contexto Geográfico do Sítio



Coordenadas Geográficas **Coordenadas UTM**
15° 47' 57.8" Latitude Sul E 814.569m (814,5Km)
48° 03' 50.1" Longitude Oeste N 8.251.059m (8.251,05Km)
Data/Hora Coleta Referência Espacial: 04/10/2017 13:03 horas

Código de Cadastro: **RA030009029**
Centro Espírita Cabana de Iansã



Cadastro do Terreiro
(ID_MTDf_CB): RA030009029
Responsável / Nome Social:

Nação / Tradição: Umbanda
Endereço: QNM 38 Conjunto B Casa 36 - Taguatinga - Brasília Distrito Federal.
CEP: 72 145-802

Contato: (61) 3376-1732
E-mail:
Nota:

Na REUNIÃO TÉCNICA COM OS(A)S REPRESENTANTES OFICIAIS DOS ESPAÇOS RELIGIOSOS AFRICANOS E AFROBRASILEIROS DO DF no dia 14/11/2017, no CET/UNB - Campus Darcy Ribeiro - Brasília DF, a Liderança convidada foi representada pela Federação de Umbanda e Candomblé DF e Entorno. Por isso, não há o Registro Fotográfico da Liderança.

FOTO DO RESPONSÁVEL

Contexto Geográfico do Sítio



Coordenadas Geográficas **Coordenadas UTM**
15° 48' 11.4" Latitude Sul E 810.902m (810,6Km)
48° 06' 02.9" Longitude Oeste N 8.255.0695m (8.255,069Km)
Data/Hora Coleta Referência Espacial: 06/10/2017 15:01 horas

Código de Cadastro: **RA030010030**
Centro Espírita de Umbanda Fé, Amor e Caridade



Cadastro do Terreiro
(ID_MTDf_CB): RA030010030
Responsável / Nome Social:

Nação / Tradição: Umbanda
Endereço: QNL 15 Bloco G Casa 14 - Taguatinga Brasília - Distrito Federal.
CEP: 72.151-617

Contato: (61) 9 9427-3333
E-mail: felpelopes@gmail.com
Nota:

Na REUNIÃO TÉCNICA COM OS(A)S REPRESENTANTES OFICIAIS DOS ESPAÇOS RELIGIOSOS AFRICANOS E AFROBRASILEIROS DO DF no dia 14/11/2017, no CET/UNB - Campus Darcy Ribeiro - Brasília DF, a Liderança convidada não compareceu. Por isso, não há o Registro Fotográfico da Liderança.


FOTO DO RESPONSÁVEL

Contexto Geográfico do Sítio



Coordenadas Geográficas **Coordenadas UTM**
15° 49' 26.1" Latitude Sul E 811.942m (811,9Km)
48° 05' 16.9" Longitude Oeste N 8.240.380m (8.240,38Km)
Data/Hora Coleta Referência Espacial: 06/10/2017 15:28 horas

Fonte: Ficha Cadastral Federação de Umbanda e Candomblé do DF e Entorno, Brasília - DF, 2017 / Trabalho de Campo da Pesquisa do Mapeamento de Terreiros do DF - Cartografia Básica (MTDFCB), Brasília - DF, 2017. **Elaboração:** Equipe Básica do MTDFCB, CIGA-Projeto GEOAFRO E-mail: cartografia@unb.br, BsB-DF, 2017. **Parceria Institucional:** CIGA-UNB/Projeto GEOAFRO/FCP-MINC./Finatéc.



MAPEAMENTO DOS TERREIROS DO DISTRITO FEDERAL DO BRASIL

1ª. ETAPA - CARTOGRAFIA BÁSICA



PESQUISA DO MAPEAMENTO DOS TERREIROS DO DISTRITO FEDERAL DO BRASIL - 1ª. ETAPA CARTOGRAFIA BÁSICA (MAPEAMENTO DOS POVOS E COMUNIDADES TRADICIONAIS DE MATRIZ AFRICANA / 1ª. ETAPA - CARTOGRAFIA DO DISTRITO FEDERAL)

RA IV - BRAZLÂNDIA RA V - SOBRADINHO

Códigos de Cadastro:

Códigos de Cadastro:

RA040001031

RA050001032

RA050002033

RA050003034

RA050004035

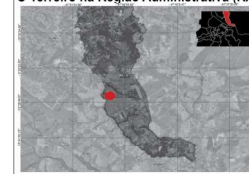
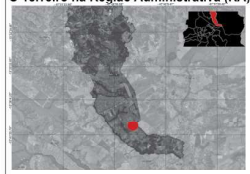
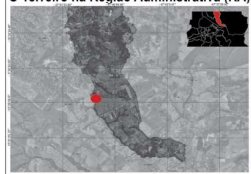
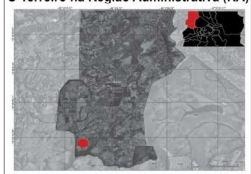
O Terreiro na Região Administrativa (RA)

O Terreiro na Região Administrativa (RA)

O Terreiro na Região Administrativa (RA)

O Terreiro na Região Administrativa (RA)

O Terreiro na Região Administrativa (RA)



Código de Cadastro: RA040001031 Centro Espírita Pai Urubatan



Cadastro do Terreiro

(ID_MTFD_CB): RA040001031

Responsável / Nome Social:

Nação / Tradição: Umbanda

Endereço: Chácara 3 300-A
Incora 6 Brazlândia - Brasília
Distrito Federal.
CEP: 72.772-110

Contato: (61) 9 8476 - 3912

E-mail:

Nota: * (Informação não disponibilizada)

Na REUNIÃO TÉCNICA COM OS(A) REPRESENTANTES OFICIAIS DOS ESPAÇOS RELIGIOSOS AFRICANOS E AFROBRASILEIROS DO DF, no dia 14/11/2017, no CET/UNB - Campus Darcy Ribeiro - Brasília DF, a Liderança convidada foi representada pela Federação de Umbanda e Candomblé DF e Entorno. Por isso, não há o Registro Fotográfico da Liderança.

FOTO DO RESPONSÁVEL

Contexto Geográfico do Sítio



Coordenadas Geográficas 15° 48' 17.0" Latitude Sul
48° 05' 54.4" Longitude Oeste

Coordenadas UTM E 800.841m (800,8Km)
N 025.095m (025,0Km)

Data/Hora Coleta Referência Espacial: 05/10/2017 11:31 horas

Código de Cadastro: RA050001032 Ylê Axé Xangô Aganjú



Cadastro do Terreiro

(ID_MTFD_CB): RA050001032

Responsável / Nome Social:

Nação / Tradição: Candomblé / Nagô Vodum

Endereço: Quadra 13
Conjunto E Casa 53
Mestre D'Armas - Sobradinho
Brasília - DF. CEP: 73.040-135

Contato: (61) 3021-5540 / 9 9556-1515

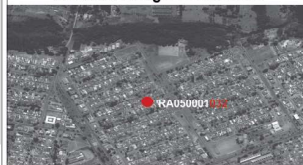
E-mail:

Nota:

Na REUNIÃO TÉCNICA COM OS(A) REPRESENTANTES OFICIAIS DOS ESPAÇOS RELIGIOSOS AFRICANOS E AFROBRASILEIROS DO DF, no dia 14/11/2017, no CET/UNB - Campus Darcy Ribeiro - Brasília DF, a Liderança convidada foi representada pela Federação de Umbanda e Candomblé DF e Entorno. Por isso, não há o Registro Fotográfico da Liderança.

FOTO DO RESPONSÁVEL

Contexto Geográfico do Sítio



Coordenadas Geográficas 15° 38' 39.1" Latitude Sul
47° 47' 02.3" Longitude Oeste

Coordenadas UTM E 201.518m (201,5Km)
N 8.268.465m (8.268,4Km)

Data/Hora Coleta Referência Espacial: 25/09/2017 11:00 horas

Código de Cadastro: RA050002033 Ylê Jagun Oxum Axé Opô Inle



Cadastro do Terreiro

(ID_MTFD_CB): RA050002033

Responsável / Nome Social:

Nação / Tradição: Candomblé / Koto

Endereço: Quadra 09
Conjunto G Casa 10
Sobradinho - Brasília
Distrito Federal.
CEP: 73.035-097

Contato: (61) 99152-2983 / 99994-9365

E-mail:

Nota:

Na REUNIÃO TÉCNICA COM OS(A) REPRESENTANTES OFICIAIS DOS ESPAÇOS RELIGIOSOS AFRICANOS E AFROBRASILEIROS DO DF, no dia 14/11/2017, no CET/UNB - Campus Darcy Ribeiro - Brasília DF, a Liderança convidada foi representada pela Federação de Umbanda e Candomblé DF e Entorno. Por isso, não há o Registro Fotográfico da Liderança.

FOTO DO RESPONSÁVEL

Contexto Geográfico do Sítio



Coordenadas Geográficas 15° 38' 24.2" Latitude Sul
47° 48' 53.4" Longitude Oeste

Coordenadas UTM E 198.795m (198,7Km)
N 8.268.866m (8.268,8Km)

Data/Hora Coleta Referência Espacial: 25/09/2017 11:43 horas

Código de Cadastro: RA050003034 Tenda Espírita Ogum Megê



Cadastro do Terreiro

(ID_MTFD_CB): RA050003034

Responsável / Nome Social:

Nação / Tradição: Umbanda / Candomblé

Endereço: DF 440 VC 257
Chácara 38 Núcleo Rural
Corrego do Meio - Sobradinho
Brasília - Distrito Federal
CEP: 73.251-010

Contato: (61) 3506-5641 / 98608-7180

E-mail:

Nota:

Na REUNIÃO TÉCNICA COM OS(A) REPRESENTANTES OFICIAIS DOS ESPAÇOS RELIGIOSOS AFRICANOS E AFROBRASILEIROS DO DF, no dia 14/11/2017, no CET/UNB - Campus Darcy Ribeiro - Brasília DF, a Liderança convidada foi representada pela Federação de Umbanda e Candomblé DF e Entorno. Por isso, não há o Registro Fotográfico da Liderança.

FOTO DO RESPONSÁVEL

Contexto Geográfico do Sítio



Coordenadas Geográficas 15° 41' 07.4" Latitude Sul
47° 45' 08.7" Longitude Oeste

Coordenadas UTM E 204.960m (204,9Km)
N 8.639.48m (8.639,4Km)

Data/Hora Coleta Referência Espacial: 25/09/2017 11:58 horas

Código de Cadastro: RA050004035 Tenda Espiritual Mata Virgem e Caboclo Ventania da Mata



Cadastro do Terreiro

(ID_MTFD_CB): RA050004035

Responsável / Nome Social:

Nação / Tradição: Umbanda

Endereço: Quadra 09
Área Especial Nº 25 - Sobradinho
Brasília - Distrito Federal.
CEP: 73.035-090

Contato: (61) 3456-0763

E-mail:

Nota:

Na REUNIÃO TÉCNICA COM OS(A) REPRESENTANTES OFICIAIS DOS ESPAÇOS RELIGIOSOS AFRICANOS E AFROBRASILEIROS DO DF, no dia 14/11/2017, no CET/UNB - Campus Darcy Ribeiro - Brasília DF, a Liderança convidada foi representada pela Federação de Umbanda e Candomblé DF e Entorno. Por isso, não há o Registro Fotográfico da Liderança.

FOTO DO RESPONSÁVEL

Contexto Geográfico do Sítio




Coordenadas Geográficas 15° 38' 16.4" Latitude Sul
47° 48' 29.2" Longitude Oeste

Coordenadas UTM E 198.914m (198,9Km)
N 8.269.130m (8.269,1Km)

Data/Hora Coleta Referência Espacial: 13/10/2017 10:16 horas

Fonte: Ficha Cadastral Federação de Umbanda e Candomblé do DF e Entorno, Brasília - DF, 2017 / Trabalho de Campo da Pesquisa do Mapeamento de Terreiros do DF - Cartografia Básica (MTDFCB), Brasília - DF, 2017. Elaboração: Equipe Básica do MTDFCB, CIGA-Projeto GEOAFRO E-mail: cartografa@unb.br, Bs8-DF, 2017. Parceria Institucional: CIGA-UNB/Projeto GEOAFRO/FCP-MINC./Finatéc.



MAPEAMENTO DOS TERREIROS DO DISTRITO FEDERAL DO BRASIL

1A. ETAPA - CARTOGRAFIA BÁSICA



PESQUISA DO MAPEAMENTO DOS TERREIROS DO DISTRITO FEDERAL DO BRASIL - 1ª. ETAPA CARTOGRAFIA BÁSICA (MAPEAMENTO DOS POVOS E COMUNIDADES TRADICIONAIS DE MATRIZ AFRICANA / 1ª. ETAPA - CARTOGRAFIA DO DISTRITO FEDERAL)

RA V - SOBRADINHO

Códigos de Cadastro:

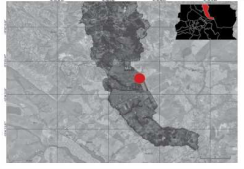
RA050005036

O Terreiro na Região Administrativa (RA)



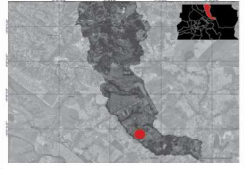
RA050006037

O Terreiro na Região Administrativa (RA)



RA050007038

O Terreiro na Região Administrativa (RA)



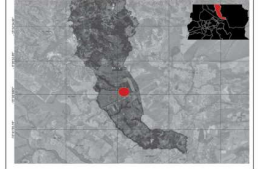
RA050008039

O Terreiro na Região Administrativa (RA)



RA050009040

O Terreiro na Região Administrativa (RA)



Código de Cadastro: **RA050005036**

Centro Espírita Caboclo Sete Estrela



Cadastro do Terreiro

(ID_MTDPCB) RA050005036

Responsável / Nome Social:

Sr. Edson Nunes de Carvalho / Pai Edson

Nação / Tradição: Umbanda

Endereço: Quadra 17

Conjunto D Lote 51

Sobradinho - Brasília

Distrito Federal.

CEP: 73.045-170

Contato: (61) 3485-1386 / 9 8481-6126

E-mail:

Nota:

Na REUNIÃO TÉCNICA COM OS(A) REPRESENTANTES OFICIAIS DOS ESPAÇOS RELIGIOSOS AFRICANOS E AFROBRASILEIROS DO DF, no dia 14/11/2017, no CET/UNB - Campus Darcy Ribeiro - Brasília DF, a Liderança convidada foi representada pela Federação de Umbanda e Candomblé DF e Entorno. Por isso, não há o Registro Fotográfico da Liderança.

FOTO DO RESPONSÁVEL

Contexto Geográfico do Sítio



Coordenadas Geográficas 15° 38' 28.9" Latitude Sul
47° 46' 31.5" Longitude Oeste

Coordenadas UTM E 202.429m (202,4Km)
N 8.268.790m (8.268,7Km)

Data/Hora Coleta Referência Espacial: 11/10/2017 11:45 horas

Código de Cadastro: **RA050006037**

Ilé Ase Oba Torun



Cadastro do Terreiro

(ID_MTDPCB) RA050006037

Responsável / Nome Social:

Sr. Ricardo Ruivo M. de Oliveira / Babalorixá Ricardo de Airá / Ricardo de Airá

Nação / Tradição: Candomblé / Ketu / Nagô

Endereço: N.R. Chapadinha,

Cond. Alto da Boa Vista, Q107

Sobradinho - Brasília

Distrito Federal CEP: 73.130-900

Contato: (61) 3501-2093 / 99967-8962


E-mail: ricruivo77@hotmail.com

Nota:

Na REUNIÃO TÉCNICA COM OS(A) REPRESENTANTES OFICIAIS DOS ESPAÇOS RELIGIOSOS AFRICANOS E AFROBRASILEIROS DO DF, no dia 14/11/2017, no CET/UNB - Campus Darcy Ribeiro - Brasília DF, a Liderança convidada foi representada pela Federação de Umbanda e Candomblé DF e Entorno. Por isso, não há o Registro Fotográfico da Liderança.

FOTO DO RESPONSÁVEL

Contexto Geográfico do Sítio



Coordenadas Geográficas 15° 3' 6" Latitude Sul
47° 45' 34.2" Longitude Oeste

Coordenadas UTM E 204.099m (201,09Km)
N 8.271.731m (8.271,7Km)

Data/Hora Coleta Referência Espacial: 12/07/2017 11:31 horas

Código de Cadastro: **RA050007038**

Ilé Ase Sangoniya



Cadastro do Terreiro

(ID_MTDPCB) RA050007038

Responsável / Nome Social:

Sr. Eduardo Varela / Baba Esuniyi

Nação / Tradição: Candomblé / Etnia Egba

Endereço: DF 440 Km 13

Vicinal O1 Fazenda Sálvia - Rota do

Cavalo - Chácara nº MR 20 Gleba 41

Sobradinho - Brasília

Distrito Federal. CEP: 70.299-160

Contato: (61) 98619-7799

E-mail: esuniyi@gmail.com

Nota:

Na REUNIÃO TÉCNICA COM OS(A) REPRESENTANTES OFICIAIS DOS ESPAÇOS RELIGIOSOS AFRICANOS E AFROBRASILEIROS DO DF, no dia 14/11/2017, no CET/UNB - Campus Darcy Ribeiro - Brasília DF, a Liderança convidada foi representada pela Federação de Umbanda e Candomblé DF e Entorno. Por isso, não há o Registro Fotográfico da Liderança.

FOTO DO RESPONSÁVEL

Contexto Geográfico do Sítio



Coordenadas Geográficas 15° 41' 49.6" Latitude Sul
47° 45' 49.2" Longitude Oeste

Coordenadas UTM E 203.768m (203,7Km)
N 8.262.638m (8.262,6Km)

Data/Hora Coleta Referência Espacial: 12/07/2017 11:31 horas

Código de Cadastro: **RA050008039**

Fraternidade Espiritualista Arcanjo Yramael



Cadastro do Terreiro

(ID_MTDPCB) RA050008039

Responsável / Nome Social:

*

Nação / Tradição: Umbanda

Endereço: Núcleo Rural Chapadinha,

Condomínio Alto da Boa Vista

Q110 Chácara Luanda

Sobradinho - Brasília

Distrito Federal. CEP: 73.130-900

Contato: (61) *

E-mail: contato@feay.org

Nota: "(Informação não disponibilizada)"

Na REUNIÃO TÉCNICA COM OS(A) REPRESENTANTES OFICIAIS DOS ESPAÇOS RELIGIOSOS AFRICANOS E AFROBRASILEIROS DO DF, no dia 14/11/2017, no CET/UNB - Campus Darcy Ribeiro - Brasília DF, a Liderança convidada foi representada pela Federação de Umbanda e Candomblé DF e Entorno. Por isso, não há o Registro Fotográfico da Liderança.

FOTO DO RESPONSÁVEL

Contexto Geográfico do Sítio



Coordenadas Geográficas 15° 41' 49.6" Latitude Sul
47° 46' 12.2" Longitude Oeste

Coordenadas UTM E 203.768m (203,7Km)
N 8.272.133m (8.272,1Km)

Data/Hora Coleta Referência Espacial: 12/07/2017 11:31 horas

Código de Cadastro: **RA050009040**

Centro Espírita Xangô Sambara



Cadastro do Terreiro

(ID_MTDPCB) RA050009040

Responsável / Nome Social:

Pai Rita Xavier & Mãe Osmarina Xavier

Nação / Tradição: Umbanda

Endereço: Quadra 17

Conjunto A Casa 56

Sobradinho - Brasília -

Distrito Federal.

CEP: 73.045-171

Contato:

E-mail:

Nota:

Na REUNIÃO TÉCNICA COM OS(A) REPRESENTANTES OFICIAIS DOS ESPAÇOS RELIGIOSOS AFRICANOS E AFROBRASILEIROS DO DF, no dia 14/11/2017, no CET/UNB - Campus Darcy Ribeiro - Brasília DF, a Liderança convidada foi representada pela Federação de Umbanda e Candomblé DF e Entorno. Por isso, não há o Registro Fotográfico da Liderança.

FOTO DO RESPONSÁVEL

Contexto Geográfico do Sítio



Coordenadas Geográficas 15° 38' 37.9" Latitude Sul
47° 46' 25.5" Longitude Oeste

Coordenadas UTM E 202.614m (202,6Km)
N 8.268.513m (8.268,5Km)

Data/Hora Coleta Referência Espacial: 18/10/2017 11:29 horas

Fonte: Ficha Cadastral Federação de Umbanda e Candomblé do DF e Entorno, Brasília - DF, 2017 / Trabalho de Campo da Pesquisa do Mapeamento de Terreiros do DF - Cartografia Básica (MTDFCB), Brasília - DF, 2017. **Elaboração:** Equipe Básica do MTDFCB, CIGA-Projeto GEOAFRO E-mail: cartografia@unb.br, BsB-DF, 2017. **Parceria Institucional:** CIGA-UNB/Projeto GEOAFRO/FCP-MINC./Finatéc.



MAPEAMENTO DOS TERREIROS DO DISTRITO FEDERAL DO BRASIL

1ª. ETAPA - CARTOGRAFIA BÁSICA



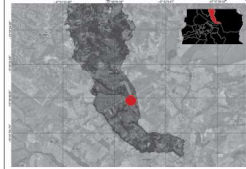
"PESQUISA DO MAPEAMENTO DOS TERREIROS DO DISTRITO FEDERAL DO BRASIL - 1ª. ETAPA CARTOGRAFIA BÁSICA (MAPEAMENTO DOS POVOS E COMUNIDADES TRADICIONAIS DE MATRIZ AFRICANA / 1ª. ETAPA - CARTOGRAFIA DO DISTRITO FEDERAL)"

RA V - SOBRADINHO

Códigos de Cadastro:

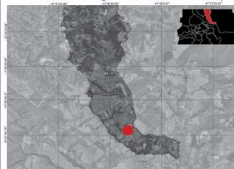
RA050010041

O Terreiro na Região Administrativa (RA)



RA050011042

O Terreiro na Região Administrativa (RA)



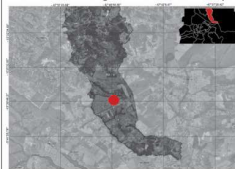
RA050012043

O Terreiro na Região Administrativa (RA)



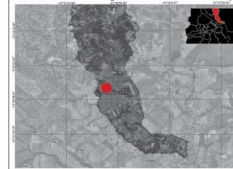
RA050013044

O Terreiro na Região Administrativa (RA)



RA050014045

O Terreiro na Região Administrativa (RA)



Código de Cadastro: **RA050010041**

Tenda Espírita Cabocla Jupira das Matas



Cadastro do Terreiro

(ID_MTDPCB) RA050010041

Responsável / Nome Social:

Sra. Ângela Maria Gomes de Oliveira

Nação / Tradição: Umbanda / Omoloko

Endereço: Condomínio Bela Vista Serrana Módulo 5

Casa 82 Nova Colina Sobradinho - Brasília

Distrito Federal

CEP: 73.270-605

Contato:

Nota:

Na REUNIÃO TÉCNICA COM OS(A) REPRESENTANTES OFICIAIS DOS ESPAÇOS RELIGIOSOS AFRICANOS E AFROBRASILEIROS DO DF, no dia 14/11/2017, no CET/UNB - Campus Darcy Ribeiro - Brasília DF, a Liderança convidada foi representada pela Federação de Umbanda e Candomblé DF e Entorno. Por isso, não há o Registro Fotográfico da Liderança.

Contexto Geográfico do Sítio



Coordenadas Geográficas 15° 39' 04,8" Latitude Sul
47° 45' 21,4" Longitude Oeste

Coordenadas UTM E 204.530m (204,5Km)
N 8.267.715m (8.267,7Km)

Data/Hora Coleta Referência Espacial: 12/11/2017 14:05 horas

Código de Cadastro: **RA050011042**

Ilê Ase Ayra Dyre



Cadastro do Terreiro

(ID_MTDPCB) RA050011042

Responsável / Nome Social:

Hadija Dawud Ibrahim / Hadija (Oba Tossi)

Nação / Tradição: Candomblé / Keto-nago

Endereço: DF 440 Km 13

Núcleo Rural Sobradinho I - Rota do Cavalo - Brasília

Distrito Federal

CEP: 73.271-010

Contato: (61) 98597-1968 / 98597-1971

E-mail: hadijabrahim@hotmail.com

Nota:

Na REUNIÃO TÉCNICA COM OS(A) REPRESENTANTES OFICIAIS DOS ESPAÇOS RELIGIOSOS AFRICANOS E AFROBRASILEIROS DO DF, no dia 14/11/2017, no CET/UNB - Campus Darcy Ribeiro - Brasília DF, a Liderança convidada foi representada pela Federação de Umbanda e Candomblé DF e Entorno. Por isso, não há o Registro Fotográfico da Liderança.

Contexto Geográfico do Sítio



Coordenadas Geográficas 15° 41' 07,4" Latitude Sul
47° 45' 08,7" Longitude Oeste

Coordenadas UTM E 204.960m (204,9Km)
N 8.263.948m (8.263,9Km)

Data/Hora Coleta Referência Espacial: 09/10/2017 13:27horas

Código de Cadastro: **RA050012043**

Tenda de Iemanjá



Cadastro do Terreiro

(ID_MTDPCB) RA050012043

Responsável / Nome Social:

Sra. Iolanda Alves Almeida / Mãe Landa

Nação / Tradição: Umbanda

Endereço: Quadra 05

Conjunto D Casa 31 Sobradinho - Brasília

Distrito Federal.

CEP: 73.030-050

Contato: (61) 8497-2999 / 3387-1247

E-mail:

Nota:

Na REUNIÃO TÉCNICA COM OS(A) REPRESENTANTES OFICIAIS DOS ESPAÇOS RELIGIOSOS AFRICANOS E AFROBRASILEIROS DO DF, no dia 14/11/2017, no CET/UNB - Campus Darcy Ribeiro - Brasília DF, a Liderança convidada foi representada pela Federação de Umbanda e Candomblé DF e Entorno. Por isso, não há o Registro Fotográfico da Liderança.

Contexto Geográfico do Sítio



Coordenadas Geográficas 15° 38' 55,8" Latitude Sul
47° 48' 27,6" Longitude Oeste

Coordenadas UTM E 198.985m (198,9Km)
N 8.267.919m (8.267,9Km)

Data/Hora Coleta Referência Espacial: 19/09/2017 14:13 horas

Código de Cadastro: **RA050013044**

Centro Espírita Zé Pilitra



Cadastro do Terreiro

(ID_MTDPCB) RA050013044

Responsável / Nome Social:

Sr. Joaquim Lopes de Lima / Pai Joaquim

Nação / Tradição: Umbanda

Endereço: Quadra 14

Conjunto B2 Bloco 03 Apto.201 Sobradinho - Brasília - DF.

CEP: 73.650-140

Contato: (61)

E-mail:

Nota:

Na REUNIÃO TÉCNICA COM OS(A) REPRESENTANTES OFICIAIS DOS ESPAÇOS RELIGIOSOS AFRICANOS E AFROBRASILEIROS DO DF, no dia 14/11/2017, no CET/UNB - Campus Darcy Ribeiro - Brasília DF, a Liderança convidada foi representada pela Federação de Umbanda e Candomblé DF e Entorno. Por isso, não há o Registro Fotográfico da Liderança.

Contexto Geográfico do Sítio



Coordenadas Geográficas 15° 38' 53,0" Latitude Sul
47° 46' 45,7" Longitude Oeste

Coordenadas UTM E 202.015m (202,01Km)
N 8.268.047m (8.268,04Km)

Data/Hora Coleta Referência Espacial: 19/09/2017 14:42 horas

Código de Cadastro: **RA050014045**

Casa Grande de Ogum



Cadastro do Terreiro

(ID_MTDPCB) RA050014045

Responsável / Nome Social:

Sr. Ronaldo Soares da Silva

Nação / Tradição: Umbanda

Endereço: Núcleo Rural Sobradinho II Chácara 28/A

Chácara Izabel - Sobradinho Brasília - Distrito Federal.

CEP: 70.000-000

Contato: (61) 8521-3014 / 3485-4580 / 0282-6624

E-mail:

Nota:

Na REUNIÃO TÉCNICA COM OS(A) REPRESENTANTES OFICIAIS DOS ESPAÇOS RELIGIOSOS AFRICANOS E AFROBRASILEIROS DO DF, no dia 14/11/2017, no CET/UNB - Campus Darcy Ribeiro - Brasília DF, a Liderança convidada foi representada pela Federação de Umbanda e Candomblé DF e Entorno. Por isso, não há o Registro Fotográfico da Liderança.

Contexto Geográfico do Sítio



Coordenadas Geográficas 15° 37' 54,9" Latitude Sul
47° 47' 54,3" Longitude Oeste

Coordenadas UTM E 199.946m (199,9Km)
N 8.269.804m (8.269,8Km)

Data/Hora Coleta Referência Espacial: 13/10/2017 14:30 horas

Fonte: Ficha Cadastral Federação de Umbanda e Candomblé do DF e Entorno, Brasília - DF, 2017 / Trabalho de Campo da Pesquisa do Mapeamento de Terreiros do DF - Cartografia Básica (MTDFCB), Brasília - DF, 2017. **Elaboração:** Equipe Básica do MTDFCB, CIGA-Projeto GEOAFRO E-mail: cartografa@unb.br, Bs8-DF, 2017. **Parceria Institucional:** CIGA-UNB/Projeto GEOAFRO/FCP-MINC./Finatéc.



MAPEAMENTO DOS TERREIROS DO DISTRITO FEDERAL DO BRASIL

1ª. ETAPA - CARTOGRAFIA BÁSICA



"PESQUISA DO MAPEAMENTO DOS TERREIROS DO DISTRITO FEDERAL DO BRASIL - 1ª. ETAPA CARTOGRAFIA BÁSICA (MAPEAMENTO DOS POVOS E COMUNIDADES TRADICIONAIS DE MATRIZ AFRICANA / 1ª. ETAPA - CARTOGRAFIA DO DISTRITO FEDERAL)"

RA V - SOBRADINHO RA VI - PLANALTINA

Códigos de Cadastro:

<p>RA050015046</p> <p>O Terreiro na Região Administrativa (RA)</p>	<p>RA060001047</p> <p>O Terreiro na Região Administrativa (RA)</p>	<p>RA060002048</p> <p>O Terreiro na Região Administrativa (RA)</p>	<p>RA060003049</p> <p>O Terreiro na Região Administrativa (RA)</p>	<p>RA060004050</p> <p>O Terreiro na Região Administrativa (RA)</p>
---	---	---	---	---

Código de Cadastro: **Ra050015046**

Ilê Axé T'Oyá/ Casa de Candomblé Djedje Mahin



Cadastro do Terreiro

(ID_MTD: CB) RA050015046

Responsável / Nome Social:
Sra. Dona Cicera / Zeladora
Gaiakú Cicera D' Vondunjó

Nação / Tradição: Candomblé

Endereço: Quadra 09

Área Especial 23 - Sobradinho

Brasília - Distrito Federal.

CEP: 73.035-090

Contato: (61) 3591-0306 / 9 9964-9044

E-mail:

Nota:

Na REUNIÃO TÉCNICA COM OS(A) REPRESENTANTES OFICIAIS DOS ESPAÇOS RELIGIOSOS AFRICANOS E AFROBRASILEIROS DO DF, no dia 14/11/2017, no CET/UNB - Campus Darcy Ribeiro - Brasília DF, a Liderança convidada foi representada pela Federação de Umbanda e Candomblé DF e Entorno. Por isso, não há o Registro Fotográfico da Liderança.

FOTO DO RESPONSÁVEL

Contexto Geográfico do Sítio



Coordenadas Geográficas 15° 37' 24.9" Latitude Sul
47° 50' 02.4" Longitude Oeste

Coordenadas UTM E 198.914m (198,9Km)
N 8.269.130m (8.269,1Km)

Data/Hora Coleta Referência Espacial: 19/09/2017 13:36 horas

Código de Cadastro: **RA060001047**

Centro Espírita Oxosse 7 Estrela



Cadastro do Terreiro

(ID_MTD: CB) RA060001047

Responsável / Nome Social:
Sra. Maria de Sousa Leão / Mãe de Santo Tia Maria

Nação / Tradição: Umbanda

Endereço: Quadra 12

Conjunto H Lote 03

Arapoanga - Planaltina

Brasília - Distrito Federal.

CEP: 73.360-402

Contato: (61) 4102-6109 / 9 9117-3829

E-mail: nannysousabs14@hotmail.com

Nota:

Na REUNIÃO TÉCNICA COM OS(A) REPRESENTANTES OFICIAIS DOS ESPAÇOS RELIGIOSOS AFRICANOS E AFROBRASILEIROS DO DF, no dia 14/11/2017, no CET/UNB - Campus Darcy Ribeiro - Brasília DF, a Liderança convidada foi representada pela Federação de Umbanda e Candomblé DF e Entorno. Por isso, não há o Registro Fotográfico da Liderança.

FOTO DO RESPONSÁVEL

Contexto Geográfico do Sítio



Coordenadas Geográficas 15° 38' 36.0" Latitude Sul
47° 38' 46.0" Longitude Oeste

Coordenadas UTM E 216.305m (216,3Km)
N 8.268.750m (8.268,7Km)

Data/Hora Coleta Referência Espacial: 13/10/2017 11:34 horas

Código de Cadastro: **RA060002048**

Tenda Caboclo Tupinambá



Cadastro do Terreiro

(ID_MTD: CB) RA060002048

Responsável / Nome Social:
Sra. Antônia José Silva/ Toinho de Xango

Nação / Tradição: Umbanda

Endereço: Condomínio San

Sebastiani Conjunto Especial

Lote 82 - Planaltina - Brasília

Distrito Federal.

CEP: 73.330-082

Contato: (61) 9 8605-3013 / 9 9122-4664

E-mail:

Nota:

Na REUNIÃO TÉCNICA COM OS(A) REPRESENTANTES OFICIAIS DOS ESPAÇOS RELIGIOSOS AFRICANOS E AFROBRASILEIROS DO DF, no dia 14/11/2017, no CET/UNB - Campus Darcy Ribeiro - Brasília DF, a Liderança convidada foi representada pela Federação de Umbanda e Candomblé DF e Entorno. Por isso, não há o Registro Fotográfico da Liderança.

FOTO DO RESPONSÁVEL

Contexto Geográfico do Sítio



Coordenadas Geográficas 15° 38' 22.0" Latitude Sul
47° 39' 13.4" Longitude Oeste

Coordenadas UTM E 215.481m (215,4Km)
N 8.269.171m (8.269,1Km)

Data/Hora Coleta Referência Espacial: 21/11/2017 14:11 horas

Código de Cadastro: **RA060003049**

Associação Tenda Espírita Congo do Ouro



Cadastro do Terreiro

(ID_MTD: CB) RA060003049

Responsável / Nome Social:
Sr. Vilmir Bezerra de Araujo / Pai Durdu

Nação / Tradição: Umbanda / Candomblé / Ketu

Endereço: CR 92 Casa 12

Vale do Amanhecer - Planaltina

Brasília - Distrito Federal.

CEP: 73.381-092

Contato: (61) 9 9939-9818 / 9 8409-3742

E-mail:

Nota:



FOTO DO RESPONSÁVEL

Contexto Geográfico do Sítio



Coordenadas Geográficas 15° 38' 08.8" Latitude Sul
47° 39' 08.8" Longitude Oeste

Coordenadas UTM E 215.694m (215,6Km)
N 8.264.310m (8.264,3Km)

Data/Hora Coleta Referência Espacial: 13/10/2017 09:52 horas

Código de Cadastro: **Ra060004050**

Centro Espírita Caboclo Gentil



Cadastro do Terreiro

(ID_MTD: CB) RA060004050

Responsável / Nome Social:
Sra. Eledilci de Souza Santo

Nação / Tradição: Umbanda

Endereço: Quadra 6

Conjunto G Casa 27

Vila Buritis - Planaltina

Brasília - Distrito Federal.

CEP: 73.360-607

Contato: (61) 3389-8896

E-mail:

Nota:

Na REUNIÃO TÉCNICA COM OS(A) REPRESENTANTES OFICIAIS DOS ESPAÇOS RELIGIOSOS AFRICANOS E AFROBRASILEIROS DO DF, no dia 14/11/2017, no CET/UNB - Campus Darcy Ribeiro - Brasília DF, a Liderança convidada foi representada pela Federação de Umbanda e Candomblé DF e Entorno. Por isso, não há o Registro Fotográfico da Liderança.

FOTO DO RESPONSÁVEL

Contexto Geográfico do Sítio



Coordenadas Geográficas 15° 41' 00.3" Latitude Sul
47° 38' 50.6" Longitude Oeste

Coordenadas UTM E 216.174m (216,1Km)
N 8.270.378m (8.270,3Km)

Data/Hora Coleta Referência Espacial: 13/10/2017 13:35 horas

Fonte: Ficha Cadastral Federação de Umbanda e Candomblé do DF e Entorno, Brasília - DF, 2017 / Trabalho de Campo da Pesquisa do Mapeamento de Terreiros do DF - Cartografia Básica (MTDFCB), Brasília - DF, 2017. **Elaboração:** Equipe Básica do MTDFCB, CIGA-Projeto GEOAFRO E-mail: cartografa@unb.br, Bs8-DF, 2017. **Parceria Institucional:** CIGA-UnB/Projeto GEOAFRO/FCP-M/INC.Finatetc.



MAPEAMENTO DOS TERREIROS DO DISTRITO FEDERAL DO BRASIL

1A. ETAPA - CARTOGRAFIA BÁSICA



PESQUISA DO MAPEAMENTO DOS TERREIROS DO DISTRITO FEDERAL DO BRASIL - 1ª. ETAPA CARTOGRAFIA BÁSICA (MAPEAMENTO DOS POVOS E COMUNIDADES TRADICIONAIS DE MATRIZ AFRICANA) / 1ª. ETAPA - CARTOGRAFIA DO DISTRITO FEDERAL


RA VI - PLANALTIMA

Códigos de Cadastro:

<p>RA060005051</p> <p>O Terreiro na Região Administrativa (RA)</p>	<p>RA060006052</p> <p>O Terreiro na Região Administrativa (RA)</p>	<p>RA060007053</p> <p>O Terreiro na Região Administrativa (RA)</p>	<p>RA060008054</p> <p>O Terreiro na Região Administrativa (RA)</p>	<p>RA060009005</p> <p>O Terreiro na Região Administrativa (RA)</p>
---	---	---	---	---

Código de Cadastro: **RA060005051**

Tenda São Jerônimo da Cachoeiras



Cadastro do Terreiro

(ID_MTDf_CB): RA060005051

Responsável / Nome Social: Sr. Martinho Teixeira de Souza

Nação / Tradição: Umbanda/ Candomblé

Endereço: Conjunto Residencial 76 Casa 122 Vale do Amanhecer - Planaltina Brasília - Distrito Federal

CEP: 73.370-076

Contato:

E-mail:

Nota:

Na REUNIÃO TÉCNICA COM OS(A) REPRESENTANTES OFICIAIS DOS ESPAÇOS RELIGIOSOS AFRICANOS E APROPRIÁVEIS DO DF, no dia 14/11/2017, no CE/UNB - Campus Darcy Ribeiro - Brasília DF, a Liderança convidada foi representada pela Federação de Umbanda e Candomblé DF e Entorno. Por isso, não há o Registro Fotográfico da Liderança.

FOTO DO RESPONSÁVEL

Contexto Geográfico do Sítio



Coordenadas Geográficas
15° 40' 42.0" Latitude Sul
47° 39' 06.4" Longitude Oeste

Coordenadas UTM
E 215.736m (215,7Km)
N 8.264.859m (8.264,8Km)

Data/Hora Coleta Referência Espacial: 13/10/2017 09:45 horas

Código de Cadastro: **RA060006052**

Ilê Asê Eiyelê Ogê / Aldeia Pena Azul



Cadastro do Terreiro

(ID_MTDf_CB): RA060006052

Responsável / Nome Social: Sr. Joel Mariano Borges / Dabalorisê Joel T'Oxaguian

Nação / Tradição: Umbanda/ Candomblé/ Ketu

Endereço: Jardim Morumbi Gleba D - Chácara 04 - Planaltina Brasília - Distrito Federal

CEP: 73.307-990

Contato: (61) 98431-2049 / 99317-6666 / 99214-6116

E-mail: contato.ileaxe@gmail.com

Nota:

Na REUNIÃO TÉCNICA COM OS(A) REPRESENTANTES OFICIAIS DOS ESPAÇOS RELIGIOSOS AFRICANOS E APROPRIÁVEIS DO DF, no dia 14/11/2017, no CET/UNB - Campus Darcy Ribeiro - Brasília DF, a Liderança convidada foi representada pela Federação de Umbanda e Candomblé DF e Entorno. Por isso, não há o Registro Fotográfico da Liderança.

FOTO DO RESPONSÁVEL

Contexto Geográfico do Sítio



Coordenadas Geográficas
15° 31' 29.0" Latitude Sul
47° 38' 49.0" Longitude Oeste

Coordenadas UTM
E 216.053m (216,7Km)
N 8.281.852m (8.281,8Km)

Data/Hora Coleta Referência Espacial: 20/10/2017 14:19 horas

Código de Cadastro: **RA060007053**

Ordem Inicial Cruzado Divino



Cadastro do Terreiro

(ID_MTDf_CB): RA060007053

Responsável / Nome Social: Sra. Leila Duarte da Lima / Auracyara

Nação / Tradição: Umbanda

Endereço: Rodovia DF 205 Rua F Chácara 14 Jardins do Morumbi - Planaltina - Brasília Distrito Federal.

CEP: 73.310-660

Contato: (61) 99423-6410 / 30612750 / 99628-6934 / 998387254


E-mail: auracyara@gmail.com

Nota:

Na REUNIÃO TÉCNICA COM OS(A) REPRESENTANTES OFICIAIS DOS ESPAÇOS RELIGIOSOS AFRICANOS E APROPRIÁVEIS DO DF, no dia 14/11/2017, no CET/UNB - Campus Darcy Ribeiro - Brasília DF, a Liderança convidada foi representada pela Federação de Umbanda e Candomblé DF e Entorno. Por isso, não há o Registro Fotográfico da Liderança.

FOTO DO RESPONSÁVEL

Contexto Geográfico do Sítio



Coordenadas Geográficas
15° 31' 21.7" Latitude Sul
47° 38' 08.0" Longitude Oeste

Coordenadas UTM
E 217.271m (217,2Km)
N 8.283.925m (8.283,9Km)

Data/Hora Coleta Referência Espacial: 18/07/2017 09:19 horas

Código de Cadastro: **RA060008054**

Ilê Axe Omo Ora Xaxara de Prata - Casa dos Filhos do Sol



Cadastro do Terreiro

(ID_MTDf_CB): RA060008054

Responsável / Nome Social: Sra. Sueli Francisca das Neves Gama / Yá Sueli de Omolu/ Dofoninho de Xangô

Nação / Tradição: Candomblé/Ketu

Endereço: DF 130 Km 05 Núcleo Rural Sítios Agrovale Chácara 04 Vale do Amanhecer - Planaltina Brasília - Distrito Federal

CEP: 73370-991

Contato: (61) 99105-4075 / 98432-7101 / 983335076 / *

E-mail: 2asvida@gmail.com

Nota: * (Também: (61) 99346-9217 e 98163-4311)

Na REUNIÃO TÉCNICA COM OS(A) REPRESENTANTES OFICIAIS DOS ESPAÇOS RELIGIOSOS AFRICANOS E APROPRIÁVEIS DO DF, no dia 14/11/2017, no CET/UNB - Campus Darcy Ribeiro - Brasília DF, a Liderança convidada foi representada pela Federação de Umbanda e Candomblé DF e Entorno. Por isso, não há o Registro Fotográfico da Liderança.

FOTO DO RESPONSÁVEL

Contexto Geográfico do Sítio



Coordenadas Geográficas
15° 41' 10.0" Latitude Sul
47° 39' 39.1" Longitude Oeste

Coordenadas UTM
E 214.785m (214,7Km)
N 8.263.992m (8.263,9Km)

Data/Hora Coleta Referência Espacial: 13/10/2017 09:26 horas

Código de Cadastro: **RA060009005**

Ilê Odé Axé Opô Inlé



Cadastro do Terreiro

(ID_MTDf_CB): RA060009005

Responsável / Nome Social: Sr. Paulo Aurélio Carvalho Lopes / Babalorixá Aurélio do Odé Pai Aurélio de Odé

Nação / Tradição: Candomblé

Endereço: DF-130 Km 0 Fazenda Mestre D'Armas Chácara 08 Lote 03 - Arapoanga - Planaltina Brasília - Distrito Federal

CEP: 73.365-454

Contato: (61) 98456-3174 / 99683-5653 / 98174-2126

E-mail: alekesi@ig.com.br

Nota:

Na REUNIÃO TÉCNICA COM OS(A) REPRESENTANTES OFICIAIS DOS ESPAÇOS RELIGIOSOS AFRICANOS E APROPRIÁVEIS DO DF, no dia 14/11/2017, no CET/UNB - Campus Darcy Ribeiro - Brasília DF, a Liderança convidada foi representada pela Federação de Umbanda e Candomblé DF e Entorno. Por isso, não há o Registro Fotográfico da Liderança.

FOTO DO RESPONSÁVEL

Contexto Geográfico do Sítio



Coordenadas Geográficas
15° 39' 14.4" Latitude Sul
47° 38' 46.6" Longitude Oeste

Coordenadas UTM
E 216.300m (216,3Km)
N 8.267.565m (8.267,5Km)

Data/Hora Coleta Referência Espacial: 13/10/2017 10:40 horas

Fonte: Ficha Cadastral Federação de Umbanda e Candomblé do DF e Entorno Brasília - DF. 2017 / Trabalho de Campo da Pesquisa do Mapeamento de Terreiros do DF - Cartografia Básica (MTDFCB). Brasília - DF. 2017. **Elaboração:** Equipe Básica do MTDFCB, CIGA-Projeto GEOAFRO E-mail: cartografia@unb.br, BSB-DF, 2017. **Parceria Institucional:** CIGA-UnB/Projeto GEOAFRO/FCP-MINIC/Finatéc.



MAPEAMENTO DOS TERREIROS DO DISTRITO FEDERAL DO BRASIL

1A. ETAPA - CARTOGRAFIA BÁSICA



"PESQUISA DO MAPEAMENTO DOS TERREIROS DO DISTRITO FEDERAL DO BRASIL - 1ª. ETAPA CARTOGRAFIA BÁSICA (MAPEAMENTO DOS POVOS E COMUNIDADES TRADICIONAIS DE MATRIZ AFRICANA / 1ª. ETAPA - CARTOGRAFIA DO DISTRITO FEDERAL)"

RA VI - PLANALTINA

Códigos de Cadastro:

RA060010056

RA060011057

RA060012058

RA060013059

RA060014060

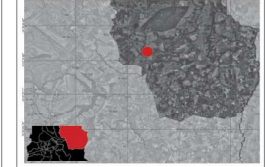
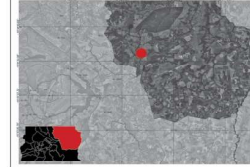
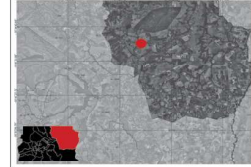
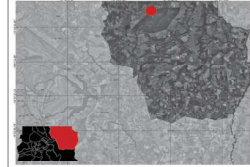
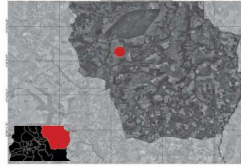
O Terreiro na Região Administrativa (RA)

O Terreiro na Região Administrativa (RA)

O Terreiro na Região Administrativa (RA)

O Terreiro na Região Administrativa (RA)

O Terreiro na Região Administrativa (RA)



Código de Cadastro: **RA060010056**

Centro de Umbanda Cavaleiros de Ogum - CUCO



Cadastro do Terreiro
(ID_MTD_FCB) RA060010056

Responsável / Nome Social:

Sr. Diogo Alberto de Sá / Senhor Ogum Beira-mar

Nação / Tradição: Umbanda

Endereço: Quadra 14

Conjunto F Casa 10

Arapoanga - Planaltina

Brasília - Distrito Federal.

CEP: 73.370-100

Contato: (61) 9 9259-4375 / 9 8410-8366 / 3244-4201

E-mail: cavaleirosdeogum@gmail.com

Nota:

Não REUNIÃO TÉCNICA COM OS(A) REPRESENTANTES OFICIAIS DOS ESPAÇOS RELIGIOSOS AFRICANOS E AFROBRASILEIROS DO DF, no dia 14/11/2017, no CET/UNB - Campus Darcy Ribeiro - Brasília DF. a Liderança convidada foi representada pela Federação de Umbanda e Candomblé DF e Entorno. Por isso, não há o Registro Fotográfico da Liderança.

FOTO DO RESPONSÁVEL

FOTO DO RESPONSÁVEL

FOTO DO RESPONSÁVEL

FOTO DO RESPONSÁVEL

FOTO DO RESPONSÁVEL

FOTO DO RESPONSÁVEL

FOTO DO RESPONSÁVEL

FOTO DO RESPONSÁVEL

FOTO DO RESPONSÁVEL

FOTO DO RESPONSÁVEL

FOTO DO RESPONSÁVEL

Contexto Geográfico do Sítio



Coordenadas Geográficas **Coordenadas UTM**
15° 38' 02.7" Latitude Sul E 217.525m (217,5Km)
47° 38' 04.6" Longitude Oeste N 8.260.788m (8.260,8Km)

Data/Hora Coleta Referência Espacial: 25/10/2017 09:43 horas

Código de Cadastro: **RA060011057**

Ile Axe Oya Bale



Cadastro do Terreiro
(ID_MTD_FCB) RA060011057

Responsável / Nome Social:

Sra. Ideralda Gomes Cardoso.

Nação / Tradição: Candomblé

Endereço: Rodovia DF 128

Km 03 Chácara 16 Jardim

Morumbi - Planaltina - Brasília

Distrito Federal.

CEP: 73.307-990

Contato: (61) 9 9687-8508

E-mail:

Nota:

Não REUNIÃO TÉCNICA COM OS(A) REPRESENTANTES OFICIAIS DOS ESPAÇOS RELIGIOSOS AFRICANOS E AFROBRASILEIROS DO DF, no dia 14/11/2017, no CET/UNB - Campus Darcy Ribeiro - Brasília DF. a Liderança convidada foi representada pela Federação de Umbanda e Candomblé DF e Entorno. Por isso, não há o Registro Fotográfico da Liderança.

FOTO DO RESPONSÁVEL

FOTO DO RESPONSÁVEL

FOTO DO RESPONSÁVEL

FOTO DO RESPONSÁVEL

FOTO DO RESPONSÁVEL

FOTO DO RESPONSÁVEL

FOTO DO RESPONSÁVEL

FOTO DO RESPONSÁVEL

FOTO DO RESPONSÁVEL

FOTO DO RESPONSÁVEL

FOTO DO RESPONSÁVEL

Contexto Geográfico do Sítio



Coordenadas Geográficas **Coordenadas UTM**
15° 31' 30.6" Latitude Sul E 218.989m (201,7Km)
47° 37' 10.4" Longitude Oeste N 8.281.869m (8.283,8Km)

Data/Hora Coleta Referência Espacial:

Código de Cadastro: **RA060012058**

Ilê Axé Iemanjá Oguntê



Cadastro do Terreiro
(ID_MTD_FCB) RA060012058

Responsável / Nome Social:

Clélia / Mãe Clélia

Nação / Tradição: Candomblé

Umbanda

Endereço: Quadra 6

Conjunto A - Setor de Chácara

Nº 24/25 - Planaltina - Brasília

Distrito Federal.

CEP: 73360-601

Contato:

E-mail:

Nota:

Não REUNIÃO TÉCNICA COM OS(A) REPRESENTANTES OFICIAIS DOS ESPAÇOS RELIGIOSOS AFRICANOS E AFROBRASILEIROS DO DF, no dia 14/11/2017, no CET/UNB - Campus Darcy Ribeiro - Brasília DF. a Liderança convidada foi representada pela Federação de Umbanda e Candomblé DF e Entorno. Por isso, não há o Registro Fotográfico da Liderança.

FOTO DO RESPONSÁVEL

FOTO DO RESPONSÁVEL

FOTO DO RESPONSÁVEL

FOTO DO RESPONSÁVEL

FOTO DO RESPONSÁVEL

FOTO DO RESPONSÁVEL

FOTO DO RESPONSÁVEL

FOTO DO RESPONSÁVEL

FOTO DO RESPONSÁVEL

FOTO DO RESPONSÁVEL

FOTO DO RESPONSÁVEL

FOTO DO RESPONSÁVEL

Contexto Geográfico do Sítio



Coordenadas Geográficas **Coordenadas UTM**
15° 37' 53.2" Latitude Sul E 215.728m (215,7Km)
47° 39' 05.0" Longitude Oeste N 8.270.060m (8.270,06Km)

Data/Hora Coleta Referência Espacial: 13/10/2017 13:41 horas

Código de Cadastro: **RA060012059**

Nzu Kia Angurucemavulu - Filhos do Bate-folhinha do DF



Cadastro do Terreiro
(ID_MTD_FCB) RA060012059

Responsável / Nome Social:

Sra. Roselita Lindaura da Silva / Mãe Lindaura

Nação / Tradição: Candomblé

Umbanda

Endereço: Fazenda Mestre

D'Armas Etapa 3 Chácara 61

DF 130 - Planaltina - Brasília

Distrito Federal.

CEP: / 33/5-503

Contato:

E-mail:

Nota:

Não REUNIÃO TÉCNICA COM OS(A) REPRESENTANTES OFICIAIS DOS ESPAÇOS RELIGIOSOS AFRICANOS E AFROBRASILEIROS DO DF, no dia 14/11/2017, no CET/UNB - Campus Darcy Ribeiro - Brasília DF. a Liderança convidada foi representada pela Federação de Umbanda e Candomblé DF e Entorno. Por isso, não há o Registro Fotográfico da Liderança.

FOTO DO RESPONSÁVEL

FOTO DO RESPONSÁVEL

FOTO DO RESPONSÁVEL

FOTO DO RESPONSÁVEL

FOTO DO RESPONSÁVEL

FOTO DO RESPONSÁVEL

FOTO DO RESPONSÁVEL

FOTO DO RESPONSÁVEL

FOTO DO RESPONSÁVEL

FOTO DO RESPONSÁVEL

FOTO DO RESPONSÁVEL

FOTO DO RESPONSÁVEL

Contexto Geográfico do Sítio



Coordenadas Geográficas **Coordenadas UTM**
15° 39' 58.9" Latitude Sul E 215.044m (215,04Km)
47° 39' 29.8" Longitude Oeste N 8.266.768m (8.266,7Km)

Data/Hora Coleta Referência Espacial: 13/10/2017 10:53 horas

Código de Cadastro: **RA060013060**

Kwê Dan Falu Meii



Cadastro do Terreiro
(ID_MTD_FCB) RA060013060

Responsável / Nome Social:

Sr. Geovane de Sousa Cavalcanti / Pai Geovane De Bessen

Nação / Tradição: Candomblé/ Jeje Nago Vodum

Endereço: Jardim Morumbi

Gleba F Chácara 10 - Planaltina

Brasília - Distrito Federal.

CEP: 73.380-160

Contato: 61 3340-9525 / 9 8407-7513

E-mail: geovane.cobra@gmail.com

Nota:

Não REUNIÃO TÉCNICA COM OS(A) REPRESENTANTES OFICIAIS DOS ESPAÇOS RELIGIOSOS AFRICANOS E AFROBRASILEIROS DO DF, no dia 14/11/2017, no CET/UNB - Campus Darcy Ribeiro - Brasília DF. a Liderança convidada foi representada pela Federação de Umbanda e Candomblé DF e Entorno. Por isso, não há o Registro Fotográfico da Liderança.

FOTO DO RESPONSÁVEL

FOTO DO RESPONSÁVEL

FOTO DO RESPONSÁVEL

FOTO DO RESPONSÁVEL

FOTO DO RESPONSÁVEL

FOTO DO RESPONSÁVEL

FOTO DO RESPONSÁVEL

FOTO DO RESPONSÁVEL

FOTO DO RESPONSÁVEL

FOTO DO RESPONSÁVEL

Contexto Geográfico do Sítio



Coordenadas Geográficas **Coordenadas UTM**
15° 31' 08.7" Latitude Sul E 217.145m (217,14Km)
47° 38' 12.0" Longitude Oeste N 8.282.520m (8.282,5Km)

Data/Hora Coleta Referência Espacial: 20/10/2017 14:32 horas

Fonte: Ficha Cadastral Federação de Umbanda e Candomblé do DF e Entorno, Brasília - DF, 2017 / Trabalho de Campo da Pesquisa do Mapeamento de Terreiros do DF - Cartografia Básica (MTDFCB), Brasília - DF, 2017. **Elaboração:** Equipe Básica do MTDFCB, CIGA-Projeto GEOAFRO E-mail: cartografa@unb.br, BsB-DF, 2017. **Parceria Institucional:** CIGA-UNB/Projeto GEOAFRO/FCP-MINC./Finatéc.



MAPEAMENTO DOS TERREIROS DO DISTRITO FEDERAL DO BRASIL

1ª. ETAPA - CARTOGRAFIA BÁSICA



"PESQUISA DO MAPEAMENTO DOS TERREIROS DO DISTRITO FEDERAL DO BRASIL - 1ª. ETAPA CARTOGRAFIA BÁSICA (MAPEAMENTO DOS POVOS E COMUNIDADES TRADICIONAIS DE MATRIZ AFRICANA / 1ª. ETAPA - CARTOGRAFIA DO DISTRITO FEDERAL)"

RA VI - PLANALTINA

Códigos de Cadastro:

RA060015061

RA060016062

RA060017063

RA060018064

RA060019065

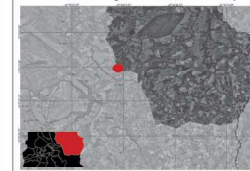
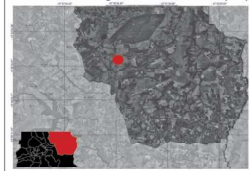
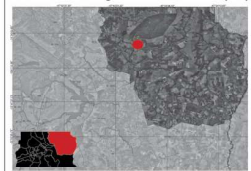
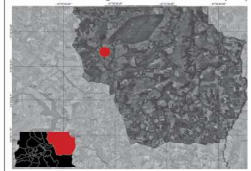
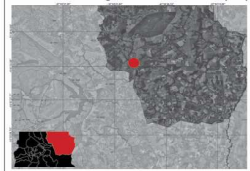
O Terreiro na Região Administrativa (RA)

O Terreiro na Região Administrativa (RA)

O Terreiro na Região Administrativa (RA)

O Terreiro na Região Administrativa (RA)

O Terreiro na Região Administrativa (RA)



Código de Cadastro: **RA060015061**

Tenda de Oxala



Cadastro do Terreiro
(ID_MTDI_CBI: RA060015061)

Responsável / Nome Social: Sr. Sérgio / Pai Sérgio
Nação / Tradição: Candomblé/ Angola
Endereço: Mansão do Amanhecer Quadra E Chácara 17 - Planaltina Brasília - Distrito Federal. CEP: 73.340-750
Contato: (61) 99143-6030
E-mail: sergioleandrofrancadasilva@gmail.com
Nota:

NO REUNIAO TÉCNICA COM OS(A) REPRESENTANTES OFICIAIS DOS ESPAÇOS RELIGIOSOS AFRICANOS E AFROBRASILEIROS DO DF no dia 14/10/2017, no CETIAB - Campus Darcy Ribeiro - Brasília DF a Liderança comunitária não compareceu. Por isso, não há o Registro Fotográfico da Liderança.

FOTO DO RESPONSÁVEL

Contexto Geográfico do Sítio



Coordenadas Geográficas 15° 40' 16,0" Latitude Sul
47° 39' 25,9" Longitude Oeste
Coordenadas UTM E 215.154m (215,1Km)
N 8.265.661m (8.265,6Km)
Data/Hora Coleta Referência Espacial: 13/10/2017 10:21 horas

Código de Cadastro: **RA060016062**

Centro Espírita Santa Barbara



Cadastro do Terreiro
(ID_MTDI_CBI: RA060016062)

Responsável / Nome Social: Sra. Maria das Graças Silva / Mãe Graça
Nação / Tradição: Umbanda
Endereço: Estancia 02 Módulo B Casa 03 Planaltina - Brasília Distrito Federal. CEP: 73.000-000
Contato: (61) 99612-8612
E-mail:
Nota:

NO REUNIAO TÉCNICA COM OS(A) REPRESENTANTES OFICIAIS DOS ESPAÇOS RELIGIOSOS AFRICANOS E AFROBRASILEIROS DO DF no dia 14/10/2017, no CETIAB - Campus Darcy Ribeiro - Brasília DF a Liderança comunitária não compareceu. Por isso, não há o Registro Fotográfico da Liderança.

FOTO DO RESPONSÁVEL

Contexto Geográfico do Sítio



Coordenadas Geográficas 15° 37' 02,3" Latitude Sul
47° 41' 15,8" Longitude Oeste
Coordenadas UTM E 211.806m (211,8Km)
N 8.271.580m (8.271,5Km)
Data/Hora Coleta Referência Espacial: 20/10/2017 12:01 horas

Código de Cadastro: **RA060017063**

Centro Espírita Nossa Senhora de Fátima



Cadastro do Terreiro
(ID_MTDI_CBI: RA060017063)

Responsável / Nome Social: Sra. Maria Lucineude Pereira de Sousa / Mãe Lucineude
Nação / Tradição: Umbanda
Endereço: Condomínio Veneza I Conjunto C Casa 17 Araçoaça - Planaltina Brasília - Distrito Federal. CEP: 73.330-971
Contato: (61) 3963-5392 / 3273-8835 / 3389-4787
E-mail:
Nota:

NO REUNIAO TÉCNICA COM OS(A) REPRESENTANTES OFICIAIS DOS ESPAÇOS RELIGIOSOS AFRICANOS E AFROBRASILEIROS DO DF no dia 14/10/2017, no CETIAB - Campus Darcy Ribeiro - Brasília DF a Liderança comunitária não compareceu. Por isso, não há o Registro Fotográfico da Liderança.

FOTO DO RESPONSÁVEL

Contexto Geográfico do Sítio



Coordenadas Geográficas 15° 36' 49,0" Latitude Sul
47° 38' 52,9" Longitude Oeste
Coordenadas UTM E 216.058m (216,05Km)
N 8.272.037m (8.272,03Km)
Data/Hora Coleta Referência Espacial: 12/10/2017 11:31 horas

Código de Cadastro: **RA060018064**

Templo de Umbanda Caboclo Pena Branca Nascente do Sol



Cadastro do Terreiro
(ID_MTDI_CBI: RA060018064)

Responsável / Nome Social: Sra. Zélia Souza Machado / Mãe Zélia
Nação / Tradição: Umbanda
Endereço: Condomínio Veneza I Conjunto C Casa 17 Araçoaça - Planaltina Brasília - Distrito Federal. CEP: 70.299-160
Contato: (61) 98618-2333/
E-mail: wilmamorena@gmail.com
Nota:

NO REUNIAO TÉCNICA COM OS(A) REPRESENTANTES OFICIAIS DOS ESPAÇOS RELIGIOSOS AFRICANOS E AFROBRASILEIROS DO DF no dia 14/10/2017, no CETIAB - Campus Darcy Ribeiro - Brasília DF a Liderança comunitária não compareceu. Por isso, não há o Registro Fotográfico da Liderança.

FOTO DO RESPONSÁVEL

Contexto Geográfico do Sítio



Coordenadas Geográficas 15° 38' 18,8" Latitude Sul
47° 39' 17,3" Longitude Oeste
Coordenadas UTM E 216.058m (216,05Km)
N 8.243.542m (8.243,5Km)
Data/Hora Coleta Referência Espacial: 12/07/2017 11:31 horas

Código de Cadastro: **RA060019065**

Templo de Orixá Ifá Aje



Cadastro do Terreiro
(ID_MTDI_CBI: RA060019065)

Responsável / Nome Social: Ricaule Aquino / Babalorixá Ricaule
Nação / Tradição: Candomblé/ EGBA
Endereço: DF 330 Km 2/5 Núcleo Rural Pampas Chácara Sete Flechas Lote 115 - Planaltina Brasília - Distrito Federal CEP: 73.270-000
Contato: (61) 3443-4461 / 99811-3168
E-mail: contato@ifaaje.com.br
Nota:

NO REUNIAO TÉCNICA COM OS(A) REPRESENTANTES OFICIAIS DOS ESPAÇOS RELIGIOSOS AFRICANOS E AFROBRASILEIROS DO DF no dia 14/10/2017, no CETIAB - Campus Darcy Ribeiro - Brasília DF a Liderança comunitária não compareceu. Por isso, não há o Registro Fotográfico da Liderança.


FOTO DO RESPONSÁVEL

Contexto Geográfico do Sítio



Coordenadas Geográficas 15° 41' 25,9" Latitude Sul
47° 43' 56,8" Longitude Oeste
Coordenadas UTM E 207.109m (201,7Km)
N 8.263.406m (8.263,4Km)
Data/Hora Coleta Referência Espacial: 23/10/2017 11:26 horas

Fonte: Ficha Cadastral Federação de Umbanda e Candomblé do DF e Entorno, Brasília - DF, 2017 / Trabalho de Campo da Pesquisa do Mapeamento de Terreiros do DF - Cartografia Básica (MTDFCB), Brasília - DF, 2017. **Elaboração:** Equipe Básica do MTDFCB, CIGA-Projeto GEOAFRO E-mail: cartografia@unb.br, BSB-DF, 2017. **Parceria Institucional:** CIGA-UnB/Projeto GEOAFRO/FCP-MInC./Finatéc.



MAPEAMENTO DOS TERREIROS DO DISTRITO FEDERAL DO BRASIL

1ª. ETAPA - CARTOGRAFIA BÁSICA



* PESQUISA DO MAPEAMENTO DOS TERREIROS DO DISTRITO FEDERAL DO BRASIL - 1ª. ETAPA CARTOGRAFIA BÁSICA (MAPEAMENTO DOS POVOS E COMUNIDADES TRADICIONAIS DE MATRIZ AFRICANA / 1ª. ETAPA - CARTOGRAFIA DO DISTRITO FEDERAL)

RA VI - PLANALTINA

Códigos de Cadastro:

RA06002066

RA060021067

RA060022068

RA060023069

RA060024070

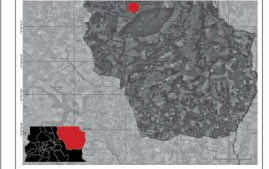
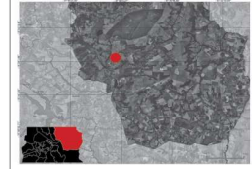
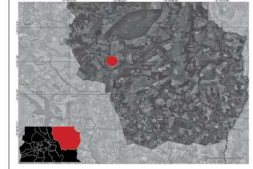
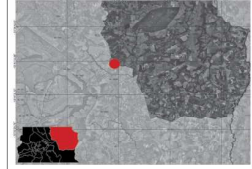
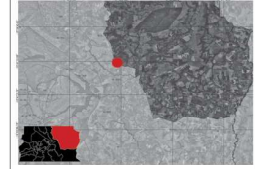
O Terreiro na Região Administrativa (RA)

O Terreiro na Região Administrativa (RA)

O Terreiro na Região Administrativa (RA)

O Terreiro na Região Administrativa (RA)

O Terreiro na Região Administrativa (RA)



Código de Cadastro: **RA06002066**
Ylê Asé Obá T'Oyó



Cadastro do Terreiro

(ID_MTDf_CBI: RA06002066)

Responsável / Nome Social:

Sr. Agnaldo Nascimento

Nação / Tradição:

Candomblé / Ketu

Endereço: Quadra 06

Conjunto N Lote 24 *

Planaltina - Brasília

Distrito Federal.

CEP: 73.000-000

Contato: (61) 3488-2594

E-mail:

Nota: * Sede Provisória

NO REUNIÃO TÉCNICA COM OS(A):
REPRESENTANTES OFICIAIS
DOS ESPAÇOS RELIGIOSOS
AFRICANOS E AFROBRASILEIROS DO DF,
no dia 14/11/2017, no CET/UNB -
Campus Darcy Ribeiro - Brasília DF,
a Liderança convidada foi
representada pela Federação de
Umbanda e Candomblé
DF e Entorno. Por isso, não há o
Registro Fotográfico da Liderança.

FOTO DO RESPONSÁVEL

Contexto Geográfico do Sítio



Coordenadas Geográficas **Coordenadas UTM**
15° 37' 44.4" Latitude Sul E 218.135m (218,1Km)
47° 37' 44.4" Longitude Oeste N 8.263.406m (8.263,4Km)
Data/Hora Coleta Referência Espacial: 13/10/2017 11:57 horas

Código de Cadastro: **RA060021067**
Sejá Unqwúé Sobó



Cadastro do Terreiro

(ID_MTDf_CBI: RA060021067)

Responsável / Nome Social:

Egemilson da Silva & Márcia

Nação / Tradição: Candomblé

Endereço: Fazenda Mestre

D'Armas Chacara Santa Rosa

nº 27 - Planaltina - Brasília

Distrito Federal

CEP: 73.300 000

Contato: (61) 3443-4461 / 99811-3168

E-mail: contato@ifaaje.com.br

Nota:

NO REUNIÃO TÉCNICA COM OS(A):
REPRESENTANTES OFICIAIS
DOS ESPAÇOS RELIGIOSOS
AFRICANOS E AFROBRASILEIROS DO DF,
no dia 14/11/2017, no CET/UNB -
Campus Darcy Ribeiro - Brasília DF,
a Liderança convidada foi
representada pela Federação de
Umbanda e Candomblé
DF e Entorno. Por isso, não há o
Registro Fotográfico da Liderança.

FOTO DO RESPONSÁVEL

Contexto Geográfico do Sítio



Coordenadas Geográficas **Coordenadas UTM**
15° 39' 43.0" Latitude Sul E 216.188m (216,8Km)
47° 39' 50.7" Longitude Oeste N 8.266.654m (8.266,6Km)
Data/Hora Coleta Referência Espacial: 13/10/2017 10:29 horas

Código de Cadastro: **RA060022068**
Centro Espirita Zé Pilintra



Cadastro do Terreiro

(ID_MTDf_CBI: RA060022068)

Responsável / Nome Social:

Sr. Pai Eder

Nação / Tradição: Umbanda

Endereço: Condomínio Morada

Nobre Conjunto A Lote 03

Planaltina - Brasília

Distrito Federal.

CEP: 73.300-000

Contato: (61) 9 9998-1585

E-mail: contato@ifaaje.com.br

Nota:

NO REUNIÃO TÉCNICA COM OS(A):
REPRESENTANTES OFICIAIS
DOS ESPAÇOS RELIGIOSOS
AFRICANOS E AFROBRASILEIROS DO DF,
no dia 14/11/2017, no CET/UNB -
Campus Darcy Ribeiro - Brasília DF,
a Liderança convidada foi
representada pela Federação de
Umbanda e Candomblé
DF e Entorno. Por isso, não há o
Registro Fotográfico da Liderança.

FOTO DO RESPONSÁVEL

Contexto Geográfico do Sítio



Coordenadas Geográficas **Coordenadas UTM**
15° 39' 57.7" Latitude Sul E 214.900m (217,8Km)
47° 39' 33.7" Longitude Oeste N 8.268.054m (8.268,0Km)
Data/Hora Coleta Referência Espacial: 13/10/2017 11:26 horas

Código de Cadastro: **RA060023069**
Tenda Espirita do Oxosse



Cadastro do Terreiro

(ID_MTDf_CBI: RA060023069)

Responsável / Nome Social:

Sra. Mãe Francisca Marlúcia

Epáfio Lira

Nação / Tradição: Umbanda

Endereço: Fazenda Mestre

D'Armas Etapa 2 Casa 1/3

Planaltina - Brasília

Distrito Federal

CEP: 73.270-000

Contato: (61) 3012-4020

E-mail: contato@ifaaje.com.br

Nota:

NO REUNIÃO TÉCNICA COM OS(A):
REPRESENTANTES OFICIAIS
DOS ESPAÇOS RELIGIOSOS
AFRICANOS E AFROBRASILEIROS DO DF,
no dia 14/11/2017, no CET/UNB -
Campus Darcy Ribeiro - Brasília DF,
a Liderança convidada foi
representada pela Federação de
Umbanda e Candomblé
DF e Entorno. Por isso, não há o
Registro Fotográfico da Liderança.

FOTO DO RESPONSÁVEL

Contexto Geográfico do Sítio



Coordenadas Geográficas **Coordenadas UTM**
15° 39' 20.5" Latitude Sul E 182.606m (182,6Km)
47° 39' 04.8" Longitude Oeste N 8.243.542m (8.243,5Km)
Data/Hora Coleta Referência Espacial: 20/10/2017 10:14 horas

Código de Cadastro: **RA060024070**
Isê Ase Oyá Odé (OMIALÉ)



Cadastro do Terreiro

(ID_MTDf_CBI: RA060024070)

Responsável / Nome Social:

Sra. Neuza Ferreira Souza /

Mãe Neuza

Nação / Tradição:

Candomblé / Ketu

Endereço: Gleba D Ch. nº 22 A

Bica do D.E.R. - Estrada do IFB

Planaltina - Brasília - DF

CEP: 73.300-000

Contato: (61) 3467-1197


E-mail: ianacarla.santos@bol.com.br

Nota:

NO REUNIÃO TÉCNICA COM OS(A):
REPRESENTANTES OFICIAIS
DOS ESPAÇOS RELIGIOSOS
AFRICANOS E AFROBRASILEIROS DO DF,
no dia 14/11/2017, no CET/UNB -
Campus Darcy Ribeiro - Brasília DF,
a Liderança convidada foi
representada pela Federação de
Umbanda e Candomblé
DF e Entorno. Por isso, não há o
Registro Fotográfico da Liderança.


FOTO DO RESPONSÁVEL

Contexto Geográfico do Sítio



Coordenadas Geográficas **Coordenadas UTM**
15° 38' 43.2" Latitude Sul E 211.459m (211,4Km)
47° 41' 29.0" Longitude Oeste N 8.268.470m (8.268,4Km)
Data/Hora Coleta Referência Espacial: 20/10/2017 11:00horas

Fonte: Ficha Cadastral Federação de Umbanda e Candomblé do DF e Entorno, Brasília - DF, 2017 / Trabalho de Campo da Pesquisa do Mapeamento de Terreiros do DF - Cartografia Básica (MTDFCB), Brasília - DF, 2017. Elaboração: Equipe Básica do MTDFCB, CIGA-Projeto GEOAFRO E-mail: cartografia@unb.br, BsB-DF, 2017. Parceria Institucional: CIGA-UnB/Projeto GEOAFRO/FCP-MINC./Finatice.



MAPEAMENTO DOS TERREIROS DO DISTRITO FEDERAL DO BRASIL

1ª. ETAPA - CARTOGRAFIA BÁSICA



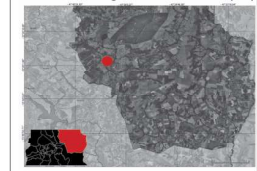
"PESQUISA DO MAPEAMENTO DOS TERREIROS DO DISTRITO FEDERAL DO BRASIL - 1ª. ETAPA CARTOGRAFIA BÁSICA (MAPEAMENTO DOS POVOS E COMUNIDADES TRADICIONAIS DE MATRIZ AFRICANA / 1ª. ETAPA - CARTOGRAFIA DO DISTRITO FEDERAL)"

RA VI - PLANALTINA

Códigos de Cadastro:

RA060025071

O Terreiro na Região Administrativa (RA)

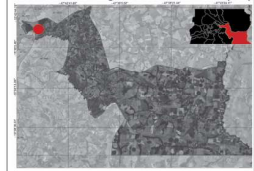


RA VII - PARANOÁ

Códigos de Cadastro:

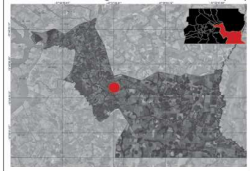
RA070001072

O Terreiro na Região Administrativa (RA)



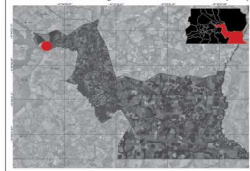
RA070002073

O Terreiro na Região Administrativa (RA)



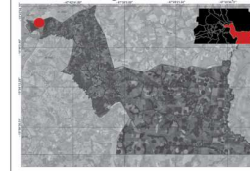
RA070003074

O Terreiro na Região Administrativa (RA)



RA070004075

O Terreiro na Região Administrativa (RA)



Código de Cadastro: RA060025071

Isê Asê Oxum Opó Oyá Onira



Cadastro do Terreiro

(ID_MTD, CB) RA060025071
Responsável / Nome Social:
 Sra. Rosely Gomes Coelho da Silva

Nação / Tradição:
 Candomblé/ Ketu
Endereço: Núcleo Rural Bica do D.E.R. Gleba C Chácara 36F Planaltina - Brasília Distrito Federal.
CEP: 73.300-000

Contato: (61) 9 9118-3846

Nota:

Na REUNIÃO TÉCNICA COM OS(A) REPRESENTANTES OFICIAIS DOS ESPAÇOS RELIGIOSOS AFRICANOS E AFROBRASILEIROS DO DF, no dia 14/11/2017, no CET/UNB - Campus Darcy Ribeiro - Brasília DF, a Liderança convidada foi representada pela Federação de Umbanda e Candomblé DF e Entorno. Por isso, não há o Registro Fotográfico da Liderança.

FOTO DO RESPONSÁVEL

Contexto Geográfico do Sítio



Coordenadas Geográficas Latitude Sul: 15° 38' 23.1" Longitude Oeste: 47° 41' 03.8"

Coordenadas UTM E 212.196m (212,1Km) N 8.269.093m (8.269,0Km)

Data/Hora Coleta Referência Espacial: 20/10/2017 11:14 horas

Código de Cadastro: RA070001072

Centro Espirita Caboclo Mirim



Cadastro do Terreiro

(ID_MTD, CB) RA070001072
Responsável / Nome Social:
 Sra. Maria do Perpétuo S. Sampaio / Ialorixá Perpétua de Iansã

Nação / Tradição: Umbanda
Endereço: Quadra 10 Conjunto I Casa 17 - Paranoá Brasília - Distrito Federal.
CEP: 71.571-029

Contato: (61) 9201-5476/ 9322-6370

E-mail:

Nota:

Na REUNIÃO TÉCNICA COM OS(A) REPRESENTANTES OFICIAIS DOS ESPAÇOS RELIGIOSOS AFRICANOS E AFROBRASILEIROS DO DF, no dia 14/11/2017, no CET/UNB - Campus Darcy Ribeiro - Brasília DF, a Liderança convidada foi representada pela Federação de Umbanda e Candomblé DF e Entorno. Por isso, não há o Registro Fotográfico da Liderança.

FOTO DO RESPONSÁVEL

Contexto Geográfico do Sítio



Coordenadas Geográficas Latitude Sul: 15° 38' 23.1" Longitude Oeste: 47° 41' 03.8"

Coordenadas UTM E 212.196m (212,1Km) N 8.269.093m (8.269,0Km)

Data/Hora Coleta Referência Espacial: 20/10/2017 11:14 horas

Código de Cadastro: RA070002073

Tenda Espiritual Zé Pilintra



Cadastro do Terreiro

(ID_MTD, CB) RA070002073
Responsável / Nome Social:
 Sra. Carla Alves Paranhos

Nação / Tradição: Umbanda
Endereço: DF 130 KM 28 Chácara 54 - Paranoá Brasília - Distrito Federal.
CEP: 71.573-402

Contato: (61) 9254-6750 / 9154-8484

E-mail:

Nota:

Na REUNIÃO TÉCNICA COM OS(A) REPRESENTANTES OFICIAIS DOS ESPAÇOS RELIGIOSOS AFRICANOS E AFROBRASILEIROS DO DF, no dia 14/11/2017, no CET/UNB - Campus Darcy Ribeiro - Brasília DF, a Liderança convidada foi representada pela Federação de Umbanda e Candomblé DF e Entorno. Por isso, não há o Registro Fotográfico da Liderança.

FOTO DO RESPONSÁVEL

Contexto Geográfico do Sítio



Coordenadas Geográficas Latitude Sul: 15° 53' 29.9" Longitude Oeste: 47° 37' 02.9"

Coordenadas UTM E 219.736m (201,7Km) N 8.241.296m (8.241,2Km)

Data/Hora Coleta Referência Espacial: 29/09/2017 09:36 horas

Código de Cadastro: RA070003074

Templo Espiritual Pai Joaquim das Cacheoas



Cadastro do Terreiro

(ID_MTD, CB) RA070003074
Responsável / Nome Social:
 Sra. João Ribeiro da Costa / Pai Naudo

Nação / Tradição: Umbanda
Endereço: Qd 4 Horta C DF-001 - Paranoá - Brasília Distrito Federal.
CEP: 71 570-400

Contato: (61) 9423-4192/ 9595-3357

E-mail:

Nota:

Na REUNIÃO TÉCNICA COM OS(A) REPRESENTANTES OFICIAIS DOS ESPAÇOS RELIGIOSOS AFRICANOS E AFROBRASILEIROS DO DF, no dia 14/11/2017, no CET/UNB - Campus Darcy Ribeiro - Brasília DF, a Liderança convidada foi representada pela Federação de Umbanda e Candomblé DF e Entorno. Por isso, não há o Registro Fotográfico da Liderança.

FOTO DO RESPONSÁVEL

Contexto Geográfico do Sítio



Coordenadas Geográficas Latitude Sul: 15° 47' 19.5" Longitude Oeste: 47° 46' 40.1"

Coordenadas UTM E 219.736m (201,7Km) N 8.252.466m (8.252,4Km)

Data/Hora Coleta Referência Espacial: 26/09/2017 13:15 horas

Código de Cadastro: RA070004075

Centro Espirita Caboclo Cobra Coral



Cadastro do Terreiro

(ID_MTD, CB) RA070004075
Responsável / Nome Social:
 Sra. Antonio Francisco Rodrigues Cruz

Nação / Tradição: Umbanda
Endereço: Quadra 23 Conjunto K Lote 9 - Paranoá Brasília - Distrito Federal.
CEP: 71.572 311

Contato: (61) 3026-8033

E-mail:

Nota:

Na REUNIÃO TÉCNICA COM OS(A) REPRESENTANTES OFICIAIS DOS ESPAÇOS RELIGIOSOS AFRICANOS E AFROBRASILEIROS DO DF, no dia 14/11/2017, no CET/UNB - Campus Darcy Ribeiro - Brasília DF, a Liderança convidada foi representada pela Federação de Umbanda e Candomblé DF e Entorno. Por isso, não há o Registro Fotográfico da Liderança.

FOTO DO RESPONSÁVEL

Contexto Geográfico do Sítio




Coordenadas Geográficas Latitude Sul: 15° 46' 00.6" Longitude Oeste: 47° 46' 52.7"

Coordenadas UTM E 201.980m (201,9Km) N 8.254.889m (8.254,8Km)

Data/Hora Coleta Referência Espacial: 26/09/2017 11:31 horas

Fonte: Ficha Cadastral Federação de Umbanda e Candomblé do DF e Entorno, Brasília - DF, 2017 / Trabalho de Campo da Pesquisa do Mapeamento de Terreiros do DF - Cartografia Básica (MTDFCB), Brasília - DF, 2017. **Elaboração:** Equipe Básica do MTDFCB, CIGA-Projeto GEOAFRO E-mail: cartografa@unb.br, Bs8-DF, 2017. **Parceria Institucional:** CIGA-UNB/Projeto GEOAFRO/FCP-MINC./Finatéc.



MAPEAMENTO DOS TERREIROS DO DISTRITO FEDERAL DO BRASIL

1ª. ETAPA - CARTOGRAFIA BÁSICA



"PESQUISA DO MAPEAMENTO DOS TERREIROS DO DISTRITO FEDERAL DO BRASIL - 1ª. ETAPA CARTOGRAFIA BÁSICA (MAPEAMENTO DOS POVOS E COMUNIDADES TRADICIONAIS DE MATRIZ AFRICANA / 1ª. ETAPA - CARTOGRAFIA DO DISTRITO FEDERAL)"

RA VII - PARANOÁ

Códigos de Cadastro:

<p>RA070005076</p> <p>O Terreiro na Região Administrativa (RA)</p>	<p>RA070006077</p> <p>O Terreiro na Região Administrativa (RA)</p>	<p>RA070007078</p> <p>O Terreiro na Região Administrativa (RA)</p>	<p>RA070008079</p> <p>O Terreiro na Região Administrativa (RA)</p>	<p>RA070009080</p> <p>O Terreiro na Região Administrativa (RA)</p>
---	---	---	---	---

Código de Cadastro: RA070005076
Templo Indiano Universal



Cadastro do Terreiro
(ID_MTD_CBI) RA070005076

Responsável / Nome Social: Sra. Ana Maria Bakliuino de Freitas

Nação / Tradição: Candomblé

Endereço: Quadra 13 Conjunto B Lote 19 - Paranoá Brasília - Distrito Federal. CEP: 71.571-304

Contato: (61) 3253-9432/ 9533-4151

E-mail:

Nota:

Na REUNIÃO TÉCNICA COM OS/AS REPRESENTANTES OFICIAIS DOS ESPAÇOS RELIGIOSOS AFRICANOS E AFROBRASILEIROS DO DF, no dia 14/11/2017, no CETAL/UB - Campus Darcy Ribeiro - Brasília DF, a Liderança convidada foi representada pela Federação de Umbanda e Candomblé DF e Entorno. Por isso, não há o Registro Fotográfico da Liderança.

FOTO DO RESPONSÁVEL

Contexto Geográfico do Sítio

Coordenadas Geográficas **Coordenadas UTM**
15° 46' 32.1" Latitude Sul E 201.898m (201,8Km)
47° 46' 55.9" Longitude Oeste N 8.253.919m (8.253,9Km)

Data/Hora Coleta Referência Espacial: 26/09/2017 11:54 horas

Código de Cadastro: RA070006077
Centro Espírita Caboclo Boiadeiro da Mare



Cadastro do Terreiro
(ID_MTD_CBI) RA070006077

Responsável / Nome Social: Sra. Marcos Antônio da Conceição / Pai Antônio

Nação / Tradição: Umbanda / Candomblé

Endereço: Quadra 29 Conjunto O Área Especial 09 Paranoá - Brasília Distrito Federal. CEP: 71.573-015

Contato: (61) 3369-4943/ 8118-2939

E-mail:

Nota:

Na REUNIÃO TÉCNICA COM OS/AS REPRESENTANTES OFICIAIS DOS ESPAÇOS RELIGIOSOS AFRICANOS E AFROBRASILEIROS DO DF, no dia 14/11/2017, no CETAL/UB - Campus Darcy Ribeiro - Brasília DF, a Liderança convidada foi representada pela Federação de Umbanda e Candomblé DF e Entorno. Por isso, não há o Registro Fotográfico da Liderança.

FOTO DO RESPONSÁVEL

Contexto Geográfico do Sítio

Coordenadas Geográficas **Coordenadas UTM**
15° 45' 49.9" Latitude Sul E 203.537m (203,5Km)
47° 46' 00.3" Longitude Oeste N 8.255.238m (8.255,2Km)

Data/Hora Coleta Referência Espacial: 26/09/2017 11:42 horas

Código de Cadastro: RA070007078
Tenda Espírita Ebami Eliane



Cadastro do Terreiro
(ID_MTD_CBI) RA070007078

Responsável / Nome Social: Sra. Eliane Alves de Oliveira

Nação / Tradição: Umbanda

Endereço: Quadra 10 Conjunto L Casa 3 - Paranoá Brasília - Distrito Federal. CEP: 71.571-032

Contato: (61) 3369-8279/ 9113-6070

E-mail: eliane_alves@hotmail.com

Nota:

Na REUNIÃO TÉCNICA COM OS/AS REPRESENTANTES OFICIAIS DOS ESPAÇOS RELIGIOSOS AFRICANOS E AFROBRASILEIROS DO DF, no dia 14/11/2017, no CETAL/UB - Campus Darcy Ribeiro - Brasília DF, a Liderança convidada foi representada pela Federação de Umbanda e Candomblé DF e Entorno. Por isso, não há o Registro Fotográfico da Liderança.

FOTO DO RESPONSÁVEL

Contexto Geográfico do Sítio

Coordenadas Geográficas **Coordenadas UTM**
15° 46' 32.5" Latitude Sul E 202.514m (202,5Km)
47° 46' 35.2" Longitude Oeste N 8.253.915m (8.253,9Km)

Data/Hora Coleta Referência Espacial: 26/09/2017 11:46 horas

Código de Cadastro: RA070008079
Centro Espírita São Jorge Guerreiro e Rei Ricardinho



Cadastro do Terreiro
(ID_MTD_CBI) RA070008079

Responsável / Nome Social: Sra. Maria Luíza de Souza Oliveira / Mãe Luíza

Nação / Tradição: Umbanda / Candomblé

Endereço: Quadra 8 Conjunto S Lote 14 - Paranoá Brasília - Distrito Federal. CEP: 71.570-819

Contato: (61) 3369-8769/ 9 9879-0957

E-mail: robertagastro@gmail.com

Nota:

Na REUNIÃO TÉCNICA COM OS/AS REPRESENTANTES OFICIAIS DOS ESPAÇOS RELIGIOSOS AFRICANOS E AFROBRASILEIROS DO DF, no dia 14/11/2017, no CETAL/UB - Campus Darcy Ribeiro - Brasília DF, a Liderança convidada foi representada pela Federação de Umbanda e Candomblé DF e Entorno. Por isso, não há o Registro Fotográfico da Liderança.

FOTO DO RESPONSÁVEL

Contexto Geográfico do Sítio

Coordenadas Geográficas **Coordenadas UTM**
15° 46' 38.9" Latitude Sul E 202.407m (202,4Km)
47° 46' 38.9" Longitude Oeste N 8.253.886m (8.253,8Km)

Data/Hora Coleta Referência Espacial: 26/09/2017 11:23 horas

Código de Cadastro: RA070009080
Tenda Espírita Caboclo Tupinambá



Cadastro do Terreiro
(ID_MTD_CBI) RA070009080

Responsável / Nome Social: Sra. Maria José Moraes de Farias / Mãe Mazê Iemanjá de Ogum

Nação / Tradição: Umbanda

Endereço: Núcleo Rural Desembargador Colombo Cerqueira Estrada da Cachoeirinha Chácara 510-D "Sítio Tupinambá" Paranoá - Brasília - Distrito Federal. CEP: 71570-200

Contato: (61) 9 9107-4113

E-mail: centro.espiritalupinamba2012@gmail.com

Nota:

Na REUNIÃO TÉCNICA COM OS/AS REPRESENTANTES OFICIAIS DOS ESPAÇOS RELIGIOSOS AFRICANOS E AFROBRASILEIROS DO DF, no dia 14/11/2017, no CETAL/UB - Campus Darcy Ribeiro - Brasília DF, a Liderança convidada foi representada pela Federação de Umbanda e Candomblé DF e Entorno. Por isso, não há o Registro Fotográfico da Liderança.

FOTO DO RESPONSÁVEL

Contexto Geográfico do Sítio

Coordenadas Geográficas **Coordenadas UTM**
15° 46' 14.3" Latitude Sul E 205.142m (205,1Km)
47° 45' 06.6" Longitude Oeste N 8.254.509m (8.254,5Km)

Data/Hora Coleta Referência Espacial: 02/10/2017 09:57 horas

Fonte: Ficha Cadastral Federação de Umbanda e Candomblé do DF e Entorno, Brasília - DF, 2017 / Trabalho de Campo da Pesquisa do Mapeamento de Terreiros do DF - Cartografia Básica (MTDFCB), Brasília - DF, 2017. Elaboração: Equipe Básica do MTDFCB, CIGA-Projeto GEOAFRO E-mail: cartografa@unb.br, Bs8-DF, 2017. Parceria Institucional: CIGA-UnB/Projeto GEOAFRO/FCP-MINC./Finatéc.



MAPEAMENTO DOS TERREIROS DO DISTRITO FEDERAL DO BRASIL

1A. ETAPA - CARTOGRAFIA BÁSICA



"PESQUISA DO MAPEAMENTO DOS TERREIROS DO DISTRITO FEDERAL DO BRASIL - 1ª ETAPA CARTOGRAFIA BÁSICA (MAPEAMENTO DOS POVOS E COMUNIDADES TRADICIONAIS DE MATRIZ AFRICANA / 1ª ETAPA - CARTOGRAFIA DO DISTRITO FEDERAL)"

RA VII - PARANOÁ RA VIII - NÚCLEO BANDEIRANTE

Códigos de Cadastro:

Códigos de Cadastro:

RA IX - CEILÂNDIA

Códigos de Cadastro:

RA070010081

RA080001082

RA080002083

RA080003084

RA090001085

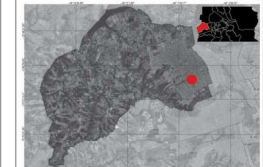
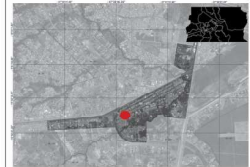
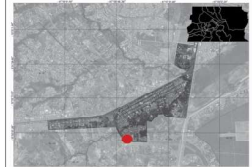
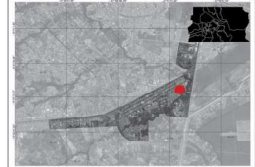
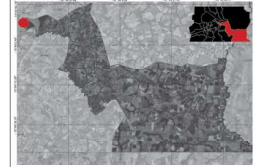
O Terreiro na Região Administrativa (RA)

O Terreiro na Região Administrativa (RA)

O Terreiro na Região Administrativa (RA)

O Terreiro na Região Administrativa (RA)

O Terreiro na Região Administrativa (RA)



Código de Cadastro: **RA070010081**

Ilê Axè Oya Bagân



Cadastro do Terreiro
(ID_MTDFCB: C81 RA070010081)

Responsável / Nome Social:

Sra. Adna Santos de Araújo / Mãe Balana de Oya

Nação / Tradição: Candombé / Ketu

Endereço: Núcleo Rural Córrego do Tamanduá Trecho 9 Chácara 13 - Paranoá - Brasília Distrito Federal CEP: 71.500-000

Contato: (61) 98506-8205 / 98181-8205 / 98181-2707

E-mail: ilcaxcagban@hotmail.com

Nota:



FOTO DO RESPONSÁVEL

Contexto Geográfico do Sítio



Coordenadas Geográficas 15° 45' 48.9" Latitude Sul
47° 48' 00.9" Longitude Oeste

Coordenadas UTM E 199.690m (199,6Km)
N 8.265.210m (8.265,2Km)

Data/Hora Coleta Referência Espacial: 09/10/2017 09:07 horas

Código de Cadastro: **RA080001082**

Centro de Umbanda Pai Francisco



Cadastro do Terreiro
(ID_MTDFCB: C81 RA080001082)

Responsável / Nome Social:

Sra. Maria Inácio Casemiro / Mãe Maria Cearense

Nação / Tradição: Umbanda

Endereço: Av. Contorno Área Especial 12 Lote M1 - Núcleo Bandeirante - Brasília - DF. CEP: 71.705-525

Contato: (61) 3552-1119

E-mail:

Nota:

Não REUNIU TÉCNICA COM OS(A) REPRESENTANTES OFICIAIS DOS ESPAÇOS RELIGIOSOS AFRICANOS E AFROBRASILEIROS DO DF, no dia 14/11/2017, no CET/INB - Campus Darcy Ribeiro - Brasília DF. a Liderança convidada foi representada pela Federação de Umbanda e Candomblé DF e Entorno. Por isso, não há o Registro Fotográfico da Liderança.

Contexto Geográfico do Sítio



Coordenadas Geográficas 15° 52' 06.5" Latitude Sul
47° 57' 39.5" Longitude Oeste

Coordenadas UTM E 182.870m (182,8Km)
N 8.243.373m (8.243,3Km)

Data/Hora Coleta Referência Espacial: 19/10/2017 10:52 horas

Código de Cadastro: **RA080002083**

Centro Espirita Lage Grande / Nzo Ndembua Nzambi



Cadastro do Terreiro
(ID_MTDFCB: C81 RA080002083)

Responsável / Nome Social:

Sra. Maria de Fátima Alves Fontes/ Mametu Mona Nvula Mazi

Nação / Tradição: Umbanda / Candombé / Angola/Kimbundo

Endereço: Colônia Agrícola Núcleo Bandeirante Chácara nº 1 Núcleo Bandeirante - Brasília Distrito Federal. CEP: 71.705-410

Contato: (61) 99137-2218

E-mail: lcalazans22@gmail.com

Nota:

Não REUNIU TÉCNICA COM OS(A) REPRESENTANTES OFICIAIS DOS ESPAÇOS RELIGIOSOS AFRICANOS E AFROBRASILEIROS DO DF, no dia 14/11/2017, no CET/INB - Campus Darcy Ribeiro - Brasília DF. a Liderança convidada não compareceu. Por isso, não há o Registro Fotográfico da Liderança.

Contexto Geográfico do Sítio



Coordenadas Geográficas 15° 52' 54.0" Latitude Sul
47° 58' 35.5" Longitude Oeste

Coordenadas UTM E 181.226m (181,2Km)
N 8.241.805m (8.241,8Km)

Data/Hora Coleta Referência Espacial: 19/10/2017 12:14 horas

Código de Cadastro: **RA080003084**

Tenda Espirita São Jerônimo



Cadastro do Terreiro
(ID_MTDFCB: C81 RA080003084)

Responsável / Nome Social:

Sra. Lindaura Lina Villa Real / Mãe Dalva de Oxum

Nação / Tradição: Umbanda

Endereço: 3ª Avenida Área Especial 7 Módulo W Núcleo Bandeirante - Brasília Distrito Federal. CEP: 71.720-589

Contato: (61) 3386-5705 / 98127-7193

E-mail: gvilla39@gmail.com

Nota:

Não REUNIU TÉCNICA COM OS(A) REPRESENTANTES OFICIAIS DOS ESPAÇOS RELIGIOSOS AFRICANOS E AFROBRASILEIROS DO DF, no dia 14/11/2017, no CET/INB - Campus Darcy Ribeiro - Brasília DF. a Liderança convidada foi representada pela Federação de Umbanda e Candomblé DF e Entorno. Por isso, não há o Registro Fotográfico da Liderança.

Contexto Geográfico do Sítio



Coordenadas Geográficas 15° 52' 32.9" Latitude Sul
47° 58' 37.5" Longitude Oeste

Coordenadas UTM E 181.158m (181,1Km)
N 8.242.532m (8.242,5Km)

Data/Hora Coleta Referência Espacial: 19/10/2017 10:19 horas

Código de Cadastro: **RA090001085**

Centro Espirita Xango de Iemanjá



Cadastro do Terreiro
(ID_MTDFCB: C81 RA090001085)

Responsável / Nome Social:

Sra. Maria Silva Araújo / Maria Pequena

Nação / Tradição: Umbanda

Endereço: QNN 20, Cj F Cs 54 Ceilândia Norte - Brasília Distrito Federal. CEP: 72.220-200

Contato: (61) 9229-3350 / 9809-6516

E-mail:

Nota:

Não REUNIU TÉCNICA COM OS(A) REPRESENTANTES OFICIAIS DOS ESPAÇOS RELIGIOSOS AFRICANOS E AFROBRASILEIROS DO DF, no dia 14/11/2017, no CET/INB - Campus Darcy Ribeiro - Brasília DF. a Liderança convidada foi representada pela Federação de Umbanda e Candomblé DF e Entorno. Por isso, não há o Registro Fotográfico da Liderança.

Contexto Geográfico do Sítio




Coordenadas Geográficas 15° 49' 49.6" Latitude Sul
48° 06' 40.9" Longitude Oeste

Coordenadas UTM E 809.436m (809,4Km)
N 8.247.688m (8.247,6Km)

Data/Hora Coleta Referência Espacial: 06/10/2017 14:12 horas

Fonte: Ficha Cadastral Federação de Umbanda e Candomblé do DF e Entorno, Brasília - DF, 2017 / Trabalho de Campo da Pesquisa do Mapeamento de Terreiros do DF - Cartografia Básica (MTDFCB), Brasília - DF, 2017. Elaboração: Equipe Básica do MTDFCB, CIGA-Projeto GEOAFRO E-mail: cartografa@unb.br, Bs8-DF, 2017. Parceria Institucional: CIGA-UnB/Projeto GEOAFRO/FCP-MINC./Finatéc.



MAPEAMENTO DOS TERREIROS DO DISTRITO FEDERAL DO BRASIL

1ª. ETAPA - CARTOGRAFIA BÁSICA



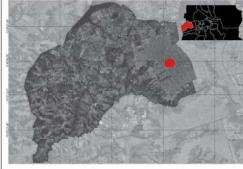
"PESQUISA DO MAPEAMENTO DOS TERREIROS DO DISTRITO FEDERAL DO BRASIL - 1ª. ETAPA CARTOGRAFIA BÁSICA (MAPEAMENTO DOS POVOS E COMUNIDADES TRADICIONAIS DE MATRIZ AFRICANA / 1ª. ETAPA - CARTOGRAFIA DO DISTRITO FEDERAL)"

RA IX - CEILÂNDIA

Códigos de Cadastro:

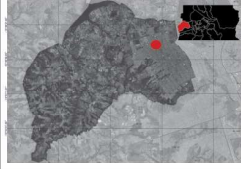
RA090002086

O Terreiro na Região Administrativa (RA)



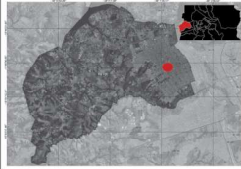
RA090003087

O Terreiro na Região Administrativa (RA)



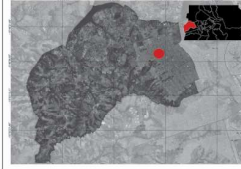
RA090004088

O Terreiro na Região Administrativa (RA)



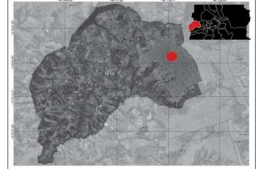
RA090005089

O Terreiro na Região Administrativa (RA)



RA090006090

O Terreiro na Região Administrativa (RA)



Código de Cadastro: **RA090002086**

Centro Espírita Cobra Coral



Cadastro do Terreiro

(ID_MTD_FCB) RA090002086

Responsável / Nome Social: Sr. Júlio César Maximiano de Alencar

Nação / Tradição: Umbanda
Endereço: QNN 19, Conj. F, Casa 12 - Ceilândia Norte - Brasília - Distrito Federal.
CEP: 72.225-196
Contato: (61) 501-4440
E-mail:
Nota:

Na REUNIÃO TÉCNICA COM OS(A)S REPRESENTANTES OFICIAIS DOS ESPAÇOS RELIGIOSOS AFRICANOS E AFROBRASILEIROS DO DF, no dia 14/11/2017, no CET/UNB - Campus Darcy Ribeiro - Brasília DF: a Liderança convidada foi representada pela Federação de Umbanda e Candomblé DF e Entorno. Por isso, não há o Registro Fotográfico da Liderança.

FOTO DO RESPONSÁVEL

Contexto Geográfico do Sítio



Coordenadas Geográficas 15° 49' 02.0" Latitude Sul
48° 07' 07.9" Longitude Oeste
Coordenadas UTM E 808.647m (808,6Km)
N 8.249.161m (8.249,1Km)
Data/Hora Coleta Referência Espacial: 10/10/2017 11:23 horas

Código de Cadastro: **RA090003087**

Tenda Espiritual de Nanañ e Ogum



Cadastro do Terreiro

(ID_MTD_FCB) RA090003087

Responsável / Nome Social: Sra. Gildete da Conceição Silva

Nação / Tradição: Umbanda
Endereço: QNO 17, Conj. 18, Casa 07 SE - Ceilândia Norte - Brasília - Distrito Federal.
CEP: 72.260-718
Contato: (61) 3375-9693 / 9 9257-5983
E-mail:
Nota:

Na REUNIÃO TÉCNICA COM OS(A)S REPRESENTANTES OFICIAIS DOS ESPAÇOS RELIGIOSOS AFRICANOS E AFROBRASILEIROS DO DF, no dia 14/11/2017, no CET/UNB - Campus Darcy Ribeiro - Brasília DF: a Liderança convidada foi representada pela Federação de Umbanda e Candomblé DF e Entorno. Por isso, não há o Registro Fotográfico da Liderança.

FOTO DO RESPONSÁVEL

Contexto Geográfico do Sítio



Coordenadas Geográficas 15° 47' 59.7" Latitude Sul
48° 07' 57.9" Longitude Oeste
Coordenadas UTM E 807.184m (807,1Km)
N 8.251.106m (8.251,1Km)
Data/Hora Coleta Referência Espacial: 05/10/2017 14:27 horas

Código de Cadastro: **RA090004088**

Centro Espírita Ogum Guerreiro



Cadastro do Terreiro

(ID_MTD_FCB) RA090004088

Responsável / Nome Social: Sr. Francisca Gomes Faustino

Nação / Tradição: Umbanda
Endereço: QNN 19, Conj. I, Casa 34 Ceilândia Norte - Brasília - Distrito Federal.
CEP: 72.225-199
Contato: (61) 3371-9631
E-mail:
Nota:

Na REUNIÃO TÉCNICA COM OS(A)S REPRESENTANTES OFICIAIS DOS ESPAÇOS RELIGIOSOS AFRICANOS E AFROBRASILEIROS DO DF, no dia 14/11/2017, no CET/UNB - Campus Darcy Ribeiro - Brasília DF: a Liderança convidada foi representada pela Federação de Umbanda e Candomblé DF e Entorno. Por isso, não há o Registro Fotográfico da Liderança.

FOTO DO RESPONSÁVEL

Contexto Geográfico do Sítio



Coordenadas Geográficas 15° 49' 11.2" Latitude Sul
48° 07' 08.9" Longitude Oeste
Coordenadas UTM E 808.616m (808,6Km)
N 8.248.881m (8.248,8Km)
Data/Hora Coleta Referência Espacial: 10/10/2017 11:26 horas

Código de Cadastro: **RA090005089**

Centro Espírita Nossa Senhora do Carmo



Cadastro do Terreiro

(ID_MTD_FCB) RA090005089

Responsável / Nome Social: Maria da Conceição Guedes Santiago / Ialorixá Mãe Beacen

Nação / Tradição: Umbanda Candomblé
Endereço: QNP 19, Conj. C, Casa 42 - Ceilândia Norte - Brasília - Distrito Federal.
CEP: 72.241-803
Contato: (61) 3585-1200
E-mail:
Nota:

Na REUNIÃO TÉCNICA COM OS(A)S REPRESENTANTES OFICIAIS DOS ESPAÇOS RELIGIOSOS AFRICANOS E AFROBRASILEIROS DO DF, no dia 14/11/2017, no CET/UNB - Campus Darcy Ribeiro - Brasília DF: a Liderança convidada foi representada pela Federação de Umbanda e Candomblé DF e Entorno. Por isso, não há o Registro Fotográfico da Liderança.

FOTO DO RESPONSÁVEL


Contexto Geográfico do Sítio



Coordenadas Geográficas 15° 48' 27.9" Latitude Sul
48° 08' 02.1" Longitude Oeste
Coordenadas UTM E 807.047m (807,04Km)
N 8.250.258m (8.250,2Km)
Data/Hora Coleta Referência Espacial: 10/10/2017 10:34 horas

Código de Cadastro: **RA090006090**

Casa de Caridade Umbandista Pai Pedro



Cadastro do Terreiro

(ID_MTD_FCB) RA090006090

Responsável / Nome Social: Sra. Sandra Alves Batista Sales Mãe Sandra de Oya

Nação / Tradição: Umbanda
Endereço: QNN 23, Cj. C, Casa 18 - Ceilândia Norte - Brasília - Distrito Federal.
CEP: 72.225-233
Contato: (61) 9219-5824
E-mail:
Nota:

Na REUNIÃO TÉCNICA COM OS(A)S REPRESENTANTES OFICIAIS DOS ESPAÇOS RELIGIOSOS AFRICANOS E AFROBRASILEIROS DO DF, no dia 14/11/2017, no CET/UNB - Campus Darcy Ribeiro - Brasília DF: a Liderança convidada foi representada pela Federação de Umbanda e Candomblé DF e Entorno. Por isso, não há o Registro Fotográfico da Liderança.


FOTO DO RESPONSÁVEL

Contexto Geográfico do Sítio



Coordenadas Geográficas 15° 48' 28.7" Latitude Sul
48° 07' 18.4" Longitude Oeste
Coordenadas UTM E 808.346m (808,3Km)
N 8.250.203m (8.250,2Km)
Data/Hora Coleta Referência Espacial: 10/10/2017 11:53 horas

Fonte: Ficha Cadastral Federação de Umbanda e Candomblé do DF e Entorno, Brasília - DF, 2017 / Trabalho de Campo da Pesquisa do Mapeamento de Terreiros do DF - Cartografia Básica (MTDFCB), Brasília - DF, 2017. **Elaboração:** Equipe Básica do MTDFCB, CIGA-Projeto GEOAFRO E-mail: cartografia@unb.br, BsB-DF, 2017. **Parceria Institucional:** CIGA-UNB/Projeto GEOAFRO/FCP-MINC./Finatéc.



MAPEAMENTO DOS TERREIROS DO DISTRITO FEDERAL DO BRASIL

1A. ETAPA - CARTOGRAFIA BÁSICA



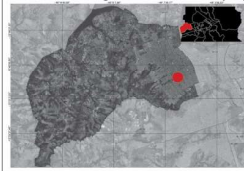
"PESQUISA DO MAPEAMENTO DOS TERREIROS DO DISTRITO FEDERAL DO BRASIL - 1ª. ETAPA CARTOGRAFIA BÁSICA (MAPEAMENTO DOS POVOS E COMUNIDADES TRADICIONAIS DE MATRIZ AFRICANA / 1ª. ETAPA - CARTOGRAFIA DO DISTRITO FEDERAL)"

RA IX - CEILÂNDIA

Códigos de Cadastro:

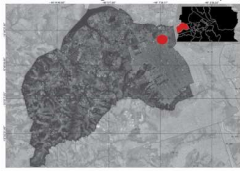
RA090007091

O Terreiro na Região Administrativa (RA)



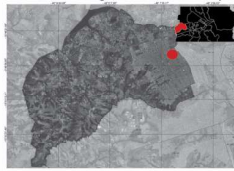
RA090008092

O Terreiro na Região Administrativa (RA)



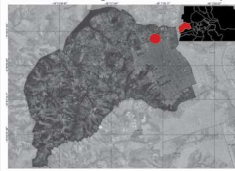
RA090009093

O Terreiro na Região Administrativa (RA)



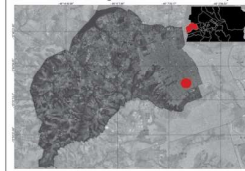
RA090010094

O Terreiro na Região Administrativa (RA)



RA090011095

O Terreiro na Região Administrativa (RA)



Código de Cadastro: **RA090007091**

Congregação Espírita Sete Encruzilhada



Cadastro do Terreiro

(ID_MTDPCB) RA090007091
Responsável / Nome Social:
 Sra. Rosalia da Cunha Marinho / Ialorixa Mãe Rosália

Nação / Tradição: Umbanda
Endereço: QNN 22, Conjunto Casa 38 - Ceilândia Norte Brasília - Distrito Federal.
CEP: 72.220-229
Contato: (61) 3581-6014 / 8116-0931
E-mail:
Nota:

Na REUNIÃO TÉCNICA COM OS(A) REPRESENTANTES OFICIAIS DOS ESPAÇOS RELIGIOSOS AFRICANOS E AFROBRASILEIROS DO DF, no dia 14/11/2017, no CET/UNB - Campus Darcy Ribeiro - Brasília DF, a Liderança convidada foi representada pela Federação de Umbanda e Candomblé DF e Entorno. Por isso, não há o Registro Fotográfico da Liderança.

FOTO DO RESPONSÁVEL

Contexto Geográfico do Sítio



Coordenadas Geográficas **Coordenadas UTM**
 15° 49' 56.9" Latitude Sul E 809.460m (809.4Km)
 48° 06' 39.9" Longitude Oeste N 8.247.467m (8.247.4Km)
Data/Hora Coleta Referência Espacial: 06/10/2017 14:07 horas

Código de Cadastro: **RA090008092**

Centro Espírita Ylé Obá



Cadastro do Terreiro

(ID_MTDPCB) RA090008092
Responsável / Nome Social:
 Sra. Alta Maria de Jesus

Nação / Tradição: Candomblé
Endereço: QN0 6, Conjunto O Casa 09 Ceilândia Norte - Brasília - Distrito Federal.
CEP: 72.251-615
Contato: (61) 3375-1905
E-mail:
Nota:

Na REUNIÃO TÉCNICA COM OS(A) REPRESENTANTES OFICIAIS DOS ESPAÇOS RELIGIOSOS AFRICANOS E AFROBRASILEIROS DO DF, no dia 14/11/2017, no CET/UNB - Campus Darcy Ribeiro - Brasília DF, a Liderança convidada foi representada pela Federação de Umbanda e Candomblé DF e Entorno. Por isso, não há o Registro Fotográfico da Liderança.

FOTO DO RESPONSÁVEL


Contexto Geográfico do Sítio



Coordenadas Geográficas **Coordenadas UTM**
 15° 47' 13.4" Latitude Sul E 808.543m (808.5Km)
 48° 07' 12.7" Longitude Oeste N 8.252.530m (8.253.5Km)
Data/Hora Coleta Referência Espacial: 05/10/2017 15:02 horas

Código de Cadastro: **RA090009093**

Centro Espírita Comunitário Pai Joaquim de Aruanda



Cadastro do Terreiro

(ID_MTDPCB) RA090009093
Responsável / Nome Social:
 Sr. André Luiz de Carvalho

Nação / Tradição: Umbanda / Angola / Naçô
Endereço: QNM 8, Conjunto K Casa 12 - Ceilândia Norte Brasília - Distrito Federal.
CEP: 72.210-091
Contato: (61) 9134-1282 / 9633-1941
E-mail:
Nota:

Na REUNIÃO TÉCNICA COM OS(A) REPRESENTANTES OFICIAIS DOS ESPAÇOS RELIGIOSOS AFRICANOS E AFROBRASILEIROS DO DF, no dia 14/11/2017, no CET/UNB - Campus Darcy Ribeiro - Brasília DF, a Liderança convidada foi representada pela Federação de Umbanda e Candomblé DF e Entorno. Por isso, não há o Registro Fotográfico da Liderança.

FOTO DO RESPONSÁVEL

Contexto Geográfico do Sítio



Coordenadas Geográficas **Coordenadas UTM**
 15° 48' 13.1" Latitude Sul E 809.216m (809.2Km)
 48° 06' 49.5" Longitude Oeste N 8.250.666m (8.250.6Km)
Data/Hora Coleta Referência Espacial: 10/10/2017 11:47 horas

Código de Cadastro: **RA090010094**

Abassá Ogum Tayó



Cadastro do Terreiro

(ID_MTDPCB) RA090010094
Responsável / Nome Social:
 Sr. Ari Carlos Arruda / Kajamungongo

Nação / Tradição: Candomblé / Angola - Axé / Tumba Junsara
Endereço: Cj Res. Privê Rua 2 Módulo 17, Casa 12 Ceilândia Norte - Brasília - DF
CEP: 72.268-000
Contato: (61) 9 8211-2863 / 9 8147-9721
E-mail: talaguibonah@yahoo.com.br
Nota:

Na REUNIÃO TÉCNICA COM OS(A) REPRESENTANTES OFICIAIS DOS ESPAÇOS RELIGIOSOS AFRICANOS E AFROBRASILEIROS DO DF, no dia 14/11/2017, no CET/UNB - Campus Darcy Ribeiro - Brasília DF, a Liderança convidada foi representada pela Federação de Umbanda e Candomblé DF e Entorno. Por isso, não há o Registro Fotográfico da Liderança.

FOTO DO RESPONSÁVEL

Contexto Geográfico do Sítio



Coordenadas Geográficas **Coordenadas UTM**
 15° 47' 02.2" Latitude Sul E 808.856m (808.8Km)
 48° 08' 09.1" Longitude Oeste N 8.252.891m (8.252.8Km)
Data/Hora Coleta Referência Espacial: 10/10/2017 09:48 horas

Código de Cadastro: **RA090011095**

Centro Espírita Cabocla Jurema



Cadastro do Terreiro


(ID_MTDPCB) RA090011095
Responsável / Nome Social:
 Sr. Emerson Barbosa Soares / Emerson Pai Pequeno

Nação / Tradição: Umbanda
Endereço: QNN 24, Conj. G, Casa 16 - Ceilândia Sul Brasília - Distrito Federal.
CEP: 72.220-247
Contato: (61) 3377-9105 / 9266-6046
E-mail: emerson475@hotmail.com
Nota:

Na REUNIÃO TÉCNICA COM OS(A) REPRESENTANTES OFICIAIS DOS ESPAÇOS RELIGIOSOS AFRICANOS E AFROBRASILEIROS DO DF, no dia 14/11/2017, no CET/UNB - Campus Darcy Ribeiro - Brasília DF, a Liderança convidada foi representada pela Federação de Umbanda e Candomblé DF e Entorno. Por isso, não há o Registro Fotográfico da Liderança.


FOTO DO RESPONSÁVEL

Contexto Geográfico do Sítio



Coordenadas Geográficas **Coordenadas UTM**
 15° 50' 14.6" Latitude Sul E 809.923m (809.9Km)
 48° 06' 24.1" Longitude Oeste N 8.246.913m (8.246.9Km)
Data/Hora Coleta Referência Espacial: 06/10/2017 13:55 horas

Fonte: Ficha Cadastral Federação de Umbanda e Candomblé do DF e Entorno, Brasília - DF, 2017 / Trabalho de Campo da Pesquisa do Mapeamento de Terreiros do DF - Cartografia Básica (MTDFCB), Brasília - DF, 2017. **Elaboração:** Equipe Básica do MTDFCB, CIGA-Projeto GEOAFRO E-mail: cartografa@unb.br, Bs8-DF, 2017. **Parceria Institucional:** CIGA-UnB/Projeto GEOAFRO/FCP-MINC./Finatéc.



MAPEAMENTO DOS TERREIROS DO DISTRITO FEDERAL DO BRASIL

1A. ETAPA - CARTOGRAFIA BÁSICA



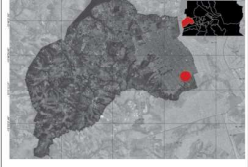
"PESQUISA DO MAPEAMENTO DOS TERREIROS DO DISTRITO FEDERAL DO BRASIL - 1ª. ETAPA CARTOGRAFIA BÁSICA (MAPEAMENTO DOS POVOS E COMUNIDADES TRADICIONAIS DE MATRIZ AFRICANA / 1ª. ETAPA - CARTOGRAFIA DO DISTRITO FEDERAL)"

RA IX - CEILÂNDIA

Códigos de Cadastro:

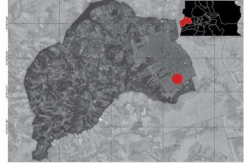
RA090012096

O Terreiro na Região Administrativa (RA)



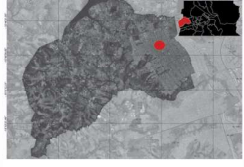
RA090013097

O Terreiro na Região Administrativa (RA)



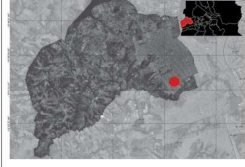
RA090014098

O Terreiro na Região Administrativa (RA)



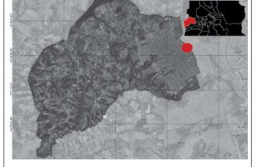
RA090015099

O Terreiro na Região Administrativa (RA)




RA090016100

O Terreiro na Região Administrativa (RA)



Código de Cadastro: **RA090012096**

Seara Espírita de Umbanda Ogum Oxosse e Xangô



Cadastro do Terreiro

(ID_MTDf_CB): RA090012096

Responsável / Nome Social:

Sr. Dercione Gomes de Moraes,

Ialorixá Mãe Delcione

Nação / Tradição: Umbanda

Endereço: EONN 8/10, Área Especial A - Ceilândia Sul

Guariroba - Brasília - Distrito Federal. CEP: 72.220-540

Contato: (61) 3376-2045 / 9979-2045

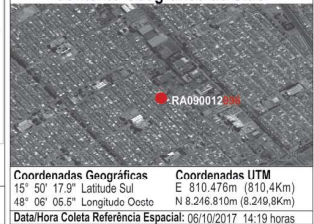
E-mail:

Nota:

Na REUNÃO TÉCNICA COM OS/AS REPRESENTANTES OFICIAIS DOS ESPAÇOS RELIGIOSOS AFRICANOS E AFROBRASILEIROS DO DF, no dia 14/11/2017, no CET/UNB - Campus Darcy Ribeiro - Brasília DF, a Liderança convidada foi representada pela Federação de Umbanda e Candomblé DF e Entorno. Por isso, não há o Registro Fotográfico da Liderança.

FOTO DO RESPONSÁVEL

Contexto Geográfico do Site



Coordenadas Geográficas **Coordenadas UTM**
 15° 50' 17.9" Latitude Sul E 810.476m (810,4Km)
 48° 06' 05.5" Longitude Oeste N 8.246.810m (8.249,8Km)
Data/Hora Coleta Referência Espacial: 06/10/2017 14:19 horas

Código de Cadastro: **RA090013097**

Tenda Espiritual Pai Benedito das Almas



Cadastro do Terreiro

(ID_MTDf_CB): RA090013097

Responsável / Nome Social:

Sra. Antonia Vicente do Nascimento / Ialorixá Mãe Antonia

Nação / Tradição: Umbanda

Endereço: QNP 14, Conj. C, Casa 06 - Ceilândia Sul P Sul

Brasília - Distrito Federal. CEP: 72.231-403

Contato: (61) 3376-2653 / 9154-4797

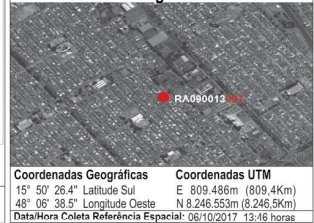
E-mail:

Nota:

Na REUNÃO TÉCNICA COM OS/AS REPRESENTANTES OFICIAIS DOS ESPAÇOS RELIGIOSOS AFRICANOS E AFROBRASILEIROS DO DF, no dia 14/11/2017, no CET/UNB - Campus Darcy Ribeiro - Brasília DF, a Liderança convidada foi representada pela Federação de Umbanda e Candomblé DF e Entorno. Por isso, não há o Registro Fotográfico da Liderança.

FOTO DO RESPONSÁVEL

Contexto Geográfico do Site



Coordenadas Geográficas **Coordenadas UTM**
 15° 50' 26.4" Latitude Sul E 809.486m (809,4Km)
 48° 06' 38.5" Longitude Oeste N 8.246.553m (8.246,5Km)
Data/Hora Coleta Referência Espacial: 06/10/2017 13:46 horas

Código de Cadastro: **RA090014098**

Tenda Espiritual 7 Orixas



Cadastro do Terreiro

(ID_MTDf_CB): RA090014098

Responsável / Nome Social:

Sra. Helena Pereira da Silva

Nação / Tradição: Umbanda

Endereço: QNP 17, Conj. A, Casa 06 - Ceilândia Norte,

P Norte - Brasília - DF CEP: 72.241-701

Contato: (61) 3374-4672

E-mail:

Nota:

Na REUNÃO TÉCNICA COM OS/AS REPRESENTANTES OFICIAIS DOS ESPAÇOS RELIGIOSOS AFRICANOS E AFROBRASILEIROS DO DF, no dia 14/11/2017, no CET/UNB - Campus Darcy Ribeiro - Brasília DF, a Liderança convidada foi representada pela Federação de Umbanda e Candomblé DF e Entorno. Por isso, não há o Registro Fotográfico da Liderança.

FOTO DO RESPONSÁVEL

Contexto Geográfico do Site



Coordenadas Geográficas **Coordenadas UTM**
 15° 48' 16.0" Latitude Sul E 807.501m (807,5Km)
 48° 07' 46.7" Longitude Oeste N 8.250.608m (8.250,6Km)
Data/Hora Coleta Referência Espacial: 10/10/2017 10:28 horas

Código de Cadastro: **RA090015099**

Centro Espírita Reino dos Orixás



Cadastro do Terreiro

(ID_MTDf_CB): RA090015099

Responsável / Nome Social:

Sr. Geni Batista de Claudino

Nação / Tradição: Umbanda

Endereço: QNP 16, Conj. D, Casa 28 Ceilândia Sul, P Sul

Brasília - Distrito Federal CEP: 72.231-604

Contato: (61) 3375-9733

E-mail:

Nota:

Na REUNÃO TÉCNICA COM OS/AS REPRESENTANTES OFICIAIS DOS ESPAÇOS RELIGIOSOS AFRICANOS E AFROBRASILEIROS DO DF, no dia 14/11/2017, no CET/UNB - Campus Darcy Ribeiro - Brasília DF, a Liderança convidada foi representada pela Federação de Umbanda e Candomblé DF e Entorno. Por isso, não há o Registro Fotográfico da Liderança.

FOTO DO RESPONSÁVEL

Contexto Geográfico do Site



Coordenadas Geográficas **Coordenadas UTM**
 15° 48' 39.9" Latitude Sul E 800.821m (800,8Km)
 48° 08' 30.0" Longitude Oeste N 8.249.879m (8.249,8Km)
Data/Hora Coleta Referência Espacial: 23/11/2017 15:00 horas

Código de Cadastro: **RA090016100**

Centro Espírita Luz e Verdade Cabocla Jurema - Ilê Ase Ode Onisegum



Cadastro do Terreiro

(ID_MTDf_CB): RA090016100

Responsável / Nome Social:

* Nação / Tradição: Umbanda

Endereço: QNM 30, Área Especial D Casa 12 Ceilândia

Norte - Ceilândia - Brasília - Distrito Federal. CEP: 72.210-300

Contato:

E-mail:

Nota: *(Informação não disponibilizada)

Na REUNÃO TÉCNICA COM OS/AS REPRESENTANTES OFICIAIS DOS ESPAÇOS RELIGIOSOS AFRICANOS E AFROBRASILEIROS DO DF, no dia 14/11/2017, no CET/UNB - Campus Darcy Ribeiro - Brasília DF, a Liderança convidada foi representada pela Federação de Umbanda e Candomblé DF e Entorno. Por isso, não há o Registro Fotográfico da Liderança.


FOTO DO RESPONSÁVEL

Contexto Geográfico do Site



Coordenadas Geográficas **Coordenadas UTM**
 15° 48' 17.3" Latitude Sul E 810.239m (810,2Km)
 48° 06' 15.1" Longitude Oeste N 8.250.520m (8.250,5Km)
Data/Hora Coleta Referência Espacial: 06/10/2017 15:15 horas

Fonte: Ficha Cadastral Federação de Umbanda e Candomblé do DF e Entorno, Brasília - DF, 2017 / Trabalho de Campo da Pesquisa do Mapeamento de Terreiros do DF - Cartografia Básica (MTDFCB), Brasília - DF, 2017. **Elaboração:** Equipe Básica do MTDFCB, CIGA-Projeto GEOAFRO E-mail: cartografa@unb.br, BsB-DF, 2017. **Parceria Institucional:** CIGA-UNB/Projeto GEOAFRO/FCP-MINC./Finattec.



MAPEAMENTO DOS TERREIROS DO DISTRITO FEDERAL DO BRASIL

1A. ETAPA - CARTOGRAFIA BÁSICA



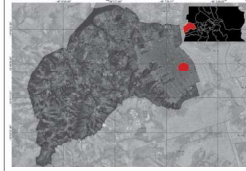
"PESQUISA DO MAPEAMENTO DOS TERREIROS DO DISTRITO FEDERAL DO BRASIL - 1ª. ETAPA CARTOGRAFIA BÁSICA (MAPEAMENTO DOS POVOS E COMUNIDADES TRADICIONAIS DE MATRIZ AFRICANA / 1ª. ETAPA - CARTOGRAFIA DO DISTRITO FEDERAL)"

RA IX - CEILÂNDIA

Códigos de Cadastro:

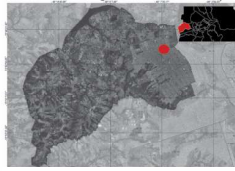
RA090017101

O Terreiro na Região Administrativa (RA)



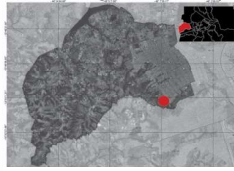
RA090018102

O Terreiro na Região Administrativa (RA)



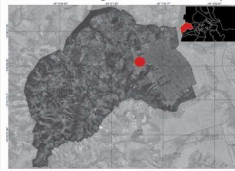
RA090019103

O Terreiro na Região Administrativa (RA)



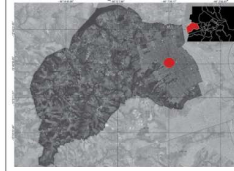
RA090020104

O Terreiro na Região Administrativa (RA)



RA090021105

O Terreiro na Região Administrativa (RA)



Código de Cadastro: **RA090017101**

Associação Espírita Pai Cambinda - ASSEPAC



Cadastro do Terreiro
(ID_MTFD_CB): RA090017101

Responsável / Nome Social:

Nação / Tradição: Umbanda

Endereço: QNM 1, Conjunto C, Casa 11 - Ceilândia Sul, Distrito Federal.
CEP: 72.215-013

Contato:

E-mail:

Nota: *(Informação não disponibilizada)

Na REUNIÃO TÉCNICA COM OS(A) REPRESENTANTES OFICIAIS DOS ESPAÇOS RELIGIOSOS AFRICANOS E AFROBRASILEIROS DO DF, no dia 14/11/2017, no CET/UNB - Campus Darcy Ribeiro - Brasília DF, a Liderança convidada foi representada pela Federação de Umbanda e Candomblé DF e Entorno. Por isso, não há o Registro Fotográfico da Liderança.

FOTO DO RESPONSÁVEL

Contexto Geográfico do Sítio



Coordenadas Geográficas **Coordenadas UTM**
15° 49' 09.9" Latitude Sul E 809.924m (809,9Km)
48° 06' 24.9" Longitude Oeste N 8.240.906m (8.240,9Km)
Data/Hora Coleta Referência Espacial: 06/10/2017 14:33horas

Código de Cadastro: **RA090018102**

Centro Espírita Caminheiros de Santo Antônio de Pádua - CECSAP



Cadastro do Terreiro
(ID_MTFD_CB): RA090018102

Responsável / Nome Social:

Nação / Tradição: Umbanda

Endereço: EONO 1/3, Área Especial A, Ceilândia Norte - Brasília - Distrito Federal.
CEP: 72.250-500

Contato: (61) 3585-1924

E-mail:

Nota: *(Informação não disponibilizada)

Na REUNIÃO TÉCNICA COM OS(A) REPRESENTANTES OFICIAIS DOS ESPAÇOS RELIGIOSOS AFRICANOS E AFROBRASILEIROS DO DF, no dia 14/11/2017, no CET/UNB - Campus Darcy Ribeiro - Brasília DF, a Liderança convidada foi representada pela Federação de Umbanda e Candomblé DF e Entorno. Por isso, não há o Registro Fotográfico da Liderança.

FOTO DO RESPONSÁVEL


Contexto Geográfico do Sítio



Coordenadas Geográficas **Coordenadas UTM**
15° 47' 49.7" Latitude Sul E 808.149m (201,7Km)
48° 07' 25.7" Longitude Oeste N 8.251.397m (8.253,8Km)
Data/Hora Coleta Referência Espacial: 10/10/2017 10:21 horas

Código de Cadastro: **RA090019103**

Corte da Planta Mylleg - Chácara do Pai Jorge de Oxossi



Cadastro do Terreiro
(ID_MTFD_CB): RA090019103

Responsável / Nome Social:

Nação / Tradição: Umbanda / Candomblé / Jeje Mahim

Endereço: SHPS Qd/03, Conj. C 95/A S.H. Pôr do Sol Ceilândia - Brasília - DF
CEP: 72.238-419

Contato: (61) 99246-3841 / 98216-9157

E-mail:

Nota:

Na REUNIÃO TÉCNICA COM OS(A) REPRESENTANTES OFICIAIS DOS ESPAÇOS RELIGIOSOS AFRICANOS E AFROBRASILEIROS DO DF, no dia 14/11/2017, no CET/UNB - Campus Darcy Ribeiro - Brasília DF, a Liderança convidada foi representada pela Federação de Umbanda e Candomblé DF e Entorno. Por isso, não há o Registro Fotográfico da Liderança.

FOTO DO RESPONSÁVEL

Contexto Geográfico do Sítio



Coordenadas Geográficas **Coordenadas UTM**
15° 51' 31.1" Latitude Sul E 807.952m (201,7Km)
48° 07' 29.1" Longitude Oeste N 8.244.590m (8.253,8Km)
Data/Hora Coleta Referência Espacial: 06/10/2017 13:12 horas

Código de Cadastro: **RA090020104**

Congregação Mestre Zé Pilintra



Cadastro do Terreiro
(ID_MTFD_CB): RA090020104

Responsável / Nome Social:

Nação / Tradição: Umbanda

Endereço: SHSN Chácara 81, Conjunto E, Casa 20 - Ceilândia Norte, Setor P Norte Brasília - Distrito Federal.
CEP: 72.236-800

Contato: (61) 3375-3006 / 9 8631-5637

E-mail:

Nota:

Na REUNIÃO TÉCNICA COM OS(A) REPRESENTANTES OFICIAIS DOS ESPAÇOS RELIGIOSOS AFRICANOS E AFROBRASILEIROS DO DF, no dia 14/11/2017, no CET/UNB - Campus Darcy Ribeiro - Brasília DF, a Liderança convidada foi representada pela Federação de Umbanda e Candomblé DF e Entorno. Por isso, não há o Registro Fotográfico da Liderança.

FOTO DO RESPONSÁVEL

Contexto Geográfico do Sítio



Coordenadas Geográficas **Coordenadas UTM**
15° 48' 37.5" Latitude Sul E 805.123m (805,1Km)
48° 09' 06.4" Longitude Oeste N 8.249.969m (8.249,9 Km)
Data/Hora Coleta Referência Espacial: 06/10/2017 10:41 horas

Código de Cadastro: **RA090021105**

Centro Beneficente e Caridade Oxosse Urubatan



Cadastro do Terreiro
(ID_MTFD_CB): RA090021105

Responsável / Nome Social:

Nação / Tradição: Umbanda / Candomblé

Endereço: QNN 35, Conj. B, Casa 05, Ceilândia Norte Brasília - Distrito Federal.
CEP: 72.225-352

Contato:

E-mail:

Nota:

Na REUNIÃO TÉCNICA COM OS(A) REPRESENTANTES OFICIAIS DOS ESPAÇOS RELIGIOSOS AFRICANOS E AFROBRASILEIROS DO DF, no dia 14/11/2017, no CET/UNB - Campus Darcy Ribeiro - Brasília DF, a Liderança convidada foi representada pela Federação de Umbanda e Candomblé DF e Entorno. Por isso, não há o Registro Fotográfico da Liderança.

FOTO DO RESPONSÁVEL

Contexto Geográfico do Sítio



Coordenadas Geográficas **Coordenadas UTM**
15° 48' 57.1" Latitude Sul E 807.970m (807,9Km)
48° 07' 30.7" Longitude Oeste N 8.249.328m (8.249,3Km)
Data/Hora Coleta Referência Espacial: 10/10/2017 10:50 horas

Fonte: Ficha Cadastral Federação de Umbanda e Candomblé do DF e Entorno, Brasília - DF, 2017 / Trabalho de Campo da Pesquisa do Mapeamento de Terreiros do DF - Cartografia Básica (MTDFCB), Brasília - DF, 2017. **Elaboração:** Equipe Básica do MTDFCB, CIGA-Projeto GEOAFRO E-mail: cartografa@unb.br, BsB-DF, 2017. **Parceria Institucional:** CIGA-UNB/Projeto GEOAFRO/FCP-MINC./Finatéc.



MAPEAMENTO DOS TERREIROS DO DISTRITO FEDERAL DO BRASIL

1A. ETAPA - CARTOGRAFIA BÁSICA



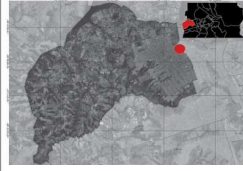
"PESQUISA DO MAPEAMENTO DOS TERREIROS DO DISTRITO FEDERAL DO BRASIL - 1ª. ETAPA CARTOGRAFIA BÁSICA (MAPEAMENTO DOS POVOS E COMUNIDADES TRADICIONAIS DE MATRIZ AFRICANA / 1ª. ETAPA - CARTOGRAFIA DO DISTRITO FEDERAL)"

RA IX - CEILÂNDIA

Códigos de Cadastro:

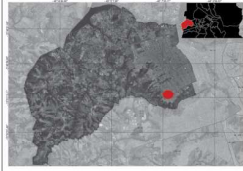
RA090022106

O Terreiro na Região Administrativa (RA)



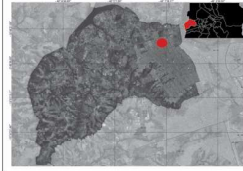
RA090023107

O Terreiro na Região Administrativa (RA)



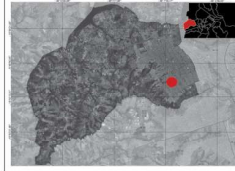
RA090024108

O Terreiro na Região Administrativa (RA)



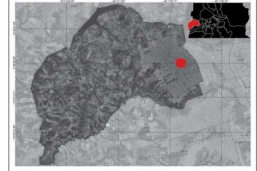
RA090025109

O Terreiro na Região Administrativa (RA)



RA090026110

O Terreiro na Região Administrativa (RA)



Código de Cadastro: **RA090022106**
Centro Espírita Caboclo Peri



Cadastro do Terreiro

(ID_MTDf_CBI: RA090022106)

Responsável / Nome Social:

Sra. Naia Calasans de Mello / Naia Calasans

Nação / Tradição: Umbanda

Endereço: QNM 32, Área Especial E - Ceilândia Norte Brasília - Distrito Federal.

CEP: 72.210-325

Contato: (61) 3661 6803 / 3662 0800 / 3362 3026

E-mail:

Nota:

Na REUNÃO TÉCNICA COM OS/AS REPRESENTANTES OFICIAIS DOS ESPAÇOS RELIGIOSOS AFRICANOS E AFROBRASILEIROS DO DF, no dia 14/11/2017, no CET/UNB - Campus Darcy Ribeiro - Brasília DF, a Liderança convidada foi representada pela Federação de Umbanda e Candomblé DF e Entorno. Por isso, não há o Registro Fotográfico da Liderança.

FOTO DO RESPONSÁVEL

Contexto Geográfico do Sítio



Coordenadas Geográficas **Coordenadas UTM**
15° 48' 00.6" Latitude Sul E 809.846m (809,8Km)
48° 06' 28.5" Longitude Oeste N 8.251.041m (8.251,0Km)
Data/Hora Coleta Referência Espacial: 06/10/2017 15:25 horas

Código de Cadastro: **RA090023107**
Centro Espírita Caboclo Junco Verde



Cadastro do Terreiro

(ID_MTDf_CBI: RA090023107)

Responsável / Nome Social:

Sr. José Enl Santos e Sra. Sirlene Rosa de Freitas Santos / Caboclo Junco Verde / Mãe Sirlene

Nação / Tradição: Umbanda

Endereço: QNP 32, Conj. J, Casa 50 - Ceilândia Sul, P Sul Brasília - Distrito Federal.

CEP: 72.236-210

Contato: (61) 3377-4286 / 3377-5493

E-mail: sthefany.s.q@hotmail.com

Nota:

Na REUNÃO TÉCNICA COM OS/AS REPRESENTANTES OFICIAIS DOS ESPAÇOS RELIGIOSOS AFRICANOS E AFROBRASILEIROS DO DF, no dia 14/11/2017, no CET/UNB - Campus Darcy Ribeiro - Brasília DF, a Liderança convidada foi representada pela Federação de Umbanda e Candomblé DF e Entorno. Por isso, não há o Registro Fotográfico da Liderança.


FOTO DO RESPONSÁVEL

Contexto Geográfico do Sítio



Coordenadas Geográficas **Coordenadas UTM**
15° 51' 03.2" Latitude Sul E 808.403m (201,7Km)
48° 07' 14.5" Longitude Oeste N 8.245.441m (8.253,8Km)
Data/Hora Coleta Referência Espacial: 12/07/2017 11:31 horas

Código de Cadastro: **RA090024108**
Centro Espírita Nossa Senhora da Piedade



Cadastro do Terreiro

(ID_MTDf_CBI: RA090024108)

Responsável / Nome Social:

Sra. Denaide Imbroisi Martins Borba P. Wanderson Clara Souza / Pereira / Sacerdote Wanderson

Nação / Tradição: Umbanda

Endereço: QNO 13, Cj. A, Cs13 Ceilândia Norte Setor O Brasília - Distrito Federal.

CEP: 72255-301

Contato: (61) 8557-8924 / 8563-4109

E-mail:

Nota:

Na REUNÃO TÉCNICA COM OS/AS REPRESENTANTES OFICIAIS DOS ESPAÇOS RELIGIOSOS AFRICANOS E AFROBRASILEIROS DO DF, no dia 14/11/2017, no CET/UNB - Campus Darcy Ribeiro - Brasília DF, a Liderança convidada foi representada pela Federação de Umbanda e Candomblé DF e Entorno. Por isso, não há o Registro Fotográfico da Liderança.

FOTO DO RESPONSÁVEL

Contexto Geográfico do Sítio



Coordenadas Geográficas **Coordenadas UTM**
15° 47' 27.1" Latitude Sul E 807.308m (807,3Km)
48° 07' 54.2" Longitude Oeste N 8.252.092m (8.252,0Km)
Data/Hora Coleta Referência Espacial: 05/10/2017 14:34 horas

Código de Cadastro: **RA090025109**
Ilê Ifé Imoi D'Osun Omimsileui



Cadastro do Terreiro

(ID_MTDf_CBI: RA090025109)

Responsável / Nome Social:

Sra. Yara Martins de Oliveira

Nação / Tradição: Candomblé / Casa de Oxumarê / Ketu

Endereço: EQNP 08/12 - Ch São Francisco 28 - Ceilândia Sul P Sul - Brasília - Distrito Federal

CEP: 72230-520

Contato: (61) 3346-0309 / 9 9981-8995

E-mail:

Nota:

Na REUNÃO TÉCNICA COM OS/AS REPRESENTANTES OFICIAIS DOS ESPAÇOS RELIGIOSOS AFRICANOS E AFROBRASILEIROS DO DF, no dia 14/11/2017, no CET/UNB - Campus Darcy Ribeiro - Brasília DF, a Liderança convidada foi representada pela Federação de Umbanda e Candomblé DF e Entorno. Por isso, não há o Registro Fotográfico da Liderança.

FOTO DO RESPONSÁVEL

Contexto Geográfico do Sítio



Coordenadas Geográficas **Coordenadas UTM**
15° 50' 11.2" Latitude Sul E 808.536m (808,5Km)
48° 07' 10.6" Longitude Oeste N 8.247.040m (8.247,0Km)
Data/Hora Coleta Referência Espacial: 06/10/2017 13:39 horas

Código de Cadastro: **RA090026110**
Centro Espírita Caboclo Sete Leguas Bugi Bua e Cigano



Cadastro do Terreiro

(ID_MTDf_CBI: RA090026110)

Responsável / Nome Social:

Sr. Geraldo Rodrigues Pereira

Nação / Tradição: Umbanda / Candomblé / Nagô

Endereço: QNN 03, Conj. H Casa 41 - Ceilândia - Brasília Distrito Federal.

CEP: 72225-038

Contato: 61 3372-0440 / 9 8139-8615

E-mail:

Nota:

Na REUNÃO TÉCNICA COM OS/AS REPRESENTANTES OFICIAIS DOS ESPAÇOS RELIGIOSOS AFRICANOS E AFROBRASILEIROS DO DF, no dia 14/11/2017, no CET/UNB - Campus Darcy Ribeiro - Brasília DF, a Liderança convidada foi representada pela Federação de Umbanda e Candomblé DF e Entorno. Por isso, não há o Registro Fotográfico da Liderança.


FOTO DO RESPONSÁVEL

Contexto Geográfico do Sítio



Coordenadas Geográficas **Coordenadas UTM**
15° 48' 48.2" Latitude Sul E 809.179m (809,1Km)
48° 06' 50.2" Longitude Oeste N 8.249.587m (8.249,5Km)
Data/Hora Coleta Referência Espacial: 10/10/2017 11:37 horas

Fonte: Ficha Cadastral Federação de Umbanda e Candomblé do DF e Entorno, Brasília - DF, 2017 / Trabalho de Campo da Pesquisa do Mapeamento de Terreiros do DF - Cartografia Básica (MTDFCB), Brasília - DF, 2017. **Elaboração:** Equipe Básica do MTDFCB, CIGA-Projeto GEOAFRO E-mail: cartografia@unb.br, BsB-DF, 2017. **Parceria Institucional:** CIGA-UNB/Projeto GEOAFRO/FCP-MINC./Finatéc.



MAPEAMENTO DOS TERREIROS DO DISTRITO FEDERAL DO BRASIL

1A. ETAPA - CARTOGRAFIA BÁSICA



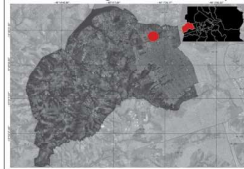
"PESQUISA DO MAPEAMENTO DOS TERREIROS DO DISTRITO FEDERAL DO BRASIL - 1ª. ETAPA CARTOGRAFIA BÁSICA (MAPEAMENTO DOS POVOS E COMUNIDADES TRADICIONAIS DE MATRIZ AFRICANA / 1ª. ETAPA - CARTOGRAFIA DO DISTRITO FEDERAL)"

RA IX - CEILÂNDIA

Códigos de Cadastro:

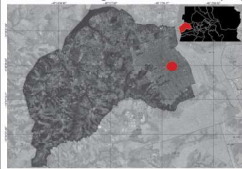
RA090027111

O Terreiro na Região Administrativa (RA)



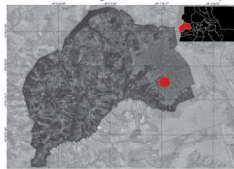
RA090028112

O Terreiro na Região Administrativa (RA)



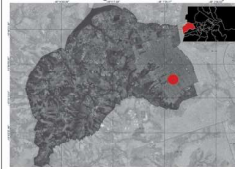
RA090029113

O Terreiro na Região Administrativa (RA)



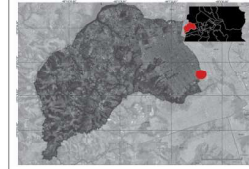
RA090030114

O Terreiro na Região Administrativa (RA)



RA090031115

O Terreiro na Região Administrativa (RA)



Código de Cadastro: **RA090027111**

Terreiro Mutalambô de Mãe Zezé



Cadastro do Terreiro

(ID_MTDP_CB): RA090027111

Responsável / Nome Social:

Sra. Maria José do Sacramento

Nação / Tradição: Candomblé

Endereço: Rua 07 Módulo 9

Cs 05 Cond. Privé Lucena

Roriz - Ceilândia

Brasília - Distrito Federal.

CEP: 72280-418

Contato: 61 9 9581-5574 / 9 8851-8325

E-mail:

Nota:

Na REUNIÃO TÉCNICA COM OS(A)S REPRESENTANTES OFICIAIS DOS ESPAÇOS RELIGIOSOS AFRICANOS E AFROBRASILEIROS DO DF, no dia 14/11/2017, no CET/UNB - Campus Darcy Ribeiro - Brasília DF, a Liderança convidada foi representada pela Federação de Umbanda e Candomblé DF e Entorno, não há o Registro Fotográfico da Liderança.

FOTO DO RESPONSÁVEL

Contexto Geográfico do Sítio



Coordenadas Geográficas Latitude Sul: 15° 46' 56.3" Longitude Oeste: 48° 08' 20.9"

Coordenadas UTM E 806.532m (201,7Km) N 8.253.060m (8.253,8Km)

Data/Hora Coleta Referência Espacial: 10/10/2017 09:52 horas

Código de Cadastro: **RA090028112**

Kwe Sogbo Adan



Cadastro do Terreiro

(ID_MTDP_CB): RA090028112

Responsável / Nome Social:

Sr. Claudemir / Dote Claudemir

Nação / Tradição: Candomblé / Jeje

Endereço: QNN 03 Conjunto N

Casa 04, Ceilândia Norte -

Brasília - Distrito Federal.

CEP: 72.225-044

Contato: (61) 3022-1771 / 99589-3672

E-mail: claudemirodriguesdoamorim@gmail.com

Nota:

Na REUNIÃO TÉCNICA COM OS(A)S REPRESENTANTES OFICIAIS DOS ESPAÇOS RELIGIOSOS AFRICANOS E AFROBRASILEIROS DO DF, no dia 14/11/2017, no CE/UNB - Campus Darcy Ribeiro - Brasília DF, a Liderança convidada não compareceu. Por isso, não há o Registro Fotográfico da Liderança.

FOTO DO RESPONSÁVEL

Contexto Geográfico do Sítio



Coordenadas Geográficas Latitude Sul: 15° 48' 56.9" Longitude Oeste: 48° 06' 52.6"

Coordenadas UTM E 808.111m (808,1Km) N 8.249.307m (8.249,3Km)

Data/Hora Coleta Referência Espacial: 10/10/2017 11:33 horas

Código de Cadastro: **RA090029113**

Ilê Asê Ijênà Ati Olófá Omi



Cadastro do Terreiro

(ID_MTDP_CB): RA090029113

Responsável / Nome Social:

Sr. Babalóriss Elber / Babá Kojack

Nação / Tradição: Candomblé / Alakétú

Endereço: SHSN Chácara

Rainha N.51 B Etapa 1, Setor

Sol Nascente - Ceilândia

Brasília - DF - CEP: 72.200-000

Contato: (61) 3585-4208 / 98490-7280

E-mail: elberamorim@uol.com.br

Nota:

Na REUNIÃO TÉCNICA COM OS(A)S REPRESENTANTES OFICIAIS DOS ESPAÇOS RELIGIOSOS AFRICANOS E AFROBRASILEIROS DO DF, no dia 14/11/2017, no CET/UNB - Campus Darcy Ribeiro - Brasília DF, a Liderança convidada não compareceu. Por isso, não há o Registro Fotográfico da Liderança.

FOTO DO RESPONSÁVEL

Contexto Geográfico do Sítio



Coordenadas Geográficas Latitude Sul: 15° 49' 58.0" Longitude Oeste: 48° 07' 27.0"

Coordenadas UTM E 808.038m (808,03Km) N 8.247.446m (8.247,4Km)

Data/Hora Coleta Referência Espacial: 06/10/2017 11:51 horas

Código de Cadastro: **RA090030114**

Yle Ase Citomei - Casa de Osaguan



Cadastro do Terreiro

(ID_MTDP_CB): RA090030114

Responsável / Nome Social:

Sr. Valdecir Velez de Figueiredo / Pai Nino D'Osumaré

Nação / Tradição: Candomblé / Ketu

Endereço: SHSN Qd 100

Conj. C Casa 12 - Ceilândia

Brasília - Distrito Federal

CEP: 72.236-800

Contato: (61) 9 9172-7820

E-mail: valdecirvelez@hotmail.com

Nota:

Na REUNIÃO TÉCNICA COM OS(A)S REPRESENTANTES OFICIAIS DOS ESPAÇOS RELIGIOSOS AFRICANOS E AFROBRASILEIROS DO DF, no dia 14/11/2017, no CET/UNB - Campus Darcy Ribeiro - Brasília DF, a Liderança convidada não compareceu. Por isso, não há o Registro Fotográfico da Liderança.

FOTO DO RESPONSÁVEL

Contexto Geográfico do Sítio



Coordenadas Geográficas Latitude Sul: 15° 49' 58.9" Longitude Oeste: 48° 06' 57.7"

Coordenadas UTM E 808.932m (808,9Km) N 8.247.413m (8.247,4Km)

Data/Hora Coleta Referência Espacial: 12/07/2017 11:31 horas

Código de Cadastro: **RA090031115**

Ile Axe Omo Ode Iboalamá



Cadastro do Terreiro

(ID_MTDP_CB): RA090031115

Responsável / Nome Social:

Sr. Baba William / Tio William

Nação / Tradição: Candomblé / Keto

Endereço: SHSN Fazenda

Santarem Trecho 3 - Ceilândia

Brasília - Distrito Federal

CEP: 72.236-800

Contato: (61) 99596-2759

E-mail: williamoxossu@hotmail.com

Nota:

Na REUNIÃO TÉCNICA COM OS(A)S REPRESENTANTES OFICIAIS DOS ESPAÇOS RELIGIOSOS AFRICANOS E AFROBRASILEIROS DO DF, no dia 14/11/2017, no CET/UNB - Campus Darcy Ribeiro - Brasília DF, a Liderança convidada não compareceu. Por isso, não há o Registro Fotográfico da Liderança.

FOTO DO RESPONSÁVEL

Contexto Geográfico do Sítio



Coordenadas Geográficas Latitude Sul: 15° 50' 22.5" Longitude Oeste: 48° 03' 10.3"

Coordenadas UTM E 804.123m (804,1Km) N 8.249.026m (8.249,0Km)

Data/Hora Coleta Referência Espacial: 06/10/2017 09:39 horas

Fonte: Ficha Cadastral Federação de Umbanda e Candomblé do DF e Entorno, Brasília - DF, 2017 / Trabalho de Campo da Pesquisa de Mapeamento de Terreiros do DF - Cartografia Básica (MTDFCB), Brasília - DF, 2017. **Elaboração:** Equipe Básica do MTDFCB, CIGA-Projeto GEOAFRO E-mail: cartografa@unb.br, BsB-DF, 2017. **Parceria Institucional:** CIGA-UnB/Projeto GEOAFRO/FCP-MINC./Finatéc.



MAPEAMENTO DOS TERREIROS DO DISTRITO FEDERAL DO BRASIL

1A. ETAPA - CARTOGRAFIA BÁSICA



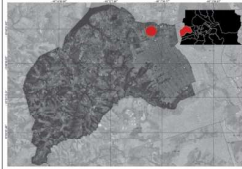
PESQUISA DO MAPEAMENTO DOS TERREIROS DO DISTRITO FEDERAL DO BRASIL - 1ª. ETAPA CARTOGRAFIA BÁSICA (MAPEAMENTO DOS POVOS E COMUNIDADES TRADICIONAIS DE MATRIZ AFRICANA / 1ª. ETAPA - CARTOGRAFIA DO DISTRITO FEDERAL)

RA IX - CEILÂNDIA

Códigos de Cadastro:

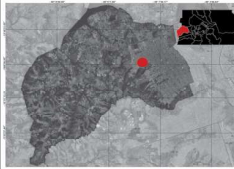
RA090032116

O Terreiro na Região Administrativa (RA)



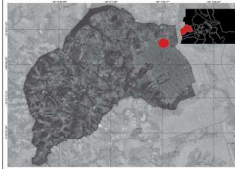
RA090033117

O Terreiro na Região Administrativa (RA)



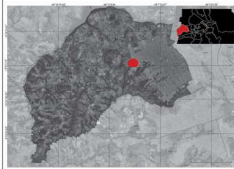
RA090034118

O Terreiro na Região Administrativa (RA)



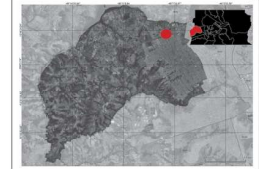
RA090035119

O Terreiro na Região Administrativa (RA)



RA090036120

O Terreiro na Região Administrativa (RA)



Código de Cadastro: **RA090032116**
Centro Espirita Vovó Maria Conga



Cadastro do Terreiro

(ID_MTD, CB): RA090032116

Responsável / Nome Social: Sra. Renata / Dantacci e Mãe Renata

Nação / Tradição: Umbanda / Angola

Endereço: Rua 12 Módulo 16, Casa 22 A, Cond. Privê - Ceilândia - Brasília - Distrito Federal - CEP: 72.236-800

Contato: (61) 3372-4459 / 9 0490-1512

E-mail: renatamariano18@gmail.com

Nota:

Na REUNIÃO TÉCNICA COM OS(S) REPRESENTANTES OFICIAIS DOS ESPAÇOS RELIGIOSOS AFRICANOS E AFROBRASILEIROS DO DF, no dia 14/11/2017, no CET/UNB - Campus Darcy Ribeiro - Brasília DF, a Liderança convidada foi representada pela Federação de Umbanda e Candomblé DF e Entorno. Por isso, não há o Registro Fotográfico da Liderança.

FOTO DO RESPONSÁVEL

Contexto Geográfico do Sítio



Coordenadas Geográficas 15° 46' 44.8" Latitude Sul
48° 08' 18.5" Longitude Oeste

Coordenadas UTM E 806.597m (806,5Km)
N 8.253.111m (8.253,4Km)

Data/Hora Coleta Referência Espacial: 10/10/2017 10:09 horas

Código de Cadastro: **RA090033117**
Terreiro do Vô Congo



Cadastro do Terreiro

(ID_MTD, CB): RA090033117

Responsável / Nome Social: Sra. Maria Zenith Silva / Mãe Zenith de Oxum

Nação / Tradição: Umbanda

Endereço: SHSN Chácara 02, Cj. C, Lt. 55 a 58 - Ceilândia Brasília - Distrito Federal. CEP: 72.236-800

Contato: (61) 3965-9688 / 99280-2104

E-mail: zenithmae@gmail.com

Nota:

Na REUNIÃO TÉCNICA COM OS(S) REPRESENTANTES OFICIAIS DOS ESPAÇOS RELIGIOSOS AFRICANOS E AFROBRASILEIROS DO DF, no dia 14/11/2017, no CET/UNB - Campus Darcy Ribeiro - Brasília DF, a Liderança convidada não compareceu. Por isso, não há o Registro Fotográfico da Liderança.

FOTO DO RESPONSÁVEL

Contexto Geográfico do Sítio



Coordenadas Geográficas 15° 48' 49.8" Latitude Sul
48° 08' 47.8" Longitude Oeste

Coordenadas UTM E 805.684m (805,6Km)
N 8.249.586m (8.249,5Km)

Data/Hora Coleta Referência Espacial: 06/10/2017 11:03 horas

Código de Cadastro: **RA090034118**
Ile Ase Ode Mare



Cadastro do Terreiro

(ID_MTD, CB): RA090034118

Responsável / Nome Social: Sra. Vilma Helena de Oliveira Sobrinho / Vilma ty Ode

Nação / Tradição: Umbanda / Ketu

Endereço: QNO 05, Conj. J, Casa 58 - Asa Sul - Brasília Distrito Federal. CEP: 72.251-010

Contato: (61) 3374-0331 / 9 9224-9905

E-mail: vilmahelenaoliveira@gmail.com

Nota:

Na REUNIÃO TÉCNICA COM OS(S) REPRESENTANTES OFICIAIS DOS ESPAÇOS RELIGIOSOS AFRICANOS E AFROBRASILEIROS DO DF, no dia 14/11/2017, no CET/UNB - Campus Darcy Ribeiro - Brasília DF, a Liderança convidada não compareceu. Por isso, não há o Registro Fotográfico da Liderança.

FOTO DO RESPONSÁVEL

Contexto Geográfico do Sítio



Coordenadas Geográficas 15° 47' 29.0" Latitude Sul
48° 07' 29.1" Longitude Oeste

Coordenadas UTM E 808.057m (808,05Km)
N 8.252.026m (8.252,02Km)

Data/Hora Coleta Referência Espacial: 05/10/2017 14:55 horas

Código de Cadastro: **RA090035119**
Ile Axé Yansã de Balé



Cadastro do Terreiro

(ID_MTD, CB): RA090035119

Responsável / Nome Social: Sra. Mariuce / Mãe Mariuce de Oya

Nação / Tradição: Candomblé

Endereço: SHSN 128 A Conjunto H Ceilândia - Brasília - Distrito Federal. CEP: 72.236-000

Contato: (61) 9 9921-6843 / 9 9353-0153

E-mail: vilmahelenaoliveira@gmail.com

Nota:

Na REUNIÃO TÉCNICA COM OS(S) REPRESENTANTES OFICIAIS DOS ESPAÇOS RELIGIOSOS AFRICANOS E AFROBRASILEIROS DO DF, no dia 14/11/2017, no CET/UNB - Campus Darcy Ribeiro - Brasília DF, a Liderança convidada não compareceu. Por isso, não há o Registro Fotográfico da Liderança.

FOTO DO RESPONSÁVEL

Contexto Geográfico do Sítio



Coordenadas Geográficas 15° 47' 29.0" Latitude Sul
48° 09' 30.3" Longitude Oeste

Coordenadas UTM E 804.406m (808,05Km)
N 8.249.093m (8.252,02Km)

Data/Hora Coleta Referência Espacial: 06/10/2017 10:11 horas

Código de Cadastro: **RA090036120**
Centro Espirita Pai João da Mata Virgem e Caboclo Tupinambá



Cadastro do Terreiro

(ID_MTD, CB): RA090036120

Responsável / Nome Social: Sra. Vilma Mendes de Oliveira / Madrinha Vilma

Nação / Tradição: Umbanda / Quimbanda

Endereço: Rua 1 Módulo 17 Casa 9 Cond. Privê - Ceilândia Brasília - Distrito Federal. CEP: 72.000-000

Contato: (61) 9 8590-4255 / 3375-8431

E-mail:

Nota:

Na REUNIÃO TÉCNICA COM OS(S) REPRESENTANTES OFICIAIS DOS ESPAÇOS RELIGIOSOS AFRICANOS E AFROBRASILEIROS DO DF, no dia 14/11/2017, no CET/UNB - Campus Darcy Ribeiro - Brasília DF, a Liderança convidada não compareceu. Por isso, não há o Registro Fotográfico da Liderança.

FOTO DO RESPONSÁVEL

Contexto Geográfico do Sítio



Coordenadas Geográficas 15° 47' 03.0" Latitude Sul
48° 08' 07.1" Longitude Oeste

Coordenadas UTM E 806.931m (806,93Km)
N 8.252.892m (8.252,89Km)

Data/Hora Coleta Referência Espacial: 10/10/2017 09:43 horas

Fonte: Ficha Cadastral Federação de Umbanda e Candomblé do DF e Entorno, Brasília - DF, 2017 / Trabalho de Campo da Pesquisa do Mapeamento de Terreiros do DF - Cartografia Básica (MTDFCB), Brasília - DF, 2017. **Elaboração:** Equipe Básica do MTDFCB, CIGA-Projeto GEOAFRO E-mail: cartografa@unb.br, Bs8-DF, 2017. **Parceria Institucional:** CIGA-UNB/Projeto GEOAFRO/FCP-MINC./Finatéc.



MAPEAMENTO DOS TERREIROS DO DISTRITO FEDERAL DO BRASIL

1A. ETAPA - CARTOGRAFIA BÁSICA



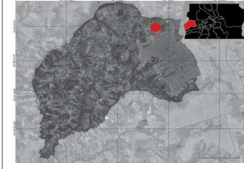
"PESQUISA DO MAPEAMENTO DOS TERREIROS DO DISTRITO FEDERAL DO BRASIL - 1ª. ETAPA CARTOGRAFIA BÁSICA (MAPEAMENTO DOS POVOS E COMUNIDADES TRADICIONAIS DE MATRIZ AFRICANA / 1ª. ETAPA - CARTOGRAFIA DO DISTRITO FEDERAL)"

RA IX - CEILÂNDIA

Códigos de Cadastro:

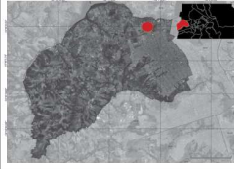
RA090037121

O Terreiro na Região Administrativa (RA)



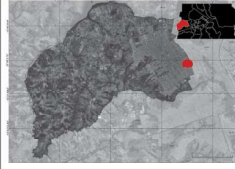
RA090038122

O Terreiro na Região Administrativa (RA)



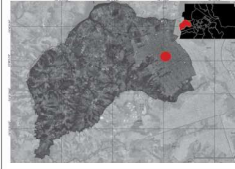
RA090039123

O Terreiro na Região Administrativa (RA)



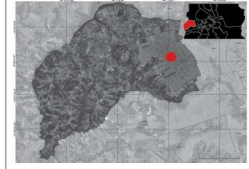
RA090040124

O Terreiro na Região Administrativa (RA)



RA090041125

O Terreiro na Região Administrativa (RA)



Código de Cadastro: **Ra090037121**
Abaluaí Oxum



Cadastro do Terreiro

(ID_MTD, CB) RA090037121

Responsável / Nome Social:

Sr. Valmir / Pai Valmir

Nação / Tradição: Umbanda

Endereço: Rua 11 Módulo 11

Casa 14 Condomínio Privé

Ceilândia - Brasília -

Distrito Federal.

CEP: 72.200-000

Contato: (61) 3374-0545

E-mail:

Nota:

Na REUNIÃO TÉCNICA COM OS(A/S)

REPRESENTANTES OFICIAIS

DOS ESPAÇOS RELIGIOSOS

AFRICANOS E AFROBRASILEIROS DO DF,

no dia 14/11/2017, no CET/UNB -

Campus Darcy Ribeiro - Brasília DF,

a Liderança convidada não

compareceu. Por isso, não há o

Registro Fotográfico da Liderança.

FOTO DO RESPONSÁVEL

Contexto Geográfico do Sítio



Coordenadas Geográficas **Coordenadas UTM**
15° 46' 48.8" Latitude Sul E 806.475m (806.47Km)
48° 08' 23.2" Longitude Oeste N 8.253.326m (8.253.32Km)
Data/Hora Coleta Referência Espacial: 10/10/2017 09:58 horas

Código de Cadastro: **RA090038122**

Tenda Espirita Caboclo Boiadeira



Cadastro do Terreiro

(ID_MTD, CB) RA090038122

Responsável / Nome Social:

Sr. Adilson / Pal Adilson

Nação / Tradição: Umbanda /

Candomblé / Angola / Moxicongo

Endereço: Rua 12 Módulo 11

Casa 22 A Condomínio Privé

Ceilândia - Brasília

Distrito Federal.

CEP: 72.200-000

Contato: (61) 9 8587-5073 / 9 9190-3116

E-mail: vilmahelenaoliveira@gmail.com

Nota:

Na REUNIÃO TÉCNICA COM OS(A/S)

REPRESENTANTES OFICIAIS

DOS ESPAÇOS RELIGIOSOS

AFRICANOS E AFROBRASILEIROS DO DF,

no dia 14/11/2017, no CET/UNB -

Campus Darcy Ribeiro - Brasília DF,

a Liderança convidada não

compareceu. Por isso, não há o

Registro Fotográfico da Liderança.

FOTO DO RESPONSÁVEL

Contexto Geográfico do Sítio



Coordenadas Geográficas **Coordenadas UTM**
15° 46' 45.9" Latitude Sul E 806.453m (806.45Km)
48° 08' 23.6" Longitude Oeste N 8.253.379m (8.253.37Km)
Data/Hora Coleta Referência Espacial: 10/10/2017 10:02 horas

Código de Cadastro: **RA090039123**

Centro Espirita Vovô Cambina de Arunda e Mestre Zé Pilintra das Almas



Cadastro do Terreiro

(ID_MTD, CB) RA090039123

Responsável / Nome Social:

Sra. Indira Queiroz

Nação / Tradição: Umbanda

Endereço: QNM 21 Conj. J. 41

Ceilândia - Brasília

Distrito Federal.

CEP: 72.215-220

Contato: (61) 9 9921-6843 / 9 9353-0153

E-mail:

Nota:

Na REUNIÃO TÉCNICA COM OS(A/S)

REPRESENTANTES OFICIAIS

DOS ESPAÇOS RELIGIOSOS

AFRICANOS E AFROBRASILEIROS DO DF,

no dia 14/11/2017, no CET/UNB -

Campus Darcy Ribeiro - Brasília DF,

a Liderança convidada foi

representada pela Federação de

Umbanda e Candomblé

DF e Entorno. Por isso, não há o

Registro Fotográfico da Liderança.

FOTO DO RESPONSÁVEL

Contexto Geográfico do Sítio



Coordenadas Geográficas **Coordenadas UTM**
15° 49' 26.4" Latitude Sul E 811.103m (808.05Km)
48° 05' 45.0" Longitude Oeste N 8.248.383m (8.252.02Km)
Data/Hora Coleta Referência Espacial: 04/10/2017 14:05 horas

Código de Cadastro: **RA090040124**

Centro Espirita Ogun Iara



Cadastro do Terreiro

(ID_MTD, CB) RA090040124

Responsável / Nome Social:

Sr. Francisco Paulo Martins

da Silva

Nação / Tradição: Umbanda

Endereço: QNN 29, Área

Especial F Ceilândia - Brasília

Distrito Federal.

CEP: 72.000 000

Contato: (61)

E-mail:

Nota:

Na REUNIÃO TÉCNICA COM OS(A/S)

REPRESENTANTES OFICIAIS

DOS ESPAÇOS RELIGIOSOS

AFRICANOS E AFROBRASILEIROS DO DF,

no dia 14/11/2017, no CET/UNB -

Campus Darcy Ribeiro - Brasília DF,

a Liderança convidada não

compareceu. Por isso, não há o

Registro Fotográfico da Liderança.

FOTO DO RESPONSÁVEL

Contexto Geográfico do Sítio



Coordenadas Geográficas **Coordenadas UTM**
15° 48' 30.3" Latitude Sul E 808.150m (808.15Km)
48° 07' 24.8" Longitude Oeste N 8.249.533m (8.249.53Km)
Data/Hora Coleta Referência Espacial: 09/11/2017 10:21 horas

Código de Cadastro: **RA090041125**

Centro Espirita Nossa Senhora Aparecida



Cadastro do Terreiro

(ID_MTD, CB) RA090041125

Responsável / Nome Social:

Sra. Josefina Pinto Barbosa /

Josefina

Nação / Tradição: Umbanda

Endereço: QNP 34 Conj. H

Casa 38b P Sul - Ceilândia

Brasília - Distrito Federal.

CEP: 72.236-408

Contato: (61) 9 95/2-8585 / 33/8-5083

E-mail:

Nota:

Na REUNIÃO TÉCNICA COM OS(A/S)

REPRESENTANTES OFICIAIS

DOS ESPAÇOS RELIGIOSOS

AFRICANOS E AFROBRASILEIROS DO DF,

no dia 14/11/2017, no CET/UNB -

Campus Darcy Ribeiro - Brasília DF,


a Liderança convidada não

compareceu. Por isso, não há o

Registro Fotográfico da Liderança.


FOTO DO RESPONSÁVEL

Contexto Geográfico do Sítio



Coordenadas Geográficas **Coordenadas UTM**
15° 51' 00.9" Latitude Sul E 808.705m (808.70Km)
48° 07' 01.6" Longitude Oeste N 8.245.505m (8.245.50Km)
Data/Hora Coleta Referência Espacial: 23/11/2017 12:27 horas

Fonte: Ficha Cadastral Federação de Umbanda e Candomblé do DF e Entorno, Brasília - DF, 2017 / Trabalho de Campo da Pesquisa do Mapeamento de Terreiros do DF - Cartografia Básica (MTDFCB), Brasília - DF, 2017. **Elaboração:** Equipe Básica do MTDFCB, CIGA-Projeto GEOAFRO E-mail: cartografia@unb.br, BsB-DF, 2017. **Parceria Institucional:** CIGA-UnB/Projeto GEOAFRO/FCP-MINC./Finatéc.



MAPEAMENTO DOS TERREIROS DO DISTRITO FEDERAL DO BRASIL



1A. ETAPA - CARTOGRAFIA BÁSICA

PESQUISA DO MAPEAMENTO DOS TERREIROS DO DISTRITO FEDERAL DO BRASIL - 1ª. ETAPA CARTOGRAFIA BÁSICA (MAPEAMENTO DOS POVOS E COMUNIDADES TRADICIONAIS DE MATRIZ AFRICANA / 1ª. ETAPA - CARTOGRAFIA DO DISTRITO FEDERAL)

RA IX - CEILÂNDIA

Códigos de Cadastro:
RA090042126



RA090043127



RA X - GUARÁ

Códigos de Cadastro:
RA100001128



RA100002129



RA010003130



Código de Cadastro: RA090042126

Tenda Umbandista Congregação Valor Divino (TUCAD)



Cadastro do Terreiro

(ID_MTDf_CB): RA090042126

Responsável / Nome Social:

Sr. Thiago de Sousa Santos / Pai Thiago de Oxalá

Nação / Tradição:

Umbanda

Endereço:

SHSN Chácara 101 B Lote 10350 P Norte Ceilândia - Brasília

CEP:

72.243-100

Contato:

(61) 9 9654-0065

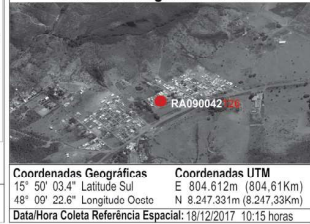
E-mail:

congregacaodf@gmail.com

Nota:

Não REUNIÃO TÉCNICA COM OS(A) REPRESENTANTES OFICIAIS DOS ESPAÇOS RELIGIOSOS AFRICANOS E APROBRASILEIROS DO DF, no dia 14/11/2017, no CET/UNB - Campus Darcy Ribeiro - Brasília DF, a Liderança convidada não compareceu. Por isso, não há o Registro Fotográfico da Liderança.

Contexto Geográfico do Sítio



Coordenadas Geográficas: 15° 50' 03.4" Latitude Sul, 48° 09' 22.6" Longitude Oeste
Coordenadas UTM: E 804.612m (804,61Km), N 8.247.331m (8.247,33Km)
Data/Hora Coleta Referência Espacial: 18/12/2017 10:15 horas

Código de Cadastro: RA090043127

Centro Espírita Rei Tranca Rua da Encruzas Ilê Axe de Oxalá



Cadastro do Terreiro

(ID_MTDf_CB): RA090043127

Responsável / Nome Social:

Sr. Claudimiro Estanislau Soares / Pai Claudimiro

Nação / Tradição:

Umbanda / Candomblé / Ketu

Endereço:

SHSN Rua 17 Lt.03 Ceilândia - Brasília

CEP:

72.236-800

Contato:

(61) 9 9643-0991 / 3377-0929

E-mail:

Nota:

Não REUNIÃO TÉCNICA COM OS(A) REPRESENTANTES OFICIAIS DOS ESPAÇOS RELIGIOSOS AFRICANOS E APROBRASILEIROS DO DF, no dia 14/11/2017, no CET/UNB - Campus Darcy Ribeiro - Brasília DF, a Liderança convidada não compareceu. Por isso, não há o Registro Fotográfico da Liderança.

Contexto Geográfico do Sítio



Coordenadas Geográficas: 15° 50' 20.8" Latitude Sul, 48° 08' 25.4" Longitude Oeste
Coordenadas UTM: E 806.308m (806,30Km), N 8.246.773m (8.246,77Km)
Data/Hora Coleta Referência Espacial: 18/12/2017 11:23 horas

Código de Cadastro: RA100001128

Centro Espírita Caboclo Serra Negra de Umbanda



Cadastro do Terreiro

(ID_MTDf_CB): RA100001128

Responsável / Nome Social:

Sra. Terezinha Pereira Noronha/ Mãe Terezinha de Oxum

Nação / Tradição:

Umbanda

Endereço:

QE 40 Área Especial 6 Lote 2 - Guará Brasília - Distrito Federal

CEP:

71.070-400

Contato:

(61) 9 9862-9355/ 9 9815-3075

E-mail:

ricardonoronha@yahoo.com.br

Nota:



Contexto Geográfico do Sítio



Coordenadas Geográficas: 15° 50' 42.5" Latitude Sul, 47° 58' 51.1" Longitude Oeste
Coordenadas UTM: E 180.740m (180,7Km), N 8.245.924m (8.245,9Km)
Data/Hora Coleta Referência Espacial: 24/08/2017 09:52 horas

Código de Cadastro: RA100002129

Templo Espiritualista Umbandista É Tempo de Unir - TEUTU



Cadastro do Terreiro

(ID_MTDf_CB): RA100002129

Responsável / Nome Social:

Nação / Tradição:

Umbanda

Endereço:

QE 40, Área Especial 06, Lote 06 - Guará - Brasília

CEP:

71.070-406

Contato:

(61)

E-mail:

Nota:

(Informação não disponibilizada)

Não REUNIÃO TÉCNICA COM OS(A) REPRESENTANTES OFICIAIS DOS ESPAÇOS RELIGIOSOS AFRICANOS E APROBRASILEIROS DO DF, no dia 14/11/2017, no CET/UNB - Campus Darcy Ribeiro - Brasília DF, a Liderança convidada não compareceu. Por isso, não há o Registro Fotográfico da Liderança.

Contexto Geográfico do Sítio



Coordenadas Geográficas: 15° 50' 43.3" Latitude Sul, 47° 58' 50.2" Longitude Oeste
Coordenadas UTM: E 180.730m (180,7Km), N 8.245.892m (8.245,8Km)
Data/Hora Coleta Referência Espacial: 24/10/2017 09:58 horas

Código de Cadastro: RA100003130

Ilê Omin Asé Osagyan



Cadastro do Terreiro

(ID_MTDf_CB): RA100003130

Responsável / Nome Social:

Sr. Juarez Marques da Silva / Pai Juarez T.Osalá

Nação / Tradição:

Candomblé / Ketu

Endereço:

Colônia Agrícola Aguas Claras - Chácara 11, Loto 04 - Guará Brasília

CEP:

71.090-105

Contato:

(61) 3381-4247 / 98185-6585

E-mail:

guerra.ju@hotmail.com

Nota:

Não REUNIÃO TÉCNICA COM OS(A) REPRESENTANTES OFICIAIS DOS ESPAÇOS RELIGIOSOS AFRICANOS E APROBRASILEIROS DO DF, no dia 14/11/2017, no CET/UNB - Campus Darcy Ribeiro - Brasília DF, a Liderança convidada não compareceu. Por isso, não há o Registro Fotográfico da Liderança.

Contexto Geográfico do Sítio



Coordenadas Geográficas: 15° 49' 18.4" Latitude Sul, 47° 59' 40.8" Longitude Oeste
Coordenadas UTM: E 179.191m (179,1Km), N 8.248.492m (8.248,4Km)
Data/Hora Coleta Referência Espacial: 24/10/2017 10:14 horas

Fonte: Ficha Cadastral Federação de Umbanda e Candomblé do DF e Entorno, Brasília - DF, 2017 / Trabalho de Campo da Pesquisa do Mapeamento de Terreiros do DF - Cartografia Básica (MTDFCB), Brasília - DF, 2017. Elaboração: Equipe Básica do MTDFCB, CIGA-Projeto GEOAFRO E-mail: cartografa@unb.br, BSB-DF, 2017. Parceria Institucional: CIGA-UNB/Projeto GEOAFRO/FCC-MINC/Finatéc.



MAPEAMENTO DOS TERREIROS DO DISTRITO FEDERAL DO BRASIL

1A. ETAPA - CARTOGRAFIA BÁSICA



PESQUISA DO MAPEAMENTO DOS TERREIROS DO DISTRITO FEDERAL DO BRASIL - 1ª. ETAPA CARTOGRAFIA BÁSICA (MAPEAMENTO DOS POVOS E COMUNIDADES TRADICIONAIS DE MATRIZ AFRICANA / 1ª. ETAPA - CARTOGRAFIA DO DISTRITO FEDERAL)

RA X - GUARÁ

Códigos de Cadastro:

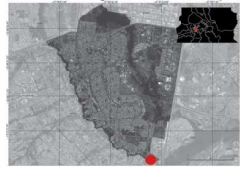
RA100004131

O Terreiro na Região Administrativa (RA)



RA100005132

O Terreiro na Região Administrativa (RA)



RA100006133

O Terreiro na Região Administrativa (RA)

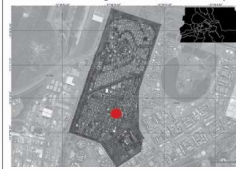


RA XI - CRUZEIRO

Códigos de Cadastro:

RA110001134

O Terreiro na Região Administrativa (RA)

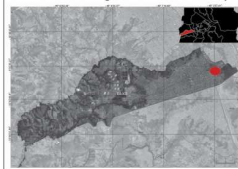


RA XII - SAMAMBAIA

Códigos de Cadastro:


RA120001135

O Terreiro na Região Administrativa (RA)



Código de Cadastro: **RA100004131**

Ilê Asè Obaluwaiye Azanssun - CCAB



Cadastro do Terreiro

(ID_MTDPCB) RA100004131

Responsável / Nome Social: Sr. Ricardo N. de Araújo / Ricardo Ajibossu

Nação / Tradição: Candomblé / Jeje

Endereço: QE 28, Conjunto Q, Casa 22 - Guará - Brasília - Distrito Federal, CEP: 71.060-172

Contato: (61) 9 8413-4613

E-mail: azanssun@gmail.com

Nota:

Na REUNIÃO TÉCNICA COM OS(A) REPRESENTANTES OFICIAIS DOS ESPAÇOS RELIGIOSOS AFRICANOS E AFROBRASILEIROS DO DF, no dia 14/11/2017, no CET/UNB - Campus Darcy Ribeiro - Brasília DF, a Liderança convidada não compareceu. Por isso, não há o Registro Fotográfico da Liderança.

FOTO DO RESPONSÁVEL

Contexto Geográfico do Sítio



Coordenadas Geográficas 15° 50' 07.8" Latitude Sul
47° 58' 52.6" Longitude Oeste

Coordenadas UTM E 180.650m (180,6Km)
N 8.246.988m (8.246,9Km)

Data/Hora Coleta Referência Espacial: 24/10/2017 13:14 horas

Código de Cadastro: **RA100005132**

Centro Espírita Recanto do Pai Benedito



Cadastro do Terreiro

(ID_MTDPCB) RA100005132

Responsável / Nome Social: Sra. Neusa Maria da Silva Dias / Mãe Neusinha

Nação / Tradição: Umbanda / Chácara Shamabala, Colônia Agrícola do IAPI * - Guará - Brasília - DF

CEP: 71.730-045

Contato: (61) 3386-7413 / 98446-3057

E-mail:

Nota: * Entrada próxima ao Núcleo Bandeirante.

Na REUNIÃO TÉCNICA COM OS(A) REPRESENTANTES OFICIAIS DOS ESPAÇOS RELIGIOSOS AFRICANOS E AFROBRASILEIROS DO DF, no dia 14/11/2017, no CET/UNB - Campus Darcy Ribeiro - Brasília DF, a Liderança convidada não compareceu. Por isso, não há o Registro Fotográfico da Liderança.

FOTO DO RESPONSÁVEL

Contexto Geográfico do Sítio



Coordenadas Geográficas 15° 51' 47.7" Latitude Sul
47° 57' 42.6" Longitude Oeste

Coordenadas UTM E 182.770m (182,7Km)
N 8.243.946m (8.243,9Km)

Data/Hora Coleta Referência Espacial: 24/10/2017 12:39 horas

Código de Cadastro: **RA100006133**

Centro Espírita Caboclo Tupinambá



Cadastro do Terreiro

(ID_MTDPCB) RA100006133

Responsável / Nome Social: Sra. Vera Lúcia Nicolich Luiz / Mãe Vera

Nação / Tradição: Umbanda / Casa 07 - Guará - Brasília Distrito Federal, CEP: 71.050-070

Contato: (61) 3568-1221

E-mail:

Nota:

Na REUNIÃO TÉCNICA COM OS(A) REPRESENTANTES OFICIAIS DOS ESPAÇOS RELIGIOSOS AFRICANOS E AFROBRASILEIROS DO DF, no dia 14/11/2017, no CET/UNB - Campus Darcy Ribeiro - Brasília DF, a Liderança convidada não compareceu. Por isso, não há o Registro Fotográfico da Liderança.

FOTO DO RESPONSÁVEL

Contexto Geográfico do Sítio



Coordenadas Geográficas 15° 49' 32.1" Latitude Sul
47° 58' 44.2" Longitude Oeste

Coordenadas UTM E 180.880m (180,8Km)
N 8.248.093m (8.248,0Km)

Data/Hora Coleta Referência Espacial: 24/10/2017 13:23 horas

Código de Cadastro: **RA110001134**

Portal de Oxalá



Cadastro do Terreiro

(ID_MTDPCB) RA110001134

Responsável / Nome Social: Sra. Janete Caetana Ferreira / Mãe Janete

Nação / Tradição: Umbanda / Bloco G Apto.106 Cruzeiro Novo - Brasília Distrito Federal CEP: 70.658-157

Contato: (61)

E-mail: portaldexoxala@gmail.com

Nota:

Na REUNIÃO TÉCNICA COM OS(A) REPRESENTANTES OFICIAIS DOS ESPAÇOS RELIGIOSOS AFRICANOS E AFROBRASILEIROS DO DF, no dia 14/11/2017, no CET/UNB - Campus Darcy Ribeiro - Brasília DF, a Liderança convidada não compareceu. Por isso, não há o Registro Fotográfico da Liderança.

FOTO DO RESPONSÁVEL

Contexto Geográfico do Sítio



Coordenadas Geográficas 15° 47' 48.3" Latitude Sul
48° 56' 14.8" Longitude Oeste

Coordenadas UTM E 185.280m (184,8Km)
N 8.251.350m (8.243,4Km)

Data/Hora Coleta Referência Espacial: 17/09/2017 10:17horas

Código de Cadastro: **RA120001135**

Tenda Espírita Vovó Maria Conga



Cadastro do Terreiro

(ID_MTDPCB) RA120001135

Responsável / Nome Social: Dona Torozinha (Falocou)

Nação / Tradição: Umbanda / Endereço: QR 120, Conj.17, Casa 12 - Samambaia - Brasília - Distrito Federal, CEP: 72.304-017

Contato: (61) 3358-9545 / 9 8431-3659

E-mail:

Nota:

Na REUNIÃO TÉCNICA COM OS(A) REPRESENTANTES OFICIAIS DOS ESPAÇOS RELIGIOSOS AFRICANOS E AFROBRASILEIROS DO DF, no dia 14/11/2017, no CET/UNB - Campus Darcy Ribeiro - Brasília DF, a Liderança convidada foi representada pela Federação de Umbanda e Candomblé DF e Entorno. Por isso, não há o Registro Fotográfico da Liderança.

FOTO DO RESPONSÁVEL

Contexto Geográfico do Sítio



Coordenadas Geográficas 15° 52' 04.8" Latitude Sul
48° 03' 38.3" Longitude Oeste

Coordenadas UTM E 814.811m (814,8Km)
N 8.243.453m (8.243,4Km)

Data/Hora Coleta Referência Espacial: 11/10/2017 14:01 horas

Fonte: Ficha Cadastral Federação de Umbanda e Candomblé do DF e Entorno, Brasília - DF, 2017 / Trabalho de Campo da Pesquisa do Mapeamento de Terreiros do DF - Cartografia Básica (MTDFCB), Brasília - DF, 2017. **Elaboração:** Equipe Básica do MTDFCB, CIGA-Projeto GEOAFRO E-mail: cartografa@unb.br, Bs8-DF, 2017. **Parceria Institucional:** CIGA-UnB/Projeto GEOAFRO/FCP-MINC./Finatéc.



MAPEAMENTO DOS TERREIROS DO DISTRITO FEDERAL DO BRASIL

1ª. ETAPA - CARTOGRAFIA BÁSICA



"PESQUISA DO MAPEAMENTO DOS TERREIROS DO DISTRITO FEDERAL DO BRASIL - 1ª. ETAPA CARTOGRAFIA BÁSICA (MAPEAMENTO DOS POVOS E COMUNIDADES TRADICIONAIS DE MATRIZ AFRICANA / 1ª. ETAPA - CARTOGRAFIA DO DISTRITO FEDERAL)"

RA XII - SAMAMBAIA

Códigos de Cadastro:

<p>RA120002136</p> <p>O Terreiro na Região Administrativa (RA)</p>	<p>RA120003137</p> <p>O Terreiro na Região Administrativa (RA)</p>	<p>RA120004138</p> <p>O Terreiro na Região Administrativa (RA)</p>	<p>RA120005139</p> <p>O Terreiro na Região Administrativa (RA)</p>	<p>RA120006140</p> <p>O Terreiro na Região Administrativa (RA)</p>
---	---	---	---	---

Código de Cadastro: RA120002136
Ye Axe Ode Omi Onira



Cadastro do Terreiro
(ID_MTFD_CB): RA120002136

Responsável / Nome Social: Sr. Elton Castro Caraiabas / Pai Elton

Nação / Tradição: Candomblé / Jeje Marim

Endereço: QR 629, Chácara O3, Atrás do Conjunto O3, Samambaia Norte - Brasília, Distrito Federal. CEP: 72.335-000

Contato: (61) 3359-8526 / 9 8982-2917

E-mail: eltoncaraiabas@hotmail.com

Nota:

Não REUNIÃO TÉCNICA COM OS(A) REPRESENTANTES OFICIAIS DOS ESPAÇOS RELIGIOSOS AFRICANOS E AFROBRASILEIROS DO DF, no dia 14/11/2017, no CET/UNB - Campus Darcy Ribeiro - Brasília DF. a Liderança convidada foi representada pela Federação de Umbanda e Candomblé DF e Entorno. Por isso, não há o Registro Fotográfico de Liderança.

FOTO DO RESPONSÁVEL

Contexto Geográfico do Sítio

Coordenadas Geográficas **Coordenadas UTM**
15° 53' 19.7" Latitude Sul E 805.880m (805,8Km)
48° 08' 57.0" Longitude Oeste N 8.241.278m (8.241,2Km)

Data/Hora Coleta Referência Espacial: 11/10/2017 13:26 horas

Código de Cadastro: RA120003137
Templo Espiritual da Rosa Branca



Cadastro do Terreiro
(ID_MTFD_CB): RA120003137

Responsável / Nome Social: Sra. Cicera Severina de Sousa / Mãe Cicera

Nação / Tradição: Umbanda / Jurema

Endereço: QR 523, Conj. 3, Casa 08 - Samambaia, Brasília - Distrito Federal. CEP: 72.317-103

Contato: (61) 3459-2820 / 8114-7671

E-mail: temploespiritualdarosabranca@gmail.com

Nota:

Não REUNIÃO TÉCNICA COM OS(A) REPRESENTANTES OFICIAIS DOS ESPAÇOS RELIGIOSOS AFRICANOS E AFROBRASILEIROS DO DF, no dia 14/11/2017, no CET/UNB - Campus Darcy Ribeiro - Brasília DF. a Liderança convidada foi representada pela Federação de Umbanda e Candomblé DF e Entorno. Por isso, não há o Registro Fotográfico de Liderança.

FOTO DO RESPONSÁVEL

Contexto Geográfico do Sítio

Coordenadas Geográficas **Coordenadas UTM**
15° 53' 54.6" Latitude Sul E 808.515m (808,5Km)
48° 07' 08.2" Longitude Oeste N 8.240.165m (8.240,1Km)

Data/Hora Coleta Referência Espacial: 03/10/2017 14:19 horas

Código de Cadastro: RA120004138
Centro Espirita Xangô 7 Pedreiras



Cadastro do Terreiro
(ID_MTFD_CB): RA120004138

Responsável / Nome Social: Sra. Eliane Maria de Araújo / Sr. Geraldo Santos Araújo

Nação / Tradição: Umbanda

Endereço: QR 417, Conj. 2, Casa 22 - Samambaia, Brasília - Distrito Federal

CEP: 72.323-102

Contato: (61) 3359-7664

E-mail:

Nota:

Não REUNIÃO TÉCNICA COM OS(A) REPRESENTANTES OFICIAIS DOS ESPAÇOS RELIGIOSOS AFRICANOS E AFROBRASILEIROS DO DF, no dia 14/11/2017, no CET/UNB - Campus Darcy Ribeiro - Brasília DF. a Liderança convidada foi representada pela Federação de Umbanda e Candomblé DF e Entorno. Por isso, não há o Registro Fotográfico de Liderança.

FOTO DO RESPONSÁVEL

Contexto Geográfico do Sítio

Coordenadas Geográficas **Coordenadas UTM**
15° 52' 50.1" Latitude Sul E 808.669m (808,6Km)
48° 07' 03.9" Longitude Oeste N 8.242.152m (8.242,1Km)

Data/Hora Coleta Referência Espacial: 06/10/2017 14:51 horas

Código de Cadastro: RA120005139
Sociedade Beneficente Afro-Brasileiro Egbé Omoim Ase Oya



Cadastro do Terreiro
(ID_MTFD_CB): RA120005139

Responsável / Nome Social: Maria Zélia Nunes Gomes / Milton Thales Nunes Gomes

Nação / Tradição: Candomblé

Endereço: QR 513, Conj. 11, Casa 14 Samambaia - Brasília, Distrito Federal. CEP: 72.315-011

Contato: (61) 359-8531 / 9604-3671

E-mail:

Nota:

Não REUNIÃO TÉCNICA COM OS(A) REPRESENTANTES OFICIAIS DOS ESPAÇOS RELIGIOSOS AFRICANOS E AFROBRASILEIROS DO DF, no dia 14/11/2017, no CET/UNB - Campus Darcy Ribeiro - Brasília DF. a Liderança convidada foi representada pela Federação de Umbanda e Candomblé DF e Entorno. Por isso, não há o Registro Fotográfico de Liderança.

FOTO DO RESPONSÁVEL

Contexto Geográfico do Sítio

Coordenadas Geográficas **Coordenadas UTM**
15° 52' 50.1" Latitude Sul E 808.669m (808,6Km)
48° 07' 03.9" Longitude Oeste N 8.242.152m (8.242,1Km)

Data/Hora Coleta Referência Espacial: 12/07/2017 11:31 horas

Código de Cadastro: RA120006140
Centro Espirita Santa Bárbara



Cadastro do Terreiro
(ID_MTFD_CB): RA120006140

Responsável / Nome Social: *

Nação / Tradição: Umbanda

Endereço: QN 402, Conj.B, Comércio Casa 1, Samambaia Norte - Brasília, Distrito Federal

CEP: 72.318-502

Contato: *

E-mail:

Nota: *(Informação não disponibilizada)

Não REUNIÃO TÉCNICA COM OS(A) REPRESENTANTES OFICIAIS DOS ESPAÇOS RELIGIOSOS AFRICANOS E AFROBRASILEIROS DO DF, no dia 14/11/2017, no CET/UNB - Campus Darcy Ribeiro - Brasília DF. a Liderança convidada foi representada pela Federação de Umbanda e Candomblé DF e Entorno. Por isso, não há o Registro Fotográfico de Liderança.


FOTO DO RESPONSÁVEL

Contexto Geográfico do Sítio

Coordenadas Geográficas **Coordenadas UTM**
15° 51' 49.9" Latitude Sul E 811.839m (201,7Km)
48° 05' 18.5" Longitude Oeste N 8.243.965m (8.253,8Km)

Data/Hora Coleta Referência Espacial: 04/10/2017 10:21 horas

Fonte: Ficha Cadastral Federação de Umbanda e Candomblé do DF e Entorno, Brasília - DF, 2017 / Trabalho de Campo da Pesquisa do Mapeamento de Terreiros do DF - Cartografia Básica (MTDFCB), Brasília - DF, 2017. **Elaboração:** Equipe Básica do MTDFCB, CIGA-Projeto GEOAFRO E-mail: cartografa@unb.br, BsB-DF, 2017. **Parceria Institucional:** CIGA-UNB/Projeto GEOAFRO/FCP-MINC./Finatéc.



MAPEAMENTO DOS TERREIROS DO DISTRITO FEDERAL DO BRASIL

1A. ETAPA - CARTOGRAFIA BÁSICA



"PESQUISA DO MAPEAMENTO DOS TERREIROS DO DISTRITO FEDERAL DO BRASIL - 1ª. ETAPA CARTOGRAFIA BÁSICA (MAPEAMENTO DOS POVOS E COMUNIDADES TRADICIONAIS DE MATRIZ AFRICANA / 1ª. ETAPA - CARTOGRAFIA DO DISTRITO FEDERAL)"

RA XII - SAMAMBAIA

Códigos de Cadastro:

RA120007141

RA120008142

RA120009143

RA120010144

RA120011145

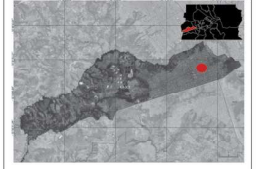
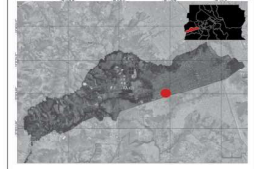
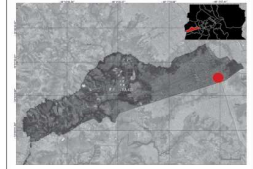
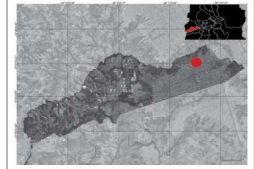
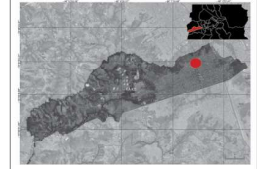
O Terreiro na Região Administrativa (RA)

O Terreiro na Região Administrativa (RA)

O Terreiro na Região Administrativa (RA)

O Terreiro na Região Administrativa (RA)

O Terreiro na Região Administrativa (RA)



Código de Cadastro: **RA120007141**

Ile Alaaketu Àṣè Òiyà Funinikà - ASSOIYA



Cadastro do Terreiro

(ID_MTDf_CB): RA120007141

Responsável / Nome Social: Sr. Milton Thales Nunes Gomes/ Baba Milton Ti Oiya

Nação / Tradição: Candomblé / Ketu

Endereço: QR 406, Conj. 22 Casa 06 - Samambaia Norte Brasília - Distrito Federal.

CEP: 72.318-224

Contato: (61) 9042-0633 / 0600-6955 / 90299-5940

E-mail: miltonmg@hotmail.com

Nota: assoiya.oiya.df@hotmail.com

Não REUNIÃO TÉCNICA COM OS/AS REPRESENTANTES OFICIAIS DOS ESPAÇOS RELIGIOSOS AFRICANOS E AFROBRASILEIROS DO DF, no dia 14/11/2017, no CET/UNB - Campus Darcy Ribeiro - Brasília DF. a Liderança convidada não compareceu. Por isso, não há o Registro Fotográfico da Liderança.

FOTO DO RESPONSÁVEL

Contexto Geográfico do Sítio



Coordenadas Geográficas 15° 51' 42.4" Latitude Sul
48° 05' 08.6" Longitude Oeste

Coordenadas UTM E 812.124m (812,1Km)
N 8.244.183m (8.244,1Km)

Data/Hora Coleta Referência Espacial: 12/07/2017 11:31 horas

Código de Cadastro: **RA120008142**

Kwe Oya Sogy



Cadastro do Terreiro

(ID_MTDf_CB): RA120008142

Responsável / Nome Social: Sra. Francysly da Conceição Leite / Mãe Francys de Oya.

Nação / Tradição: Candomblé / Jeje

Endereço: QR 518, Conj. 1, Casa 19 Samambaia - Brasília Distrito Federal.

CEP: 72.314-401

Contato: (61) 3358-9390 / 99560-1695

E-mail: francys.g7.gaspar@gmail.com

Nota:

Não REUNIÃO TÉCNICA COM OS/AS REPRESENTANTES OFICIAIS DOS ESPAÇOS RELIGIOSOS AFRICANOS E AFROBRASILEIROS DO DF, no dia 14/11/2017, no CET/UNB - Campus Darcy Ribeiro - Brasília DF. a Liderança convidada não compareceu. Por isso, não há o Registro Fotográfico da Liderança.

FOTO DO RESPONSÁVEL

Contexto Geográfico do Sítio



Coordenadas Geográficas 15° 52' 40.7" Latitude Sul
48° 03' 43.7" Longitude Oeste

Coordenadas UTM E 814.628m (814,6Km)
N 8.242.346m (8.242,3Km)

Data/Hora Coleta Referência Espacial: 04/10/2017 09:11 horas

Código de Cadastro: **RA120009143**

Ilê Ase Omi Dandarewa



Cadastro do Terreiro

(ID_MTDf_CB): RA120009143

Responsável / Nome Social: Sr. Evaldo Barbosa de Sousa / Babá Evaldo.

Nação / Tradição: Candomblé / Ase Osumare

Endereço: QR 521, Conj. 04, Casa 04 - Samambaia - Brasília - Distrito Federal.

CEP: 70.000-00

Contato: (61) 98215-0109

E-mail: evaldo25@gmail

Nota:

Não REUNIÃO TÉCNICA COM OS/AS REPRESENTANTES OFICIAIS DOS ESPAÇOS RELIGIOSOS AFRICANOS E AFROBRASILEIROS DO DF, no dia 14/11/2017, no CET/UNB - Campus Darcy Ribeiro - Brasília DF. a Liderança convidada não compareceu. Por isso, não há o Registro Fotográfico da Liderança.

FOTO DO RESPONSÁVEL

Contexto Geográfico do Sítio



Coordenadas Geográficas 15° 53' 48.5" Latitude Sul
48° 06' 57.3" Longitude Oeste

Coordenadas UTM E 808.837m (808,8Km)
N 8.240.255m (8.240,2Km)

Data/Hora Coleta Referência Espacial: 03/10/2017 14:23 horas

Código de Cadastro: **RA120010144**

Ebati Niti Oluwa Alaiye



Cadastro do Terreiro

(ID_MTDf_CB): RA120010144

Responsável / Nome Social: Sr. Alexandre Silveira de Souza/ Alexandre de Oxalá.

Nação / Tradição: Candomblé/ Orunmila Ifá / Ketu

Endereço: QR 108, Conj. 07, Casa 13 - Samambaia - Brasília - Distrito Federal.

CEP: 72.302-207

Contato: (61) 3263-9364 / 99350-4909

E-mail: alexsilveirabsb@gmail.com

Nota:

Não REUNIÃO TÉCNICA COM OS/AS REPRESENTANTES OFICIAIS DOS ESPAÇOS RELIGIOSOS AFRICANOS E AFROBRASILEIROS DO DF, no dia 14/11/2017, no CET/UNB - Campus Darcy Ribeiro - Brasília DF. a Liderança convidada não compareceu. Por isso, não há o Registro Fotográfico da Liderança.

FOTO DO RESPONSÁVEL

Contexto Geográfico do Sítio



Coordenadas Geográficas 15° 52' 14.6" Latitude Sul
48° 04' 34.0" Longitude Oeste

Coordenadas UTM E 813.145m (813,1Km)
N 8.243.181m (8.243,1Km)

Data/Hora Coleta Referência Espacial: 04/10/2017 09:41 horas

Código de Cadastro: **RA120011145**

Casa de Jurema Mestre Zé Pilitra



Cadastro do Terreiro

(ID_MTDf_CB): RA120011145

Responsável / Nome Social: Sra. Michelle de Moraes Haddad dos Santos / Juremeira Michelle

Nação / Tradição: Umbanda / Jurema

Endereço: QR 314, Conj.02, Casa 17 Samambaia - Brasília Distrito Federal.

CEP: 72.308-202

Contato: (61) 3297-4252 / 98644-9058

E-mail: michelleethaddad@gmail.com

Nota:

Não REUNIÃO TÉCNICA COM OS/AS REPRESENTANTES OFICIAIS DOS ESPAÇOS RELIGIOSOS AFRICANOS E AFROBRASILEIROS DO DF, no dia 14/11/2017, no CET/UNB - Campus Darcy Ribeiro - Brasília DF. a Liderança convidada não compareceu. Por isso, não há o Registro Fotográfico da Liderança.

FOTO DO RESPONSÁVEL

Contexto Geográfico do Sítio



Coordenadas Geográficas 15° 52' 24.3" Latitude Sul
48° 04' 02.0" Longitude Oeste

Coordenadas UTM E 814.098m (814,0Km)
N 8.242.869m (8.242,8Km)

Data/Hora Coleta Referência Espacial: 11/10/2017 14:08 horas

Fonte: Ficha Cadastral Federação de Umbanda e Candomblé do DF e Entorno, Brasília - DF, 2017 / Trabalho de Campo da Pesquisa do Mapeamento de Terreiros do DF - Cartografia Básica (MTDFCB), Brasília - DF, 2017. **Elaboração:** Equipe Básica do MTDFCB, CIGA-Projeto GEOAFRO E-mail: cartografia@unb.br, Bs8-DF, 2017. **Parceria Institucional:** CIGA-UnB/Projeto GEOAFRO/FCP-MINC./Finatéc.



MAPEAMENTO DOS TERREIROS DO DISTRITO FEDERAL DO BRASIL

1A. ETAPA - CARTOGRAFIA BÁSICA



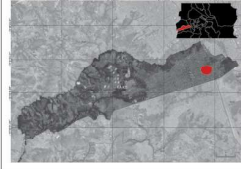
"PESQUISA DO MAPEAMENTO DOS TERREIROS DO DISTRITO FEDERAL DO BRASIL - 1ª. ETAPA CARTOGRAFIA BÁSICA (MAPEAMENTO DOS POVOS E COMUNIDADES TRADICIONAIS DE MATRIZ AFRICANA / 1ª. ETAPA - CARTOGRAFIA DO DISTRITO FEDERAL)"

RA XII - SAMAMBAIA

Códigos de Cadastro:

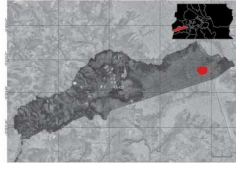
RA120012146

O Terreiro na Região Administrativa (RA)



RA120013147

O Terreiro na Região Administrativa (RA)



RA XIII - SANTA MARIA

Códigos de Cadastro:

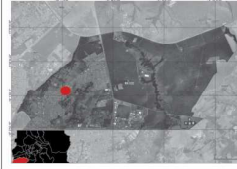
RA130001148

O Terreiro na Região Administrativa (RA)



RA130002149

O Terreiro na Região Administrativa (RA)



RA130003150

O Terreiro na Região Administrativa (RA)



Código de Cadastro: **RA120012146**
Kwe Oya Ya Bum Yame



Cadastro do Terreiro

(ID_MTDf_CB): RA120012146
Responsável / Nome Social: Sr. Anívio
Nação / Tradição: Candomblé
Endereço: Qr 419, Conj. 6, Casa 11 - Samambaia - Brasília - Distrito Federal.
CEP: 70.000-000
Contato: (61) 9 8173-3950
E-mail: jolivdf@hotmail.com
Nota:

Não REUNIÃO TÉCNICA COM OS(A) REPRESENTANTES OFICIAIS DOS ESPAÇOS RELIGIOSOS AFRIKANOS E AFROBRASILEIROS DO DF no dia 14/11/2017, no CET/UNB - Campus Darcy Ribeiro - Asa Norte - Brasília DF, a Liderança convidada não compareceu. Dessa forma, não há o Registro Fotográfico do(a) Representante do Terreiro.

FOTO DO RESPONSÁVEL

Contexto Geográfico do Sítio



Coordenadas Geográficas 15° 52' 53.7" Latitude Sul
48° 07' 13.0" Longitude Oeste
Coordenadas UTM E 808.369m (813,5Km)
N 8.242.043m (8.244,3Km)
Data/Hora Coleta Referência Espacial: 03/10/2017 09:48 horas

Código de Cadastro: **RA120013147**

Tenda Espírita Caboclo 7 - Montanha



Cadastro do Terreiro

(ID_MTDf_CB): RA120013147
Responsável / Nome Social: Sra. Cassia Silva das Neves/ Sr. Luis Antônio das Neves/Sra. Jurema Leite
Nação / Tradição: Umbanda/ Angola
Endereço: QN 309, Conj. 1, Lt 1 - Samambaia - Brasília - Distrito Federal.
CEP: 72.125-610
Contato: (61) 9 8160-7205
E-mail: jolivdf@hotmail.com
Nota:

Não REUNIÃO TÉCNICA COM OS(A) REPRESENTANTES OFICIAIS DOS ESPAÇOS RELIGIOSOS AFRIKANOS E AFROBRASILEIROS DO DF no dia 14/11/2017, no CET/UNB - Campus Darcy Ribeiro - Asa Norte - Brasília DF, a Liderança convidada não compareceu. Dessa forma, não há o Registro Fotográfico do(a) Representante do Terreiro.

FOTO DO RESPONSÁVEL

Contexto Geográfico do Sítio



Coordenadas Geográficas 15° 53' 12.1" Latitude Sul
48° 06' 04.0" Longitude Oeste
Coordenadas UTM E 810.444m (813,5Km)
N 8.241.446m (8.244,3Km)
Data/Hora Coleta Referência Espacial: 07/12/2017 13:44 horas

Código de Cadastro: **RA130001148**

Casa de Unzila



Cadastro do Terreiro

(ID_MTDf_CB): RA130001148
Responsável / Nome Social: Sra. Fabricia Damiano Conceição Mello / Mestre Zé Piliutra
Nação / Tradição: Candomblé / Angola
Endereço: QR 301, Con. H, Casa 17 Santa Maria - Brasília - Distrito Federal.
CEP: 72.501-508
Contato: (61) 9 9114-3686 / 9 9259-2332
E-mail:
Nota:

Não REUNIÃO TÉCNICA COM OS(A) REPRESENTANTES OFICIAIS DOS ESPAÇOS RELIGIOSOS AFRIKANOS E AFROBRASILEIROS DO DF no dia 14/11/2017, no CET/UNB - Campus Darcy Ribeiro - Brasília DF, a Liderança convidada foi representada pela Federação de Umbanda e Candomblé DF e Entorno. Por isso, não há o Registro Fotográfico da Liderança.

FOTO DO RESPONSÁVEL

Contexto Geográfico do Sítio



Coordenadas Geográficas 16° 02' 32.2" Latitude Sul
48° 01' 47.6" Longitude Oeste
Coordenadas UTM E 817.831m (201,7Km)
N 8.224.105m (8.253,8Km)
Data/Hora Coleta Referência Espacial: 01/12/2017 13:44 horas

Código de Cadastro: **RA130002149**

Centro Espírita Vovó Rita do Cruzeiro das Almas



Cadastro do Terreiro

(ID_MTDf_CB): RA130002149
Responsável / Nome Social: Sra. Violeta Rezende Dutra
Nação / Tradição: Umbanda
Endereço: QR 310, Conj. O, Casa 12 - Santa Maria - Brasília - Distrito Federal.
CEP: 72.510-515
Contato: (61) 3393-2451 / 9844-4934
E-mail:
Nota:

Não REUNIÃO TÉCNICA COM OS(A) REPRESENTANTES OFICIAIS DOS ESPAÇOS RELIGIOSOS AFRIKANOS E AFROBRASILEIROS DO DF no dia 14/11/2017, no CET/UNB - Campus Darcy Ribeiro - Brasília DF, a Liderança convidada foi representada pela Federação de Umbanda e Candomblé DF e Entorno. Por isso, não há o Registro Fotográfico da Liderança.

FOTO DO RESPONSÁVEL

Contexto Geográfico do Sítio



Coordenadas Geográficas 16° 01' 19.5" Latitude Sul
48° 01' 02.8" Longitude Oeste
Coordenadas UTM E 819.197m (201,7Km)
N 8.226.326m (8.253,8Km)
Data/Hora Coleta Referência Espacial: 12/11/2017 11:52 horas

Código de Cadastro: **RA130003150**

Cantinho dos Preto Velho, Paz, Amor, Caridade na Luz de Oxalá



Cadastro do Terreiro

(ID_MTDf_CB): RA130003150
Responsável / Nome Social: Sra. Mariana da Silva Santos
Nação / Tradição: Umbanda
Endereço: QR 207, Conj. K, Casa 15 Santa Maria - Brasília - Distrito Federal.
CEP: 72.507-411
Contato: (61) 3393-9028
E-mail:
Nota:

Não REUNIÃO TÉCNICA COM OS(A) REPRESENTANTES OFICIAIS DOS ESPAÇOS RELIGIOSOS AFRIKANOS E AFROBRASILEIROS DO DF no dia 14/11/2017, no CET/UNB - Campus Darcy Ribeiro - Brasília DF, a Liderança convidada foi representada pela Federação de Umbanda e Candomblé DF e Entorno. Por isso, não há o Registro Fotográfico da Liderança.


FOTO DO RESPONSÁVEL

Contexto Geográfico do Sítio



Coordenadas Geográficas 16° 01' 32.9" Latitude Sul
48° 01' 34.1" Longitude Oeste
Coordenadas UTM E 818.253m (818,2Km)
N 8.225.926m (8.225,9Km)
Data/Hora Coleta Referência Espacial: 12/11/2017 09:17 horas

Fonte: Ficha Cadastral Federação de Umbanda e Candomblé do DF e Entorno, Brasília - DF, 2017 / Trabalho de Campo da Pesquisa do Mapeamento de Terreiros do DF - Cartografia Básica (MTDFCB), Brasília - DF, 2017. **Elaboração:** Equipe Básica do MTDFCB, CIGA-Projeto GEOAFRO E-mail: cartografia@unb.br, BsB-DF, 2017. **Parceria Institucional:** CIGA-UNB/Projeto GEOAFRO/FCP-MINC./Finatéc.



MAPEAMENTO DOS TERREIROS DO DISTRITO FEDERAL DO BRASIL

1A. ETAPA - CARTOGRAFIA BÁSICA



"PESQUISA DO MAPEAMENTO DOS TERREIROS DO DISTRITO FEDERAL DO BRASIL - 1ª. ETAPA CARTOGRAFIA BÁSICA (MAPEAMENTO DOS POVOS E COMUNIDADES TRADICIONAIS DE MATRIZ AFRICANA / 1ª. ETAPA - CARTOGRAFIA DO DISTRITO FEDERAL)"

RA XIII - SANTA MARIA

Códigos de Cadastro:

RA130004151

O Terreiro na Região Administrativa (RA)



RA130005152

O Terreiro na Região Administrativa (RA)



RA130006153

O Terreiro na Região Administrativa (RA)



RA130007154

O Terreiro na Região Administrativa (RA)



RA130008155

O Terreiro na Região Administrativa (RA)



Código de Cadastro: **RA130004151**

Centro Espírita Caboclo Gira Mundo



Cadastro do Terreiro
(ID_MTDf_CB) RA130004151

Responsável / Nome Social: Sra. Raimunda Francisca da Costa
Nação / Tradição: Umbanda
Endereço: QR 201 Conjunto D, Casa 27 - Santa Maria Brasília - Distrito Federal.
CEP: 72.501-404

Contato: (61) 3393-0292 / 3012-0032

E-mail:

Nota:

Na REUNIÃO TÉCNICA COM OS/AS REPRESENTANTES OFICIAIS DOS ESPAÇOS RELIGIOSOS AFRICANOS E AFROBRASILEIROS DO DF, no dia 14/11/2017, no CET/UNB - Campus Darcy Ribeiro - Brasília DF, a Liderança convidada foi representada pela Federação de Umbanda e Candomblé DF e Entorno. Por isso, não há o Registro Fotográfico da Liderança.

FOTO DO RESPONSÁVEL

Contexto Geográfico do Sítio



Coordenadas Geográficas 16° 02' 31.1" Latitude Sul
Coordenadas UTM E 817.529m (201,7Km)
40° 01' 57.7" Longitude Oeste N 8.224.152m (8.263,8Km)
Data/Hora Coleta Referência Espacial: 07/11/2017 10:29 horas

Código de Cadastro: **RA130005152**



Cadastro do Terreiro
(ID_MTDf_CB) RA130005152

Responsável / Nome Social: Sra. Maria Helena dos Santos Batista
Nação / Tradição: Umbanda
Endereço: QR 301 Conjunto D, Casa 15 - Santa Maria Brasília - Distrito Federal.
CEP: 72.501-504

Contato: (61) 3393-3269 / 9230-7388

E-mail:

Nota: * (Informação não disponibilizada)

Na REUNIÃO TÉCNICA COM OS/AS REPRESENTANTES OFICIAIS DOS ESPAÇOS RELIGIOSOS AFRICANOS E AFROBRASILEIROS DO DF, no dia 14/11/2017, no CET/UNB - Campus Darcy Ribeiro - Brasília DF, a Liderança convidada foi representada pela Federação de Umbanda e Candomblé DF e Entorno. Por isso, não há o Registro Fotográfico da Liderança.

FOTO DO RESPONSÁVEL

Contexto Geográfico do Sítio



Coordenadas Geográficas 16° 02' 08.5" Latitude Sul
Coordenadas UTM E 817.917m (817,9Km)
48° 01' 44.7" Longitude Oeste N 8.224.102m (8.224,1Km)
Data/Hora Coleta Referência Espacial: 12/07/2017 11:31 horas

Código de Cadastro: **RA130006153**

Centro Espírita Gentil Guerreiro Ilê Axé Ogum Toperinan e Oya Togum



Cadastro do Terreiro
(ID_MTDf_CB) RA130006153

Responsável / Nome Social: Sra. Marinalva Venczina dos Santos Moreira/Marinalva
Nação / Tradição: Umbanda
Endereço: Quadra CL 410 Bloco F Área Especial Santa Maria Sul - Brasília Distrito Federal.
CEP: 72.510-246

Contato: (61) 3393-8679 / 98111-1066 / 9996-3097 / 98411-1066

E-mail:

Nota:

Na REUNIÃO TÉCNICA COM OS/AS REPRESENTANTES OFICIAIS DOS ESPAÇOS RELIGIOSOS AFRICANOS E AFROBRASILEIROS DO DF, no dia 14/11/2017, no CET/UNB - Campus Darcy Ribeiro - Brasília DF, a Liderança convidada foi representada pela Federação de Umbanda e Candomblé DF e Entorno. Por isso, não há o Registro Fotográfico da Liderança.

FOTO DO RESPONSÁVEL

Contexto Geográfico do Sítio



Coordenadas Geográficas 16° 01' 24.3" Latitude Sul
Coordenadas UTM E 819.917m (819,9Km)
48° 00' 56.0" Longitude Oeste N 8.224.102m (8.224,1Km)
Data/Hora Coleta Referência Espacial: 20/11/2017 08:55 horas

Código de Cadastro: **RA130007154**

Baquicho de Matamba



Cadastro do Terreiro
(ID_MTDf_CB) RA130007154

Responsável / Nome Social: Sra. Tânia Maria Carneiro Parente / Tânia de Matamba
Nação / Tradição: Umbanda / Candomblé / Angola
Endereço: S.H. Ribeirão 3ª Etapa Porto Rico Quadra 19 Conjunto B, 52 - Santa Maria Brasília - Distrito Federal.
CEP: 72.550-061

Contato: (61) 3392-7769 / 9 9138-7107

E-mail:

Nota:

Na REUNIÃO TÉCNICA COM OS/AS REPRESENTANTES OFICIAIS DOS ESPAÇOS RELIGIOSOS AFRICANOS E AFROBRASILEIROS DO DF, no dia 14/11/2017, no CET/UNB - Campus Darcy Ribeiro - Brasília DF, a Liderança convidada foi representada pela Federação de Umbanda e Candomblé DF e Entorno. Por isso, não há o Registro Fotográfico da Liderança.

FOTO DO RESPONSÁVEL

Contexto Geográfico do Sítio



Coordenadas Geográficas 16° 01' 15.4" Latitude Sul
Coordenadas UTM E 819.398m (819,3Km)
48° 01' 08.1" Longitude Oeste N 8.226.174m (8.226,1Km)
Data/Hora Coleta Referência Espacial: 09/11/2017 09:46 horas

Código de Cadastro: **RA130008155**

Centro Espírita Vovó Cambina de Angola e Caboclo Sultão Vigia



Cadastro do Terreiro
(ID_MTDf_CB) RA130008155

Responsável / Nome Social: Sra. Maria José de Arruda Silva
Nação / Tradição: Umbanda / Candomblé
Endereço: Quadra 302, Conjunto C, Casa 29 Santa Maria - Brasília Distrito Federal.
CEP: 72.502-233

Contato: (61) 3392-3727 / 9228-1790

E-mail:

Nota:

Na REUNIÃO TÉCNICA COM OS/AS REPRESENTANTES OFICIAIS DOS ESPAÇOS RELIGIOSOS AFRICANOS E AFROBRASILEIROS DO DF, no dia 14/11/2017, no CET/UNB - Campus Darcy Ribeiro - Brasília DF, a Liderança convidada foi representada pela Federação de Umbanda e Candomblé DF e Entorno. Por isso, não há o Registro Fotográfico da Liderança.

FOTO DO RESPONSÁVEL

Contexto Geográfico do Sítio



Coordenadas Geográficas 16° 02' 27.7" Latitude Sul
Coordenadas UTM E 817.987m (817,9Km)
48° 01' 42.4" Longitude Oeste N 8.224.252m (8.224,2Km)
Data/Hora Coleta Referência Espacial: 12/11/2017 13:22 horas

Fonte: Ficha Cadastral Federação de Umbanda e Candomblé do DF e Entorno, Brasília - DF, 2017 / Trabalho de Campo da Pesquisa do Mapeamento de Terreiros do DF - Cartografia Básica (MTDFCB), Brasília - DF, 2017. **Elaboração:** Equipe Básica do MTDFCB, CIGA-Projeto GEOAFRO E-mail: cartografa@unb.br, Bs8-DF, 2017. **Parceria Institucional:** CIGA-UNB/Projeto GEOAFRO/FCP-MINC./Finatéc.



MAPEAMENTO DOS TERREIROS DO DISTRITO FEDERAL DO BRASIL

1A. ETAPA - CARTOGRAFIA BÁSICA



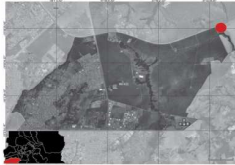
"PESQUISA DO MAPEAMENTO DOS TERREIROS DO DISTRITO FEDERAL DO BRASIL - 1ª. ETAPA CARTOGRAFIA BÁSICA (MAPEAMENTO DOS POVOS E COMUNIDADES TRADICIONAIS DE MATRIZ AFRICANA / 1ª. ETAPA - CARTOGRAFIA DO DISTRITO FEDERAL)"

RA XIII - SANTA MARIA

Códigos de Cadastro:

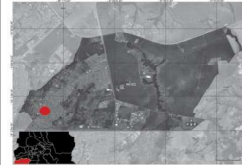
RA130009156

O Terreiro na Região Administrativa (RA)



RA130010157

O Terreiro na Região Administrativa (RA)



RA130011158

O Terreiro na Região Administrativa (RA)



RA130012159

O Terreiro na Região Administrativa (RA)



RA130013160

O Terreiro na Região Administrativa (RA)



Código de Cadastro: **RA130009156**
Vereda da Luz Casa Espiritual



Cadastro do Terreiro
(ID_MTDf_CB): RA130009156

Responsável / Nome Social: Sr. Flávin Ferreira

Nação / Tradição: Umbanda

Endereço: DF 001, KM 43 Estação Naval, Estação de Rádio da Marinha, Santa Maria - Brasília Distrito Federal.
CEP: 72.549-700

Contato: (61) 9 8484-4055

E-mail: comunicacaoveredadaluz@gmail.com

Nota:

NA REUNIÃO TÉCNICA COM OS(A) REPRESENTANTES OFICIAIS DOS ESPAÇOS RELIGIOSOS AFRICANOS E AFROBRASILEIROS DO DF, no dia 14/11/2017, no CETUNB - Campus Darcy Ribeiro - Brasília DF, a Liderança convidada não compareceu. Por isso, não há o Registro Fotográfico da Liderança.

FOTO DO RESPONSÁVEL

Contexto Geográfico do Sítio

Coordenadas Geográficas **Coordenadas UTM**
15° 58' 14.5" Latitude Sul E 190.902m (190,9Km)
47° 53' 15.1" Longitude Oeste N 8.232.263m (8.232,2Km)
Data/Hora Coleta Referência Espacial: 16/08/2017 15:03 horas

Código de Cadastro: **RA130010157**
Centro Espírita Vovó Cambina e Cigana do Oriente



Cadastro do Terreiro
(ID_MTDf_CB): RA130010157

Responsável / Nome Social: Sra. Raquel André dos Santos / Mãe Raquel.

Nação / Tradição: Umbanda

Endereço: Quadra 203 Conjunto D Casa 17 Santa Maria - Brasília Distrito Federal.
CEP: 72.503-504

Contato: (61) 9 9536-9881

E-mail:

Nota:

NA REUNIÃO TÉCNICA COM OS(A) REPRESENTANTES OFICIAIS DOS ESPAÇOS RELIGIOSOS AFRICANOS E AFROBRASILEIROS DO DF, no dia 14/11/2017, no CETUNB - Campus Darcy Ribeiro - Brasília DF, a Liderança convidada não compareceu. Por isso, não há o Registro Fotográfico da Liderança.

FOTO DO RESPONSÁVEL

Contexto Geográfico do Sítio

Coordenadas Geográficas **Coordenadas UTM**
16° 02' 08.7" Latitude Sul E 817.584m (817,5Km)
48° 01' 56.3" Longitude Oeste N 8.224.838m (8.224,8Km)
Data/Hora Coleta Referência Espacial: 13/10/2017 13:07 horas

Código de Cadastro: **RA130011158**
Ilê Axé Oxum Apará e Vovó Justina de Aruanda / Casa de Mãe Creusa



Cadastro do Terreiro
(ID_MTDf_CB): RA130011158

Responsável / Nome Social: Sra. Creusa da Silva dos Santos / Mãe Creusa da Silva dos Santos

Nação / Tradição: Candomblé

Endereço: QR 21 Quadra 215 Conjunto G Casa 05 Santa Maria - Brasília Distrito Federal.
CEP: 72.545-400

Contato: (61) 3395-3242

Nota:

NA REUNIÃO TÉCNICA COM OS(A) REPRESENTANTES OFICIAIS DOS ESPAÇOS RELIGIOSOS AFRICANOS E AFROBRASILEIROS DO DF, no dia 14/11/2017, no CETUNB - Campus Darcy Ribeiro - Brasília DF, a Liderança convidada foi representada pela Federação de Umbanda e Candomblé DF e Entorno. Por isso, não há o Registro Fotográfico da Liderança.

FOTO DO RESPONSÁVEL

Contexto Geográfico do Sítio

Coordenadas Geográficas **Coordenadas UTM**
16° 00' 30.3" Latitude Sul E 179.137m (179,1Km)
47° 59' 52.6" Longitude Oeste N 8.227.820 (8.227,8Km)
Data/Hora Coleta Referência Espacial: 12/01/2017 11:31 horas

Código de Cadastro: **RA130012159**
Ilê Axe Xangô Baru Oyá Popô



Cadastro do Terreiro
(ID_MTDf_CB): RA130012159

Responsável / Nome Social: Sra. Sandra Helena Ramos Aragão / Gentil Guerreira

Nação / Tradição: Umbanda

Endereço: Quadra 308 Conjunto F Casa 35 Santa Maria - Brasília Distrito Federal.
CEP: 72.508-506

Contato: (61) 9 8537-3061

E-mail: rogerioturionibay@gmail.com

Nota:

NA REUNIÃO TÉCNICA COM OS(A) REPRESENTANTES OFICIAIS DOS ESPAÇOS RELIGIOSOS AFRICANOS E AFROBRASILEIROS DO DF, no dia 14/11/2017, no CETUNB - Campus Darcy Ribeiro - Brasília DF, a Liderança convidada não compareceu. Por isso, não há o Registro Fotográfico da Liderança.

FOTO DO RESPONSÁVEL

Contexto Geográfico do Sítio

Coordenadas Geográficas **Coordenadas UTM**
16° 01' 34.0" Latitude Sul E 818.830m (818,8Km)
48° 01' 21.6" Longitude Oeste N 8.225.885 (8.225,8Km)
Data/Hora Coleta Referência Espacial: 10/11/2017 13:57 horas

Código de Cadastro: **RA130013160**
Centro Espírita de Umbanda Cabocla Jurema Indaia



Cadastro do Terreiro
(ID_MTDf_CB): RA130013160

Responsável / Nome Social: Sra. Ivanilde Souza Silva

Nação / Tradição: Umbanda

Endereço: Rua Margarida Lote 05 Avenida DVO Cidade Nova Setor Sul Santa Maria - Brasília Distrito Federal.
CEP: 72.490-020

Contato: (61) 3393-5746

E-mail:

Nota:


NA REUNIÃO TÉCNICA COM OS(A) REPRESENTANTES OFICIAIS DOS ESPAÇOS RELIGIOSOS AFRICANOS E AFROBRASILEIROS DO DF, no dia 14/11/2017, no CETUNB - Campus Darcy Ribeiro - Brasília DF, a Liderança convidada foi representada pela Federação de Umbanda e Candomblé DF e Entorno. Por isso, não há o Registro Fotográfico da Liderança.

FOTO DO RESPONSÁVEL

Contexto Geográfico do Sítio

Coordenadas Geográficas **Coordenadas UTM**
16° 02' 49.4" Latitude Sul E 816.554m (816,5Km)
48° 02' 30.2" Longitude Oeste N 8.223.601m (8.223,6Km)
Data/Hora Coleta Referência Espacial: 12/07/2017 08:11 horas

Fonte: Ficha Cadastral Federação de Umbanda e Candomblé do DF e Entorno, Brasília - DF, 2017 / Trabalho de Campo da Pesquisa do Mapeamento de Terreiros do DF - Cartografia Básica (MTDFCB), Brasília - DF, 2017. Elaboração: Equipe Básica do MTDFCB, CIGA-Projeto GEOAFRO e-mail: cartografa@unb.br, Bs8-Df, 2017. Parceria Institucional: CIGA-UnB/Projeto GEOAFRO/FCP-MINC./Finatéc.



MAPEAMENTO DOS TERREIROS DO DISTRITO FEDERAL DO BRASIL



1ª. ETAPA - CARTOGRAFIA BÁSICA

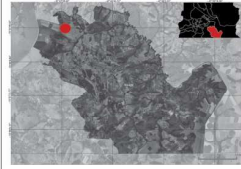
"PESQUISA DO MAPEAMENTO DOS TERREIROS DO DISTRITO FEDERAL DO BRASIL - 1ª. ETAPA CARTOGRAFIA BÁSICA (MAPEAMENTO DOS POVOS E COMUNIDADES TRADICIONAIS DE MATRIZ AFRICANA / 1ª. ETAPA - CARTOGRAFIA DO DISTRITO FEDERAL)"

RA XIV - SÃO SEBASTIÃO

Códigos de Cadastro:

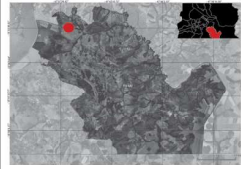
RA140001161

O Terreiro na Região Administrativa (RA)



RA140002162

O Terreiro na Região Administrativa (RA)




RA XV - RECANTO DAS EMAS

Códigos de Cadastro:

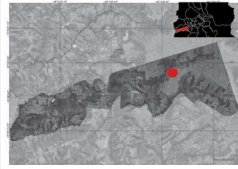
RA150001163

O Terreiro na Região Administrativa (RA)




RA150002164

O Terreiro na Região Administrativa (RA)



RA150003165

O Terreiro na Região Administrativa (RA)



Código de Cadastro: **RA140001161**

Casa da Sabedoria



Cadastro do Terreiro
(ID_MTDf_CB): RA140001161

Responsável / Nome Social:
Ruy Ramos da Silveira /

Babalorix Ruy Ramos da Silveira

Nação / Tradição:
Candomblé / Ketu

Endereço: Quadra 305

Conjunto 10 Casa 9

São Sebastião - Brasília

Distrito Federal.

CEP: 71.691-509

Contato: (61) 9 9556-5824 / 9 9675-0224

Nota:

NA REUNIÃO TÉCNICA COM OS(A) REPRESENTANTES OFICIAIS DOS ESPAÇOS RELIGIOSOS AFRICANOS E AFROBRASILEIROS DO DF, no dia 14/11/2017, no CET/UNB - Campus Darcy Ribeiro - Brasília DF, a Licença concedida foi representada pela Federação de Umbanda e Candomblé DF e Entorno. Por isso, não há o Registro Fotográfico da Licença.

FOTO DO RESPONSÁVEL

Contexto Geográfico do Sítio



Coordenadas Geográficas **Coordenadas UTM**
15° 53' 58.3" Latitude Sul E 202.436m (202.4Km)
47° 47' 16.1" Longitude Oeste N 0.240.450m (0.240.4Km)
Data/Hora Coleta Referência Espacial: 29/09/2017 14:03 horas

Código de Cadastro: **RA140002162**

Tenda Espírita Xangô e Iemanjá



Cadastro do Terreiro
(ID_MTDf_CB): RA140002162

Responsável / Nome Social:
Sra. Maria Prudenciana Luiz /

Mãe Maria de Xangô e Iemanjá

Nação / Tradição:
Umbanda

Endereço: Quadra 103

Conjunto 2 Casa 1

São Sebastião - Brasília

Distrito Federal.

CEP: 71.692-204

Contato: (61) 3335-2834 / 9 8958-9185

E-mail:

Nota:



FOTO DO RESPONSÁVEL

Contexto Geográfico do Sítio



Coordenadas Geográficas **Coordenadas UTM**
15° 53' 50.6" Latitude Sul E 202.425m (202.425Km)
47° 46' 44.3" Longitude Oeste N 8.240.441m (8.240.4Km)
Data/Hora Coleta Referência Espacial: 29/09/2017 13:55 horas

Código de Cadastro: **RA150001163**

Abassá Obirinã Ogum Odé Oya



Cadastro do Terreiro
(ID_MTDf_CB): RA150001163

Responsável / Nome Social:
Sra. Brásiliana Batista de Moura

Nação / Tradição:
Candomblé / Angola

Endereço: Quadra 406

Conjunto 5 Casa 09

Recanto das Emas - Brasília

Distrito Federal.

CEP: 72.631-219

Contato: (61) 3333-3984 / 9 9347-7974

E-mail:

Nota:

NA REUNIÃO TÉCNICA COM OS(A) REPRESENTANTES OFICIAIS DOS ESPAÇOS RELIGIOSOS AFRICANOS E AFROBRASILEIROS DO DF, no dia 14/11/2017, no CET/UNB - Campus Darcy Ribeiro - Brasília DF, a Licença concedida foi representada pela Federação de Umbanda e Candomblé DF e Entorno. Por isso, não há o Registro Fotográfico da Licença.

FOTO DO RESPONSÁVEL

Contexto Geográfico do Sítio



Coordenadas Geográficas **Coordenadas UTM**
15° 54' 46.4" Latitude Sul E 813.966m (813.9Km)
48° 04' 05.4" Longitude Oeste N 8.236.497m (8.236.4Km)
Data/Hora Coleta Referência Espacial: 03/10/2017 11:30 horas

Código de Cadastro: **RA150002164**

Centro Espírita Pai Joaquim de Aruanda e Vovó Cambina



Cadastro do Terreiro
(ID_MTDf_CB): RA150002164

Responsável / Nome Social:
Jurema Escobar

Nação / Tradição:
Umbanda

Endereço: Quadra 112

Conjunto 2 Casa 22

Recanto das Emas - Brasília

Distrito Federal.

CEP: 72.602-402

Contato: (61) 3081-7756 / 30516484 / 8202-3482 / 999327756

E-mail: juremaescobar01@gmail.com

Nota:

NA REUNIÃO TÉCNICA COM OS(A) REPRESENTANTES OFICIAIS DOS ESPAÇOS RELIGIOSOS AFRICANOS E AFROBRASILEIROS DO DF, no dia 14/11/2017, no CET/UNB - Campus Darcy Ribeiro - Brasília DF, a Licença concedida foi representada pela Federação de Umbanda e Candomblé DF e Entorno. Por isso, não há o Registro Fotográfico da Licença.

FOTO DO RESPONSÁVEL

Contexto Geográfico do Sítio



Coordenadas Geográficas **Coordenadas UTM**
15° 54' 47.1" Latitude Sul E 823.852m (823.8Km)
48° 06' 08.7" Longitude Oeste N 8.102.61m (8.102.6Km)
Data/Hora Coleta Referência Espacial: 03/10/2017 11:31 horas

Código de Cadastro: **RA150003165**

Centro Espírita Boiadero Emanuel



Cadastro do Terreiro
(ID_MTDf_CB): RA150003165

Responsável / Nome Social:
Sra. Sheilla Damascena

Bernadinho

Nação / Tradição:
Umbanda

Endereço: Quadra 604

Conjunto 19 Casa 18

Recanto das Emas - Brasília

Distrito Federal.

CEP: 72.640-419

Contato: (61) 3046-6526 / 9 8616-5740

E-mail:

Nota:

NA REUNIÃO TÉCNICA COM OS(A) REPRESENTANTES OFICIAIS DOS ESPAÇOS RELIGIOSOS AFRICANOS E AFROBRASILEIROS DO DF, no dia 14/11/2017, no CET/UNB - Campus Darcy Ribeiro - Brasília DF, a Licença concedida não aconteceu. Por isso, não há o Registro Fotográfico da Licença.


FOTO DO RESPONSÁVEL

Contexto Geográfico do Sítio



Coordenadas Geográficas **Coordenadas UTM**
15° 55' 07.9" Latitude Sul E 814.812m (814.8Km)
48° 03' 35.6" Longitude Oeste N 8.237.823m (8.237.8Km)
Data/Hora Coleta Referência Espacial: 03/10/2017 11:06 horas

Fonte: Ficha Cadastral Federação de Umbanda e Candomblé do DF e Entorno, Brasília - DF, 2017 / Trabalho de Campo da Pesquisa de Terreiros do DF - Cartografia Básica (MTDFCB), Brasília - DF, 2017. Elaboração: Equipe Básica do MTDFCB, CIGA-Projeto GEOAFRO E-mail: cartografa@unb.br, Bs8-DF, 2017. Parceria Institucional: CIGA-UnB/Projeto GEOAFRO/FCP-MINC./Finatéc.



MAPEAMENTO DOS TERREIROS DO DISTRITO FEDERAL DO BRASIL

1A. ETAPA - CARTOGRAFIA BÁSICA



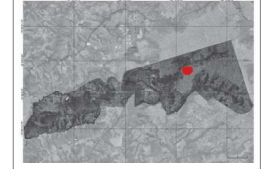
"PESQUISA DO MAPEAMENTO DOS TERREIROS DO DISTRITO FEDERAL DO BRASIL - 1ª. ETAPA CARTOGRAFIA BÁSICA (MAPEAMENTO DOS POVOS E COMUNIDADES TRADICIONAIS DE MATRIZ AFRICANA / 1ª. ETAPA - CARTOGRAFIA DO DISTRITO FEDERAL)"

RA XV - RECANTO DAS EMAS

Códigos de Cadastro:

RA150004166

O Terreiro na Região Administrativa (RA)

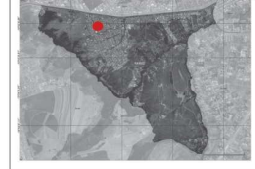


RA XVI - RIACHO FUNDO I

Códigos de Cadastro:

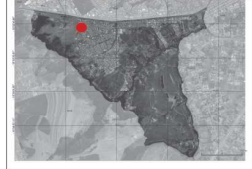
RA170001167

O Terreiro na Região Administrativa (RA)



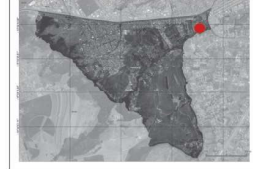
RA170002168

O Terreiro na Região Administrativa (RA)



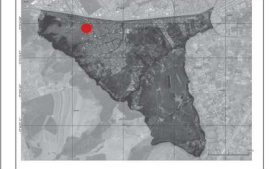
RA170003169

O Terreiro na Região Administrativa (RA)



RA170004170

O Terreiro na Região Administrativa (RA)



Código de Cadastro: RA150004166 Centro Espírita Cabocla Janaina



Cadastro do Terreiro

(ID_MTDf_CB) RA150004166

Responsável / Nome Social: Sra. Rita Maria da Conceição / Cabocla Janaina

Nação / Tradição: Umbanda

Endereço: Cond Res Dom Francisco Quadra9 Chácara 06 Recanto das Emas Brasília - Distrito Federal.

CEP: 72.669-075

Contato: (61) 3559-1140 / 8473-5757

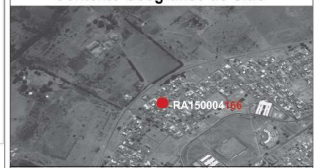
E-mail: caboclanjaina@gmail.com

Nota:

NA REUNIÃO TÉCNICA COM OS(A) REPRESENTANTES OFICIAIS DOS ESPAÇOS RELIGIOSOS AFRICANOS E AFROBRASILEIROS DO DF, no dia 14/11/2017, no CET/UNB - Campus Darcy Ribeiro - Brasília DF, a Liderança consultada não compareceu. Por isso, não há o Registro Fotográfico da Liderança.

FOTO DO RESPONSÁVEL

Contexto Geográfico do Sítio



Coordenadas Geográficas 15° 54' 44,9" Latitude Sul 48° 06' 08,8" Longitude Oeste
Coordenadas UTM E 796.177m (796,1Km) N 8.235.374m (8.235,3Km)
Data/Hora Coleta Referência Espacial: 03/10/2017 13:13 horas

Código de Cadastro: RA170001167 Centro Espírita Caboclo Pena Azul



Cadastro do Terreiro

(ID_MTDf_CB) RA170001167

Responsável / Nome Social: Sr. João de Deus Ribeiro do Nascimento / Pai de Santo João de Deus

Nação / Tradição: Umbanda

Endereço: QN 05 Conjunto 11 Casa 11 - Riacho Fundo I Brasília - Distrito Federal.

CEP: 71.805-411

Contato:

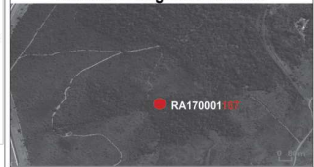
E-mail:

Nota:

NA REUNIÃO TÉCNICA COM OS(A) REPRESENTANTES OFICIAIS DOS ESPAÇOS RELIGIOSOS AFRICANOS E AFROBRASILEIROS DO DF, no dia 14/11/2017, no CET/UNB - Campus Darcy Ribeiro - Brasília DF, a Liderança consultada foi representada pela Federação de Umbanda e Candomblé DF e Entorno. Por isso, não há o Registro Fotográfico da Liderança.

FOTO DO RESPONSÁVEL

Contexto Geográfico do Sítio



Coordenadas Geográficas 15° 51' 52,4" Latitude Sul 48° 07' 39,8" Longitude Oeste
Coordenadas UTM E 819.506m (819,5Km) N 8.241.830m (8.241,8Km)
Data/Hora Coleta Referência Espacial: 12/09/2017 14:29 horas

Código de Cadastro: RA170002168 Ile Asé Òpó Oyá Onilawô



Cadastro do Terreiro

(ID_MTDf_CB) RA170002168

Responsável / Nome Social: Sra. Alexandre Pontes / Mogba Alexandre

Nação / Tradição: Candomblé / Ketu

Endereço: QN 7, Conjunto 27 Casa 17 - Riacho Fundo I Brasília - Distrito Federal.

CEP: 72.425-100

Contato: 61 9 8466-4828

E-mail: profalexandredf@gmail.com

Nota:

NA REUNIÃO TÉCNICA COM OS(A) REPRESENTANTES OFICIAIS DOS ESPAÇOS RELIGIOSOS AFRICANOS E AFROBRASILEIROS DO DF, no dia 14/11/2017, no CET/UNB - Campus Darcy Ribeiro - Brasília DF, a Liderança consultada foi representada pela Federação de Umbanda e Candomblé DF e Entorno. Por isso, não há o Registro Fotográfico da Liderança.

FOTO DO RESPONSÁVEL

Contexto Geográfico do Sítio



Coordenadas Geográficas 15° 52' 49,3" Latitude Sul 48° 01' 20,9" Longitude Oeste
Coordenadas UTM E 818.879m (818,8Km) N 8.242.029m (8.242,0Km)
Data/Hora Coleta Referência Espacial: 10/11/2017 16:09 horas

Código de Cadastro: RA170003169 Associação Tenda Espírita Vovo Camilo



Cadastro do Terreiro

(ID_MTDf_CB) RA170003169

Responsável / Nome Social: Sr. Antônio da Silva Lustosa / Pai Antônio de Xangô

Nação / Tradição: Umbanda/Omolocô

Endereço: Colônia Agrícola Chácara 27 Lote 1B Riacho Fundo I - Brasília Distrito Federal.

CEP: 71.828-335

Contato: 61 9 8127-0033 / 3233-3354

Nota:

NA REUNIÃO TÉCNICA COM OS(A) REPRESENTANTES OFICIAIS DOS ESPAÇOS RELIGIOSOS AFRICANOS E AFROBRASILEIROS DO DF, no dia 14/11/2017, no CET/UNB - Campus Darcy Ribeiro - Brasília DF, a Liderança consultada foi representada pela Federação de Umbanda e Candomblé DF e Entorno. Por isso, não há o Registro Fotográfico da Liderança.

FOTO DO RESPONSÁVEL

Contexto Geográfico do Sítio



Coordenadas Geográficas 15° 52' 49,3" Latitude Sul 47° 58' 57,0" Longitude Oeste
Coordenadas UTM E 818.879m (818,8Km) N 8.242.029m (8.242,0Km)
Data/Hora Coleta Referência Espacial: 03/11/2017 14:13 horas

Código de Cadastro: RA170004170 Centro Espírita Comunitário Caboclo Boiadero da Jurema



Cadastro do Terreiro

(ID_MTDf_CB) RA170004170

Responsável / Nome Social: Sra. Marly Brito do Sousa / Yalorixá Marly

Nação / Tradição: Umbanda

Endereço: QN 07 Conjunto 25 Casa 27 - Riacho Fundo I Brasília - Distrito Federal.

CEP: 71.805-725

Contato: 61 9 9124-7185 / 3253-8308

E-mail: marlybsousa@gmail.com

Nota:

NA REUNIÃO TÉCNICA COM OS(A) REPRESENTANTES OFICIAIS DOS ESPAÇOS RELIGIOSOS AFRICANOS E AFROBRASILEIROS DO DF, no dia 14/11/2017, no CET/UNB - Campus Darcy Ribeiro - Brasília DF, a Liderança consultada não compareceu. Por isso, não há o Registro Fotográfico da Liderança.

FOTO DO RESPONSÁVEL

Contexto Geográfico do Sítio



Coordenadas Geográficas 15° 52' 51,3" Latitude Sul 48° 01' 21,8" Longitude Oeste
Coordenadas UTM E 818.854m (819,5Km) N 8.241.969m (8.241,8Km)
Data/Hora Coleta Referência Espacial: 10/11/2017 15:02 horas

Fonte: Ficha Cadastral Federação de Umbanda e Candomblé do DF e Entorno, Brasília - DF, 2017 / Trabalho de Campo da Pesquisa do Mapeamento de Terreiros do DF - Cartografia Básica (MTDFCB), Brasília - DF, 2017. **Elaboração:** Equipe Básica do MTDFCB, CIGA-Projeto GEOAFRO E-mail: cartografa@unb.br, BsB-DF, 2017. **Parceria Institucional:** CIGA-UNB/Projeto GEOAFRO/FCP-MINC./Finatéc.



MAPEAMENTO DOS TERREIROS DO DISTRITO FEDERAL DO BRASIL

1A. ETAPA - CARTOGRAFIA BÁSICA



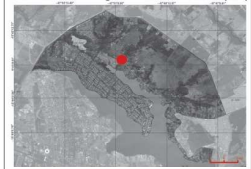
"PESQUISA DO MAPEAMENTO DOS TERREIROS DO DISTRITO FEDERAL DO BRASIL - 1ª. ETAPA CARTOGRAFIA BÁSICA (MAPEAMENTO DOS POVOS E COMUNIDADES TRADICIONAIS DE MATRIZ AFRICANA / 1ª. ETAPA - CARTOGRAFIA DO DISTRITO FEDERAL)"

RA XVIII - LAGO NORTE

Códigos de Cadastro:

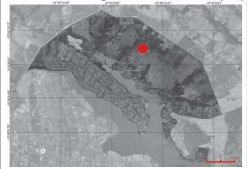
RA180001171

O Terreiro na Região Administrativa (RA)



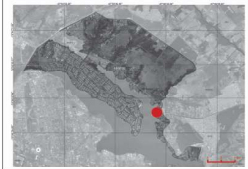
RA180002172

O Terreiro na Região Administrativa (RA)



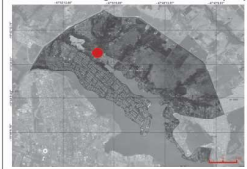
RA180003173

O Terreiro na Região Administrativa (RA)



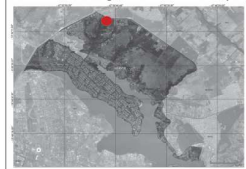
RA180004174

O Terreiro na Região Administrativa (RA)



RA180005175

O Terreiro na Região Administrativa (RA)



Código de Cadastro: **RA180001171**

Centro de Umbanda Vovó Joana



Cadastro do Terreiro

(ID_MTD_FCB) RA180001171

Responsável / Nome Social:

Sra. Maria Cristina de Sá / Mãe Cristina

Nação / Tradição: Umbanda

Endereço: Núcleo Rural Córrego do Torto Trecho 2

Número 03 - Lago Norte

Brasília - Distrito Federal.

CEP: 71.538-300

Contato: (61) 3468-7589 / 9 8126-2328

E-mail:

Nota:

NA REUNIÃO TÉCNICA COM OS(AS) REPRESENTANTES OFICIAIS DOS ESPAÇOS RELIGIOSOS AFRICANOS E AFROBRASILEIROS DO DF, no dia 14/11/2017, no CET/UNB - Campus Darcy Ribeiro - Brasília DF, a Liberação solicitada não compareceu. Por isso, não há o Registro Fotográfico da Liberação.

FOTO DO RESPONSÁVEL


Contexto Geográfico do Sítio



Coordenadas Geográficas 15° 43' 16.2" Latitude Sul
47° 50' 53.2" Longitude Oeste
Coordenadas UTM E 194.749m (194,7Km)
N 8.259.850m (8.259,8Km)
Data/Hora Coleta Referência Espacial: 01/11/2017 15:14 horas

Código de Cadastro: **RA180002172**

Centro Espírita Umbandista Vovó Cambina



Cadastro do Terreiro

(ID_MTD_FCB) RA180002172

Responsável / Nome Social:

Sra. Mariene Mascarenhas

Mendes da Silva / Mãe Finice

Nação / Tradição: Umbanda

Endereço: SMLN MI Trecho 03

Chácara 136 A Entrada B

Jerivá - Lago Norte - Brasília

Distrito Federal.

CEP: 71.540-035

Contato: (61) 3468-7247 / 9 938-6194

E-mail:

Nota:

NA REUNIÃO TÉCNICA COM OS(AS) REPRESENTANTES OFICIAIS DOS ESPAÇOS RELIGIOSOS AFRICANOS E AFROBRASILEIROS DO DF, no dia 14/11/2017, no CET/UNB - Campus Darcy Ribeiro - Brasília DF, a Liberação solicitada não compareceu. Por isso, não há o Registro Fotográfico da Liberação.

FOTO DO RESPONSÁVEL


Contexto Geográfico do Sítio



Coordenadas Geográficas 15° 42' 48.0" Latitude Sul
47° 49' 54.1" Longitude Oeste
Coordenadas UTM E 196.498m (196,4Km)
N 8.260.741m (8.260,7Km)
Data/Hora Coleta Referência Espacial: 11/11/2017 11:17 horas

Código de Cadastro: **RA180003173**

Centro de Umbanda Omoloko Oxum Apará



Cadastro do Terreiro

(ID_MTD_FCB) RA180003173

Responsável / Nome Social:

Sra. Ivone Uchôa Nascimento/ Mãe Ivone

Nação / Tradição: Umbanda

Endereço: SMLN 07

Conjunto 02 Chácara 77

Lago Norte - Brasília

Distrito Federal.

CEP: 71.540-070

Contato: (61) 9 9935-8202 / 9 9695-7158

E-mail:

Nota:

NA REUNIÃO TÉCNICA COM OS(AS) REPRESENTANTES OFICIAIS DOS ESPAÇOS RELIGIOSOS AFRICANOS E AFROBRASILEIROS DO DF, no dia 14/11/2017, no CET/UNB - Campus Darcy Ribeiro - Brasília DF, a Liberação solicitada não compareceu. Por isso, não há o Registro Fotográfico da Liberação.

FOTO DO RESPONSÁVEL

Contexto Geográfico do Sítio



Coordenadas Geográficas 15° 45' 36.1" Latitude Sul
47° 47' 55.8" Longitude Oeste
Coordenadas UTM E 200.086m (200,08Km)
N 8.255.625m (8.255,6Km)
Data/Hora Coleta Referência Espacial: 26/09/2017 15:21 horas

Código de Cadastro: **RA180004174**

Ile' Axe' Oju Oba' Ayeraye



Cadastro do Terreiro

(ID_MTD_FCB) RA180004174

Responsável / Nome Social:

Pai Arno / Pai Arno de Oya

Nação / Tradição: Candomblé / Keto

Endereço: SMLN Trecho 2

Chácara 6912 - Lago Norte

Brasília - Distrito Federal.

CEP: 71.540-020

Contato: (61) 3485-0402 / 99908-8596

E-mail: migueljalesdesouza@gmail.com

Nota:

NA REUNIÃO TÉCNICA COM OS(AS) REPRESENTANTES OFICIAIS DOS ESPAÇOS RELIGIOSOS AFRICANOS E AFROBRASILEIROS DO DF, no dia 14/11/2017, no CET/UNB - Campus Darcy Ribeiro - Brasília DF, a Liberação solicitada não compareceu. Por isso, não há o Registro Fotográfico da Liberação.

FOTO DO RESPONSÁVEL

Contexto Geográfico do Sítio



Coordenadas Geográficas 15° 43' 01.4" Latitude Sul
47° 51' 48.3" Longitude Oeste
Coordenadas UTM E 193.089m (193,08Km)
N 8.260.276m (8.260,2Km)
Data/Hora Coleta Referência Espacial: 26/09/2017 10:41 horas

Código de Cadastro: **RA180005175**

Centro Espírita Logun Edé



Cadastro do Terreiro

(ID_MTD_FCB) RA180005175

Responsável / Nome Social:

Sra. Joana / Mãe Joana

Nação / Tradição: Umbanda

Endereço: Chácara Tia Joana

Número 58 - Lago Norte

Brasília - Distrito Federal.

CEP: 71.000-000

Contato: (61) 9 8258-0258

E-mail: lauromoura31@gmail.com

Nota:

NA REUNIÃO TÉCNICA COM OS(AS) REPRESENTANTES OFICIAIS DOS ESPAÇOS RELIGIOSOS AFRICANOS E AFROBRASILEIROS DO DF, no dia 14/11/2017, no CET/UNB - Campus Darcy Ribeiro - Brasília DF, a Liberação solicitada não compareceu. Por isso, não há o Registro Fotográfico da Liberação.

FOTO DO RESPONSÁVEL

Contexto Geográfico do Sítio



Coordenadas Geográficas 15° 41' 43.5" Latitude Sul
47° 51' 08.7" Longitude Oeste
Coordenadas UTM E 194.250m (194,2Km)
N 8.262.689m (8.262,6Km)
Data/Hora Coleta Referência Espacial: 25/10/2017 14:58 horas

Fonte: Ficha Cadastral Federação de Umbanda e Candomblé do DF e Entorno, Brasília - DF, 2017 / Trabalho de Campo da Pesquisa do Mapeamento de Terreiros do DF - Cartografia Básica (MTDFCB), Brasília - DF, 2017. **Elaboração:** Equipe Básica do MTDFCB, CIGA-Projeto GEOAFRO E-mail: cartografa@unb.br, Bs8-DF, 2017. **Parceria Institucional:** CIGA-UNB/Projeto GEOAFRO/FCP-MINC./Finatéc.



MAPEAMENTO DOS TERREIROS DO DISTRITO FEDERAL DO BRASIL

1ª. ETAPA - CARTOGRAFIA BÁSICA



"PESQUISA DO MAPEAMENTO DOS TERREIROS DO DISTRITO FEDERAL DO BRASIL - 1ª. ETAPA CARTOGRAFIA BÁSICA (MAPEAMENTO DOS POVOS E COMUNIDADES TRADICIONAIS DE MATRIZ AFRICANA / 1ª. ETAPA - CARTOGRAFIA DO DISTRITO FEDERAL)"

RA XIX - CANDANGOLÂNDIA

Códigos de Cadastro:

RA190001176

O Terreiro na Região Administrativa (RA)



RA190002177

O Terreiro na Região Administrativa (RA)

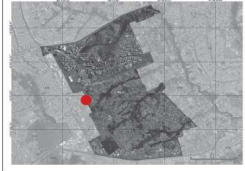


RA XX - ÁGUAS CLARAS

Códigos de Cadastro:

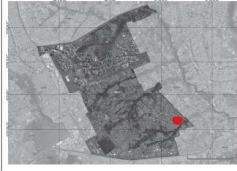
RA200001178

O Terreiro na Região Administrativa (RA)



RA200002179

O Terreiro na Região Administrativa (RA)



RA200003180

O Terreiro na Região Administrativa (RA)



Código de Cadastro: **RA190001176**

Ilê Axé Ode Ibo



Cadastro do Terreiro
(ID_MTDPCB_CBI) RA190001176

Responsável / Nome Social:

Sr. Lindomar Vieira da Silva /

Pai de Santo Lindomar

Nação / Tradição:

Candomblé/Keto

Endereço: QR 1-A A/B

Chácara 5 - Candangolândia

Brasília - Distrito Federal.

CEP: 71.727-100

Contato: (61) 8470-5372 / 9340-2199

E-mail:

Nota:

NO REUNIÃO TÉCNICA COM OS(S) REPRESENTANTES OFICIAIS DOS ESPAÇOS RELIGIOSOS AFRICANOS E AFROBRASILEIROS DO DF. no dia 14/11/2017, no CETFUND - Campus Darcy Ribeiro - Brasília DF, a Liderança constituída foi representada pela Federação de Umbanda e Candomblé DF e Entorno. Por isso, não há o Registro Fotográfico da Liderança.

FOTO DO RESPONSÁVEL

Contexto Geográfico do Sítio



Coordenadas Geográficas **Coordenadas UTM**
15° 51' 39,2" Latitude Sul E 183.509m (183,5Km)
47° 57' 18,0" Longitude Oeste N 8.244.210m (8.244,2Km)
Data/Hora Coleta Referência Espacial: 24/10/2017 12:57 horas

Código de Cadastro: **RA190002177**

Centro Caboclo Ubirajara



Cadastro do Terreiro
(ID_MTDPCB_CBI) RA190002177

Responsável / Nome Social:

Dona Eli / Mãe Heli de Omulu

Nação / Tradição:

Umbanda / Candomblé

Endereço: QR 1 Conjunto C

Casa 17 - Candangolândia

Brasília - Distrito Federal.

CEP: 71.725-103

Contato: 61 3501-4503 / 9 9543-7515

E-mail:

Nota:

NO REUNIÃO TÉCNICA COM OS(S) REPRESENTANTES OFICIAIS DOS ESPAÇOS RELIGIOSOS AFRICANOS E AFROBRASILEIROS DO DF. no dia 14/11/2017, no CETFUND - Campus Darcy Ribeiro - Brasília DF, a Liderança constituída não compareceu. Por isso, não há o Registro Fotográfico da Liderança.

FOTO DO RESPONSÁVEL

Contexto Geográfico do Sítio



Coordenadas Geográficas **Coordenadas UTM**
15° 51' 12,2" Latitude Sul E 183.699m (183,6Km)
47° 57' 10,9" Longitude Oeste N 8.245.052m (8.245,05Km)
Data/Hora Coleta Referência Espacial: 12/12/2017 11:47 horas

Código de Cadastro: **RA200001178**

Ilê Asé Logum Cetomi



Cadastro do Terreiro
(ID_MTDPCB_CBI) RA200001178

Responsável / Nome Social:

Sra. Elvira Freitas Barbosa /

Mãe Elvira de Osun

Nação / Tradição:

Umbanda / Candomblé / Ketu

Endereço: SHA Conj. 6

Chácara Boiadeiro 449 Av. Águas

Clarass - Arslal - Águas Claras

Brasília - Distrito Federal.

CEP: 71.996-370

Contato: (61) 3354-3972 / 98327-9703

E-mail: ileaselogumcetomi@gmail.com

Nota:

NO REUNIÃO TÉCNICA COM OS(S) REPRESENTANTES OFICIAIS DOS ESPAÇOS RELIGIOSOS AFRICANOS E AFROBRASILEIROS DO DF. no dia 14/11/2017, no CETFUND - Campus Darcy Ribeiro - Brasília DF, a Liderança constituída não compareceu. Por isso, não há o Registro Fotográfico da Liderança.

FOTO DO RESPONSÁVEL

Contexto Geográfico do Sítio



Coordenadas Geográficas **Coordenadas UTM**
15° 51' 14,1" Latitude Sul E 818.003m (818,003Km)
48° 01' 51,7" Longitude Oeste N 8.244.963m (8.244,96Km)
Data/Hora Coleta Referência Espacial: 13/01/2017 11:14 horas

Código de Cadastro: **RA200002179**

Arco Iris Palácio de Iemanjá



Cadastro do Terreiro
(ID_MTDPCB_CBI) RA200002179

Responsável / Nome Social:

Sr. Patrício Lopes de Araujo/

Sra. Maria da Guia Barbosa

Nação / Tradição:

Umbanda

Endereço: SMPW Quadra 4

Conjunto 4 Chácara 21

Setor Habitacional Anniqueira

Águas Claras - Brasília

Distrito Federal. **CEP:** 71.994-135

Contato: (61) 3456-0763 / 9256-3304

E-mail: carmindia_dias@bol.com.br

Nota:

NO REUNIÃO TÉCNICA COM OS(S) REPRESENTANTES OFICIAIS DOS ESPAÇOS RELIGIOSOS AFRICANOS E AFROBRASILEIROS DO DF. no dia 14/11/2017, no CETFUND - Campus Darcy Ribeiro - Brasília DF, a Liderança constituída não compareceu. Por isso, não há o Registro Fotográfico da Liderança.

FOTO DO RESPONSÁVEL

Contexto Geográfico do Sítio



Coordenadas Geográficas **Coordenadas UTM**
15° 51' 14,1" Latitude Sul E 818.003m (818,003Km)
48° 01' 51,7" Longitude Oeste N 8.244.963m (8.244,96Km)
Data/Hora Coleta Referência Espacial: 14/09/2017 09:04 horas

Código de Cadastro: **RA200003180**

Organização Assistencial, Cultural, Educacional e Religiosa Ilê Axe Iya Magba Biola / Ilê Axe Soba



Cadastro do Terreiro
(ID_MTDPCB_CBI) RA200003180

Responsável / Nome Social:

Sra. Maria de Jesus Torres Moais /

Yalorisá Dijé de Nanã

Nação / Tradição:

Candomblé / Ketu

Endereço: SHA Conjunto 06

Rua 100 Chácara 399 - Águas

Clarass - Brasília - Distrito Federal

CEP: 71.996-260

Contato: (61) 3456-1608 / 9 8278-4286

E-mail: dije62@hotmail.com

Nota: ileasemagbiola@gmail.com

NO REUNIÃO TÉCNICA COM OS(S) REPRESENTANTES OFICIAIS DOS ESPAÇOS RELIGIOSOS AFRICANOS E AFROBRASILEIROS DO DF. no dia 14/11/2017, no CETFUND - Campus Darcy Ribeiro - Brasília DF, a Liderança constituída foi representada pela Federação de Umbanda e Candomblé DF e Entorno. Por isso, não há o Registro Fotográfico da Liderança.

FOTO DO RESPONSÁVEL

Contexto Geográfico do Sítio



Coordenadas Geográficas **Coordenadas UTM**
15° 51' 31,6" Latitude Sul E 818.349m (818,3Km)
48° 01' 40,0" Longitude Oeste N 8.244.421m (8.244,4Km)
Data/Hora Coleta Referência Espacial: 15/11/2017 14:13 horas

Fonte: Ficha Cadastral Federação de Umbanda e Candomblé do DF e Entorno, Brasília - DF, 2017 / Trabalho de Campo da Pesquisa do Mapeamento de Terreiros do DF - Cartografia Básica (MTDFCB), Brasília - DF, 2017. Elaboração: Equipe Básica do MTDFCB, CIGA-Projeto GEOAFRO E-mail: cartografa@unb.br, Bs8-DF, 2017. Parceria Institucional: CIGA-UnB/Projeto GEOAFRO/FCP-MINC./Finatéc.



MAPEAMENTO DOS TERREIROS DO DISTRITO FEDERAL DO BRASIL

1A. ETAPA - CARTOGRAFIA BÁSICA



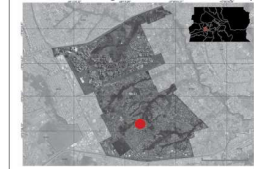
"PESQUISA DO MAPEAMENTO DOS TERREIROS DO DISTRITO FEDERAL DO BRASIL - 1ª. ETAPA CARTOGRAFIA BÁSICA (MAPEAMENTO DOS POVOS E COMUNIDADES TRADICIONAIS DE MATRIZ AFRICANA / 1ª. ETAPA - CARTOGRAFIA DO DISTRITO FEDERAL)"

RA XX - ÁGUAS CLARAS

Códigos de Cadastro:

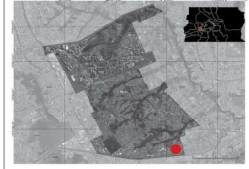
RA200004181

O Terreiro na Região Administrativa (RA)



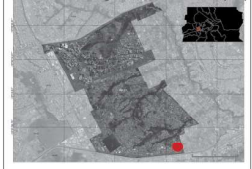
RA200005182

O Terreiro na Região Administrativa (RA)



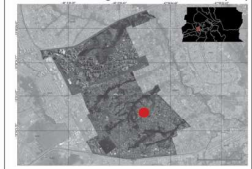
RA200006183

O Terreiro na Região Administrativa (RA)



RA200007184

O Terreiro na Região Administrativa (RA)

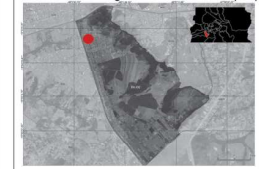


RA XXI - RIACHO FUNDO II

Códigos de Cadastro:


RA210001185

O Terreiro na Região Administrativa (RA)



Código de Cadastro: **RA200004181**

Associação Ylê Axé Egbé Omó Odé



Cadastro do Terreiro

(ID_MTDf_CB): RA200004181

Responsável / Nome Social:

Babalorixa Marcos Antônio

Pereira de Oliveira / Pai

Marquinhos de Oxosse

Nação / Tradição:

Candomblé / Ketu

Endereço: SHA Chácara 112

Conj. 5, Casa 02 - Colônia

Agrícola Amnqueiras - Águas

Claras - Brasília - Distrito Federal. **CEP:** 71995-490

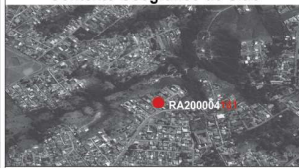
Contato: 61 9 0241-0145

Nota:

NI REUNIÃO TÉCNICA COM OS(S) REPRESENTANTES OFICIAIS DOS ESPAÇOS RELIGIOSOS AFRICANOS E AFROBRASILEIROS DO DF, no dia 14/11/2017, no CET/UNB - Campus Darcy Ribeiro - Brasília DF, a Liderança comitida foi representada pela Federação de Umbanda e Candomblé DF e Entorno. Por isso, não há o Registro Fotográfico da Liderança.

FOTO DO RESPONSÁVEL

Contexto Geográfico do Sítio



Coordenadas Geográficas **Coordenadas UTM**
15° 51' 46.9" Latitude Sul E 819.852m (819,8Km)
48° 00' 49.5" Longitude Oeste N 0.243.935m (0.243,9Km)
Data/Hora Coleta Referência Espacial: 24/10/2017 11:35 horas

Código de Cadastro: **RA200005182**

Ilê Axé Oyá e Odé



Cadastro do Terreiro

(ID_MTDf_CB): RA200005182

Responsável / Nome Social:

Sra. Maria do Perpetuo Socorro

Magalhães / Mãe Socorro

Nação / Tradição:

Candomblé / Ketu

Endereço: SHA Conj. 03

Chácara 03, Lote 01

Amnqueiras - Águas Claras

Brasília - Distrito Federal. **CEP:** 71.993-520

Contato: (61) 9 9976-2832 / 3399-4040

Nota:

NI REUNIÃO TÉCNICA COM OS(S) REPRESENTANTES OFICIAIS DOS ESPAÇOS RELIGIOSOS AFRICANOS E AFROBRASILEIROS DO DF, no dia 14/11/2017, no CET/UNB - Campus Darcy Ribeiro - Brasília DF, a Liderança comitida não compareceu. Por isso, não há o Registro Fotográfico da Liderança.

FOTO DO RESPONSÁVEL

Contexto Geográfico do Sítio



Coordenadas Geográficas **Coordenadas UTM**
15° 52' 28.8" Latitude Sul E 179.162m (179,1Km)
47° 59' 44.4" Longitude Oeste N 8.242.632m (8.242,6Km)
Data/Hora Coleta Referência Espacial: 24/10/2017 11:21 horas

Código de Cadastro: **RA200006183**

Tenda Espirita Nossa Senhora das Graças - Nação de Xangô



Cadastro do Terreiro

(ID_MTDf_CB): RA200006183

Responsável / Nome Social:

*

Nação / Tradição: Umbanda

Endereço: SMPW Quadra 3

Conj. 2 Chácara Nacional 1/3/5

Amnqueiras - Águas Claras

Brasília - Distrito Federal. **CEP:** 70.000-000

Contato: (61)

E-mail:

Nota: *(Informação não disponibilizada)

NI REUNIÃO TÉCNICA COM OS(S) REPRESENTANTES OFICIAIS DOS ESPAÇOS RELIGIOSOS AFRICANOS E AFROBRASILEIROS DO DF, no dia 14/11/2017, no CET/UNB - Campus Darcy Ribeiro - Brasília DF, a Liderança comitida não compareceu. Por isso, não há o Registro Fotográfico da Liderança.

FOTO DO RESPONSÁVEL

Contexto Geográfico do Sítio



Coordenadas Geográficas **Coordenadas UTM**
15° 52' 25.8" Latitude Sul E 179.162m (179,1Km)
47° 59' 42.3" Longitude Oeste N 8.242.632m (8.242,6Km)
Data/Hora Coleta Referência Espacial: 24/10/2017 11:17 horas

Código de Cadastro: **RA200007184**

Casa Espiritualista Caboclo das Sete Encruzilhada



Cadastro do Terreiro

(ID_MTDf_CB): RA200007184

Responsável / Nome Social:

Sr. Luciano Lima Oliveira /

Luciano de Olorum

Nação / Tradição: Umbanda

Endereço: SHA Conj. 5

Chácara 47, Conj. D Lote 5A

Águas Claras - Brasília

Distrito Federal. **CEP:** 71.995-297

Contato: (61) 9 9998-9513

E-mail:

Nota:

NI REUNIÃO TÉCNICA COM OS(S) REPRESENTANTES OFICIAIS DOS ESPAÇOS RELIGIOSOS AFRICANOS E AFROBRASILEIROS DO DF, no dia 14/11/2017, no CET/UNB - Campus Darcy Ribeiro - Brasília DF, a Liderança comitida não compareceu. Por isso, não há o Registro Fotográfico da Liderança.

FOTO DO RESPONSÁVEL

Contexto Geográfico do Sítio



Coordenadas Geográficas **Coordenadas UTM**
15° 52' 25.8" Latitude Sul E 179.162m (179,1Km)
47° 58' 57.0" Longitude Oeste N 8.242.022m (8.242,0Km)
Data/Hora Coleta Referência Espacial: 03/11/2017 14:13 horas

Código de Cadastro: **RA210001185**

Centro Espirita Caboclo Pena Branca



Cadastro do Terreiro

(ID_MTDf_CB): RA210001185

Responsável / Nome Social:

Sra. Torzinha de Jesus

Gonçalves

Nação / Tradição: Umbanda

Endereço: QN 14C

Conjunto 05, Casa 15

Riacho Fundo II - Brasília

Distrito Federal. **CEP:** 71.881-135

Contato: 61 3333-4082

E-mail:

Nota:

NI REUNIÃO TÉCNICA COM OS(S) REPRESENTANTES OFICIAIS DOS ESPAÇOS RELIGIOSOS AFRICANOS E AFROBRASILEIROS DO DF, no dia 14/11/2017, no CET/UNB - Campus Darcy Ribeiro - Brasília DF, a Liderança comitida foi representada pela Federação de Umbanda e Candomblé DF e Entorno. Por isso, não há o Registro Fotográfico da Liderança.

FOTO DO RESPONSÁVEL

Contexto Geográfico do Sítio



Coordenadas Geográficas **Coordenadas UTM**
15° 52' 49.3" Latitude Sul E 180.558m (180,5Km)
48° 03' 09.3" Longitude Oeste N 8.240.541m (8.240,5Km)
Data/Hora Coleta Referência Espacial: 11/09/2017 09:22 horas

Fonte: Ficha Cadastral Federação de Umbanda e Candomblé do DF e Entorno, Brasília - DF, 2017 / Trabalho de Campo da Pesquisa do Mapeamento de Terreiros do DF - Cartografia Básica (MTDFCB), Brasília - DF, 2017. **Elaboração:** Equipe Básica do MTDFCB, CIGA-Projeto GEOAFRO E-mail: cartografa@unb.br, Bs8-DF, 2017. **Parceria Institucional:** CIGA-UnB/Projeto GEOAFRO/FCP-MINC./Finatéc.



MAPEAMENTO DOS TERREIROS DO DISTRITO FEDERAL DO BRASIL

1A. ETAPA - CARTOGRAFIA BÁSICA



"PESQUISA DO MAPEAMENTO DOS TERREIROS DO DISTRITO FEDERAL DO BRASIL - 1ª. ETAPA CARTOGRAFIA BÁSICA (MAPEAMENTO DOS POVOS E COMUNIDADES TRADICIONAIS DE MATRIZ AFRICANA / 1ª. ETAPA - CARTOGRAFIA DO DISTRITO FEDERAL)"

<p>RA XXI - RIACHO FUNDO II Códigos de Cadastro: RA210002186 O Terreiro na Região Administrativa (RA)</p>	<p>RA XXII - SUDOESTE OCTOGONAL Códigos de Cadastro: RA220001187 O Terreiro na Região Administrativa (RA)</p>	<p>RA XXIII - VARJÃO Códigos de Cadastro: RA230001188 O Terreiro na Região Administrativa (RA)</p>	<p>RA XXIV - PARK WAY Códigos de Cadastro: RA240001189 O Terreiro na Região Administrativa (RA)</p>	<p>RA240002190 O Terreiro na Região Administrativa (RA)</p>
---	---	--	---	--

Código de Cadastro: **RA210002186**
Centro Espírita Sociocultural Pai Guiné de Aruanda

Cadastro do Terreiro
(ID_MTD, CB) RA210002186
Responsável / Nome Social: Sr. Sérgio Costa / Pai Sérgio de Oxossi
Nação / Tradição: Umbanda
Endereço: QN15D Conjunto 06, Lote 30 Riacho Fundo II - Brasília Distrito Federal. CEP: 71.640-360
Contato: (61) 9 9114-3645
E-mail: cospga@gmail.com
Nota:

NA REUNIÃO TÉCNICA COM OS(A) REPRESENTANTES OFICIAIS DOS ESPAÇOS RELIGIOSOS AFRICANOS E AFROBRASILEIROS DO DF, no dia 14/11/2017, no CETF/UB - Campus Darcy Ribeiro - Brasília DF, a Liderança convocada não compareceu. Por isso, não há o Registro Fotográfico da Liderança.

FOTO DO RESPONSÁVEL

Contexto Geográfico do Sítio

Coordenadas Geográficas **Coordenadas UTM**
15° 53' 38.6" Latitude Sul E 816.405m (816,4Km)
48° 02' 43.4" Longitude Oeste N 0.240.547m (0.240,5Km)
Data/Hora Coleta Referência Espacial:19/10/2017 13:43 horas

Código de Cadastro: **RA220001187**
Axé Ajagum Oko Onilê Dahomé

Cadastro do Terreiro
(ID_MTD, CB) RA220001187
Responsável / Nome Social: Sr. Antonio Gomes da Costa Neto
Nação / Tradição: Candomblé / Ketu
Endereço: AOS 08, Bloco F Apt. 604 - Octogonal - Brasília Distrito Federal. CEP: 70.660-086
Contato: (61) 9 8183-9946
Nota:

NA REUNIÃO TÉCNICA COM OS(A) REPRESENTANTES OFICIAIS DOS ESPAÇOS RELIGIOSOS AFRICANOS E AFROBRASILEIROS DO DF, no dia 14/11/2017, no CETF/UB - Campus Darcy Ribeiro - Brasília DF, a Liderança convocada não compareceu. Por isso, não há o Registro Fotográfico da Liderança.

FOTO DO RESPONSÁVEL

Contexto Geográfico do Sítio

Coordenadas Geográficas **Coordenadas UTM**
15° 31' 08.6" Latitude Sul E 184.485m (184,4Km)
47° 38' 12.2" Longitude Oeste N 8.250.680m (8.250,6Km)
Data/Hora Coleta Referência Espacial:24/10/2017 09:06 horas

Código de Cadastro: **RA230001188**
Centro Espírita Tenda de Aruanda

Cadastro do Terreiro
(ID_MTD, CB) RA230001188
Responsável / Nome Social: Sr. Aderbaldo / Ardebaldo
Nação / Tradição: Umbanda
Endereço: Quadra 3 Conjunt A Lote 2 - Varjão Brasília - Distrito Federal. CEP: 71.540-400
Contato: (61) 9 9803-0338
E-mail:
Nota:

NA REUNIÃO TÉCNICA COM OS(A) REPRESENTANTES OFICIAIS DOS ESPAÇOS RELIGIOSOS AFRICANOS E AFROBRASILEIROS DO DF, no dia 14/11/2017, no CETF/UB - Campus Darcy Ribeiro - Brasília DF, a Liderança convocada foi representada pela Federação de Umbanda e Candomblé do DF e Entorno. Por isso, não há o Registro Fotográfico da Liderança.

FOTO DO RESPONSÁVEL

Contexto Geográfico do Sítio

Coordenadas Geográficas **Coordenadas UTM**
15° 42' 42.0" Latitude Sul E 191.838m (191,8Km)
47° 52' 30.4" Longitude Oeste N 8.260.863m (8.260,8Km)
Data/Hora Coleta Referência Espacial:1/11/2017 09:46 horas

Código de Cadastro: **RA240001189**
Ilê Axé Ijidan

Cadastro do Terreiro
(ID_MTD, CB) RA240001189
Responsável / Nome Social: Sra. Maria Dávila de Santana/ Yalorisá Iracema de Azaani Yracema de Obaluayê
Nação / Tradição: Candomblé / Ketu
Endereço: SMPW Quadra 13 Conj. 2 Chácara 44 - Park Way Brasília - Distrito Federal. CEP: 71.741-302
Contato: (61) 3567-5582 / 98542-1799 / 98431-3562
Nota:

NA REUNIÃO TÉCNICA COM OS(A) REPRESENTANTES OFICIAIS DOS ESPAÇOS RELIGIOSOS AFRICANOS E AFROBRASILEIROS DO DF, no dia 14/11/2017, no CETF/UB - Campus Darcy Ribeiro - Brasília DF, a Liderança convocada não compareceu. Por isso, não há o Registro Fotográfico da Liderança.

FOTO DO RESPONSÁVEL

Contexto Geográfico do Sítio

Coordenadas Geográficas **Coordenadas UTM**
15° 34' 23.3" Latitude Sul E 180.402m (180,4Km)
47° 59' 04.5" Longitude Oeste N 8.239.125m (8.239,1Km)
Data/Hora Coleta Referência Espacial:19/09/2017 09:54 horas

Código de Cadastro: **RA240002190**
Fraternidade Socorrista Mãe Yemanjá e Vovó Joaquina

Cadastro do Terreiro
(ID_MTD, CB) RA240002190
Responsável / Nome Social: Sr. Maiuel Pessoa Monte Negro / Mãe de Santo Flávia de Iemanjá
Nação / Tradição: Umbanda
Endereço: SMPW Quadra 5 Conj. 6, Chácara 8 - Park Way Brasília - Distrito Federal. CEP: 71.735-506
Contato: (61) 9 8570-3054
E-mail: contato@casavovojoaquina.com.br
Nota:

NA REUNIÃO TÉCNICA COM OS(A) REPRESENTANTES OFICIAIS DOS ESPAÇOS RELIGIOSOS AFRICANOS E AFROBRASILEIROS DO DF, no dia 14/11/2017, no CETF/UB - Campus Darcy Ribeiro - Brasília DF, a Liderança convocada foi representada pela Federação de Umbanda e Candomblé do DF e Entorno. Por isso, não há o Registro Fotográfico da Liderança.

FOTO DO RESPONSÁVEL

Contexto Geográfico do Sítio

Coordenadas Geográficas **Coordenadas UTM**
15° 30' 31.6" Latitude Sul E 820.546m (820,5Km)
48° 00' 26.8" Longitude Oeste N 8.246.247m (8.246,2Km)
Data/Hora Coleta Referência Espacial:16/09/2017 09:59 horas

Fonte: Ficha Cadastral Federação de Umbanda e Candomblé do DF e Entorno, Brasília - DF, 2017 / Trabalho de Campo da Pesquisa do Mapeamento de Terreiros do DF - Cartografia Básica (MTDFCB), Brasília - DF, 2017. Elaboração: Equipe Básica do MTDFCB, CIGA-Projeto GEOAFRO E-mail: cartografa@unb.br, Bs8-DF, 2017. Parceria Institucional: CIGA-UnB/Projeto GEOAFRO/FCP-MINC./Finatéc.



MAPEAMENTO DOS TERREIROS DO DISTRITO FEDERAL DO BRASIL

1A. ETAPA - CARTOGRAFIA BÁSICA



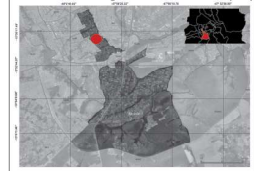
"PESQUISA DO MAPEAMENTO DOS TERREIROS DO DISTRITO FEDERAL DO BRASIL - 1ª. ETAPA CARTOGRAFIA BÁSICA (MAPEAMENTO DOS POVOS E COMUNIDADES TRADICIONAIS DE MATRIZ AFRICANA / 1ª. ETAPA - CARTOGRAFIA DO DISTRITO FEDERAL)"

RA XXIV - PARK WAY

Códigos de Cadastro:

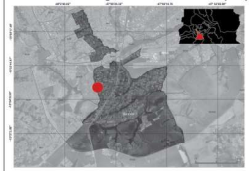
RA240003191

O Terreiro na Região Administrativa (RA)



RA240004192

O Terreiro na Região Administrativa (RA)



RA240005193

O Terreiro na Região Administrativa (RA)

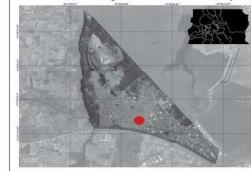


RA XXV - SCIA

Códigos de Cadastro:

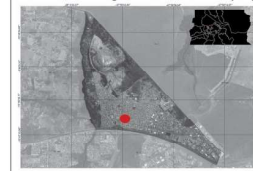
RA250001194

O Terreiro na Região Administrativa (RA)



RA250002195

O Terreiro na Região Administrativa (RA)



Código de Cadastro: **RA240003191**

Casa das Sete Flecha Ogum Yê



Cadastro do Terreiro
(ID_MTDf_CB): RA240003191

Responsável / Nome Social: Lorena Menezes

Nação / Tradição: Umbanda

Endereço: SMPW Quadra 4

Conj. 7 Chácara 6/12

Park Way - Brasília

Distrito Federal.

CEP: 71.735-407

Contato: (61) 9 8165-6308 / 9 8458-7031

E-mail: lorenamenezes.psi@gmail.com

Nota:

NO REUNIÃO TÉCNICA COM OS(A) REPRESENTANTES OFICIAIS DOS ESPAÇOS RELIGIOSOS AFRICANOS E AFROBRASILEIROS DO DF, no dia 14/11/2017, no CETLUND - Campus Darcy Ribeiro - Brasília DF, a Liderança constituída foi representada pela Federação de Umbanda e Candomblé DF e Entorno. Por isso, não há o Registro Fotográfico da Liderança.

FOTO DO RESPONSÁVEL

Contexto Geográfico do Sítio



Coordenadas Geográficas Latitude Sul 15° 50' 52,6" Longitude Oeste 47° 59' 39,2"
Coordenadas UTM E 179.275m (179,2Km) N 8.245.594m (8.245,5Km)
Data/Hora Coleta Referência Espacial: 12/09/2017 10:10 horas

Código de Cadastro: **RA240004192**

Fraternidade Universalista da Divina Luz Cristica



Cadastro do Terreiro
(ID_MTDf_CB): RA240004192

Responsável / Nome Social: Sra. Carla Costa

Nação / Tradição: Umbanda

Endereço: SMPW Quadra 13

Conj. 2 Chácara 40B

Park Way - Brasília

Distrito Federal.

CEP: 7.1741-302

Contato: (61) 2020-7429 / 9 8130-3099

E-mail: carla.caclas@gmail.com

Nota:

NO REUNIÃO TÉCNICA COM OS(A) REPRESENTANTES OFICIAIS DOS ESPAÇOS RELIGIOSOS AFRICANOS E AFROBRASILEIROS DO DF, no dia 14/11/2017, no CETLUND - Campus Darcy Ribeiro - Brasília DF, a Liderança constituída foi representada pela Federação de Umbanda e Candomblé DF e Entorno. Por isso, não há o Registro Fotográfico da Liderança.

FOTO DO RESPONSÁVEL

Contexto Geográfico do Sítio



Coordenadas Geográficas Latitude Sul 15° 54' 20,6" Longitude Oeste 47° 59' 04,0"
Coordenadas UTM E 188.416m (188,41Km) N 8.239.213m (8.239,2Km)
Data/Hora Coleta Referência Espacial: 10/11/2017 15:28 horas

Código de Cadastro: **RA240005193**

Centro Ogum Rompe Mato



Cadastro do Terreiro
(ID_MTDf_CB): RA240005193

Responsável / Nome Social: Sra. Hungria Erica Proazzi / Mãe de Santo Hungria Erica Proazzi

Nação / Tradição: Molocco / Umbanda

Endereço: SMPW Quadra 13

Lote 2 Chácara 33 Chácara

Santa Bárbara - Park Way -

Brasília - Distrito Federal.

CEP: 71000-000

Contato: (61) 99137-5656

E-mail: menezes.angela1@gmail.com

Nota:

NO REUNIÃO TÉCNICA COM OS(A) REPRESENTANTES OFICIAIS DOS ESPAÇOS RELIGIOSOS AFRICANOS E AFROBRASILEIROS DO DF, no dia 14/11/2017, no CETLUND - Campus Darcy Ribeiro - Brasília DF, a Liderança constituída não compareceu. Por isso, não há o Registro Fotográfico da Liderança.

FOTO DO RESPONSÁVEL

Contexto Geográfico do Sítio



Coordenadas Geográficas Latitude Sul 15° 54' 01,4" Longitude Oeste 47° 59' 03,9"
Coordenadas UTM E 180.413m (180,4Km) N 8.239.799m (8.239,7Km)
Data/Hora Coleta Referência Espacial: 20/12/2017 09:42 horas

Código de Cadastro: **RA250001194**

Ylê Axé Topê - Cabana Renascer do Pai Francisco e Tia Maria



Cadastro do Terreiro
(ID_MTDf_CB): RA250001194

Responsável / Nome Social: Sra. Vilma Paixão Ribeiro

Nação / Tradição: Umbanda / Candomblé / Angola / Ketu

Endereço: Quadra 4

Conjunto 8 Casa 44

Sector Leste Estrutural SCIA

Brasília - Distrito Federal.

CEP: 71.261-495

Contato: (61) 3465-4406 / 9 9652-8609

E-mail: dandokitelegi@hotmail.com

Nota:

NO REUNIÃO TÉCNICA COM OS(A) REPRESENTANTES OFICIAIS DOS ESPAÇOS RELIGIOSOS AFRICANOS E AFROBRASILEIROS DO DF, no dia 14/11/2017, no CETLUND - Campus Darcy Ribeiro - Brasília DF, a Liderança constituída foi representada pela Federação de Umbanda e Candomblé DF e Entorno. Por isso, não há o Registro Fotográfico da Liderança.

FOTO DO RESPONSÁVEL

Contexto Geográfico do Sítio



Coordenadas Geográficas Latitude Sul 15° 47' 02,4" Longitude Oeste 47° 59' 26,8"
Coordenadas UTM E 179.545m (179,5Km) N 8.252.685m (8.252,6Km)
Data/Hora Coleta Referência Espacial: 28/09/2017 14:51 horas

Código de Cadastro: **RA250002195**

Tenda Espírita Vovó Luiza de Aruanda



Cadastro do Terreiro
(ID_MTDf_CB): RA250002195

Responsável / Nome Social: Sr. Adriano Carvalho Melo / Pai Adriano

Nação / Tradição: Umbanda

Endereço: Quadra D1 Conj. 05

Casa 40 - Setor Leste

Estrutural - SCIA

Brasília - Distrito Federal.

CEP: 71.261-035

Contato: (61) 9 9566-0383 / 3363-0696 / 9 9160-1061

E-mail: carvalhoadriano780@gmail.com

Nota:

NO REUNIÃO TÉCNICA COM OS(A) REPRESENTANTES OFICIAIS DOS ESPAÇOS RELIGIOSOS AFRICANOS E AFROBRASILEIROS DO DF, no dia 14/11/2017, no CETLUND - Campus Darcy Ribeiro - Brasília DF, a Liderança constituída foi representada pela Federação de Umbanda e Candomblé DF e Entorno. Por isso, não há o Registro Fotográfico da Liderança.

FOTO DO RESPONSÁVEL

Contexto Geográfico do Sítio



Coordenadas Geográficas Latitude Sul 15° 47' 00,0" Longitude Oeste 47° 59' 42,5"
Coordenadas UTM E 200.090m (200,09Km) N 8.255.619m (8.255,6Km)
Data/Hora Coleta Referência Espacial: 28/09/2017 14:42 horas

Fonte: Ficha Cadastral Federação de Umbanda e Candomblé do DF e Entorno, Brasília - DF, 2017 / Trabalho de Campo da Pesquisa do Mapeamento de Terreiros do DF - Cartografia Básica (MTDFCB), Brasília - DF, 2017. Elaboração: Equipe Básica do MTDFCB, CIGA-Projeto GEOAFRO E-mail: cartografa@unb.br, Bs8-DF, 2017. Parceria Institucional: CIGA-UnB/Projeto GEOAFRO/FCP-MINC./Finatéc.



MAPEAMENTO DOS TERREIROS DO DISTRITO FEDERAL DO BRASIL

1A. ETAPA - CARTOGRAFIA BÁSICA



"PESQUISA DO MAPEAMENTO DOS TERREIROS DO DISTRITO FEDERAL DO BRASIL - 1ª. ETAPA CARTOGRAFIA BÁSICA (MAPEAMENTO DOS POVOS E COMUNIDADES TRADICIONAIS DE MATRIZ AFRICANA / 1ª. ETAPA - CARTOGRAFIA DO DISTRITO FEDERAL)"

RA XXVI - SOBRADINHO II

Códigos de Cadastro:



Código de Cadastro: RA260001196
Ilê Asé Orisá D'ewi / Centro Espírita CabocloBoiadeiro João Chapéu de Couro

Cadastro do Terreiro
 (ID_MTDPCB) RA260001196
Responsável / Nome Social: Sr. Américo Neves Filho / Pai Lilico D'Oxum
Nação / Tradição: Umbanda / Candomblé / Gege/ Nagô/ Ketu
Endereço: Quadra AR 6 Área Especial 2/1 Sobradinho II - Brasília Distrito Federal. CEP: 73.060-600
Contato: (61) 3483-1351 / 9 9344-4184
E-mail: lilicodoxum@hotmail.com
Nota:

NA REUNIÃO TÉCNICA COM OS(AS) REPRESENTANTES OFICIAIS DOS ESPAÇOS RELIGIOSOS AFRICANOS E AFROBRASILEIROS DO DF, no dia 14/11/2017, no CET/UNB - Campus Darcy Ribeiro - Brasília DF, a Liberdade consultada não compareceu. Por isso, não há o Registro Fotográfico da Liberdade.

FOTO DO RESPONSÁVEL

Contexto Geográfico do Sítio

Coordenadas Geográficas **Coordenadas UTM**
 15° 38' 29.1" Latitude Sul E 196.625m (196,6Km)
 47° 49' 46.3" Longitude Oeste N 8.268.708m (8.268,7Km)
Data/Hora Coleta Referência Espacial: 12/09/2017 10:53 horas

Código de Cadastro: RA260002197
Ilê Axé Idá Wurá

Cadastro do Terreiro
 (ID_MTDPCB) RA260002197
Responsável / Nome Social: Sra. Lidia / Mãe Lidia
Nação / Tradição: Candomblé/ Ketu
Endereço: DF-150 SH Contagem, Condomínio Residencial Planalto, Conj. 1 Sobradinho II - Brasília Distrito Federal. CEP: 73.070-043
Contato: (61) 3485-8668
E-mail:
Nota:

NA REUNIÃO TÉCNICA COM OS(AS) REPRESENTANTES OFICIAIS DOS ESPAÇOS RELIGIOSOS AFRICANOS E AFROBRASILEIROS DO DF, no dia 14/11/2017, no CET/UNB - Campus Darcy Ribeiro - Brasília DF, a Liberdade consultada foi representada pela Federação de Umbanda e Candomblé DF e Entorno. Por isso, não há o Registro Fotográfico da Liberdade.

FOTO DO RESPONSÁVEL

Contexto Geográfico do Sítio

Coordenadas Geográficas **Coordenadas UTM**
 15° 39' 30.0" Latitude Sul E 194.982m (194,9Km)
 47° 50' 42.1" Longitude Oeste N 8.266.804m (8.266,8Km)
Data/Hora Coleta Referência Espacial: 17/07/2017 11:06 horas

Código de Cadastro: RA260003198
Ilê Asé Odé Fun Mi Láyô

Cadastro do Terreiro
 (ID_MTDPCB) RA260003198
Responsável / Nome Social: Sr. Tadeu Bezerra do Nascimento / Pai Tadeu (ODEIBO)
Nação / Tradição: Candomblé / Ketu
Endereço: Condomínio Serra Azul, Av. das Palmeiras Quadra 12 Casa 04 - Sobradinho II - Brasília Distrito Federal. CEP: 73.070-045
Contato: (61) 3485-4894 / 98521-4406
E-mail: tadeu.nascimento13@hotmail.com
Nota:

NA REUNIÃO TÉCNICA COM OS(AS) REPRESENTANTES OFICIAIS DOS ESPAÇOS RELIGIOSOS AFRICANOS E AFROBRASILEIROS DO DF, no dia 14/11/2017, no CET/UNB - Campus Darcy Ribeiro - Brasília DF, a Liberdade consultada foi representada pela Federação de Umbanda e Candomblé DF e Entorno. Por isso, não há o Registro Fotográfico da Liberdade.

FOTO DO RESPONSÁVEL

Contexto Geográfico do Sítio

Coordenadas Geográficas **Coordenadas UTM**
 15° 38' 03.1" Latitude Sul E 194.449m (194,4Km)
 47° 50' 58.9" Longitude Oeste N 8.269.476m (8.269,4Km)
Data/Hora Coleta Referência Espacial: 20/09/2017 11:13 horas

Código de Cadastro: RA260004199
Nosso Lar de Umbanda Caboclo Boiadeiro

Cadastro do Terreiro
 (ID_MTDPCB) RA260004199
Responsável / Nome Social: Sra. Regina
Nação / Tradição: Umbanda
Endereço: Condomínio Bem Estar, Módulo E Casa 38 S.H Contagem, DF 150 Sobradinho II - Brasília Distrito Federal. CEP: 73.090-913
Contato: (61) 3485-0061
E-mail:
Nota:

NA REUNIÃO TÉCNICA COM OS(AS) REPRESENTANTES OFICIAIS DOS ESPAÇOS RELIGIOSOS AFRICANOS E AFROBRASILEIROS DO DF, no dia 14/11/2017, no CET/UNB - Campus Darcy Ribeiro - Brasília DF, a Liberdade consultada foi representada pela Federação de Umbanda e Candomblé DF e Entorno. Por isso, não há o Registro Fotográfico da Liberdade.

FOTO DO RESPONSÁVEL

Contexto Geográfico do Sítio

Coordenadas Geográficas **Coordenadas UTM**
 15° 39' 07.8" Latitude Sul E 195.817m (195,8Km)
 47° 50' 20.6" Longitude Oeste N 8.267.501m (8.267,5Km)
Data/Hora Coleta Referência Espacial: 21/07/2017 11:17 horas

Código de Cadastro: RA260005200
Abassá de Iansá

Cadastro do Terreiro
 (ID_MTDPCB) RA260005200
Responsável / Nome Social: Sra. Joana Alves Bastos
Nação / Tradição: Candomblé / Angola
Endereço: QMS 1A, Lote 04 Setor de Mansões de Sobradinho II - Sobradinho II Brasília - Distrito Federal. CEP: 73.000-000
Contato: 61 9 9228-6448
E-mail:
Nota:

NA REUNIÃO TÉCNICA COM OS(AS) REPRESENTANTES OFICIAIS DOS ESPAÇOS RELIGIOSOS AFRICANOS E AFROBRASILEIROS DO DF, no dia 14/11/2017, no CET/UNB - Campus Darcy Ribeiro - Brasília DF, a Liberdade consultada não compareceu. Por isso, não há o Registro Fotográfico da Liberdade.

FOTO DO RESPONSÁVEL

Contexto Geográfico do Sítio

Coordenadas Geográficas **Coordenadas UTM**
 15° 39' 57.9" Latitude Sul E 196.162m (196,1Km)
 47° 50' 01.3" Longitude Oeste N 8.269.660m (8.269,6Km)
Data/Hora Coleta Referência Espacial: 11/11/2017 11:23 horas

Fonte: Ficha Cadastral Federação de Umbanda e Candomblé do DF e Entorno, Brasília - DF, 2017 / Trabalho de Campo da Pesquisa do Mapeamento de Terreiros do DF - Cartografia Básica (MTDFCB), Brasília - DF, 2017. **Elaboração:** Equipe Básica do MTDFCB, CIGA-Projeto GEOAFRO E-mail: cartografa@unb.br, Bs8-DF, 2017. **Parceria Institucional:** CIGA-UNB/Projeto GEOAFRO/FCP-MINC./Finatéc.



MAPEAMENTO DOS TERREIROS DO DISTRITO FEDERAL DO BRASIL

1A. ETAPA - CARTOGRAFIA BÁSICA



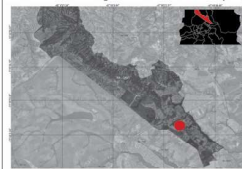
"PESQUISA DO MAPEAMENTO DOS TERREIROS DO DISTRITO FEDERAL DO BRASIL - 1ª. ETAPA CARTOGRAFIA BÁSICA (MAPEAMENTO DOS POVOS E COMUNIDADES TRADICIONAIS DE MATRIZ AFRICANA / 1ª. ETAPA - CARTOGRAFIA DO DISTRITO FEDERAL)"

RA XXVI - SOBRADINHO II

Códigos de Cadastro:

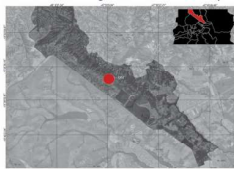
RA260006201

O Terreiro na Região Administrativa (RA)



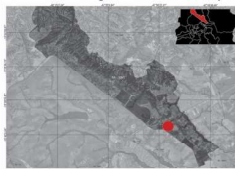
RA260007202

O Terreiro na Região Administrativa (RA)



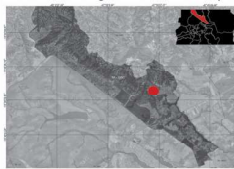
RA260008203

O Terreiro na Região Administrativa (RA)



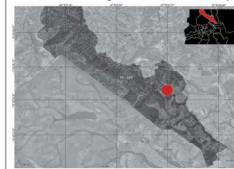
RA260009204

O Terreiro na Região Administrativa (RA)



RA260010205

O Terreiro na Região Administrativa (RA)



Código de Cadastro: **RA260006201**

Ylê Xangô Ayra



Cadastro do Terreiro

(ID_MTDI_CB): RA260006201

Responsável / Nome Social:

Sr. Airton Campos /

Babalorixá Ayra Xangô

Nação / Tradição:

Umbanda / Candomblé / Ketu

Endereço: Condomínio RK

Conj. Antares Quadra U Casa 13

Sobradinho II - Brasília -

Distrito Federal. CEP: 73.252-900

Contato: (61) 3030-0218 / 8114-6869

E-mail: airton_campos2006@yahoo.com.br

Nota:

Na REUNIÃO TÉCNICA COM OS(A) REPRESENTANTES OFICIAIS DOS ESPAÇOS RELIGIOSOS AFRICANOS E AFROBRASILEIROS DO DF, no dia 14/11/2017, no CET/UNB - Campus Darcy Ribeiro - Brasília DF, a Liderança convocada foi representada pela Federação de Umbanda e Candomblé do DF e Entorno. Por isso, não há o Registro Fotográfico da Liderança.

FOTO DO RESPONSÁVEL

Contexto Geográfico do Sítio



Coordenadas Geográficas 15° 41' 10,0" Latitude Sul
47° 49' 10,0" Longitude Oeste

Coordenadas UTM E 197.745m (197,7Km)
N 8.263.776m (8.263,7Km)

Data/Hora Coleta Referência Espacial: 22/08/2017 12:52 horas

Código de Cadastro: **RA260007202**

Nzo Nzazi



Cadastro do Terreiro

(ID_MTDI_CB): RA260007202

Responsável / Nome Social:

Sr. Cláudio Antônio Silva Prates /

Tata Nuanji

Nação / Tradição:

Candomblé / Angola

Endereço: Núcleo Rural Lago

Oeste Rua 04, Chácara 2FB -

Sobradinho II - Brasília -

Distrito Federal. CEP: 73.100-120

Contato: 61 9 8159-6888

Nota:

Na REUNIÃO TÉCNICA COM OS(A) REPRESENTANTES OFICIAIS DOS ESPAÇOS RELIGIOSOS AFRICANOS E AFROBRASILEIROS DO DF, no dia 14/11/2017, no CET/UNB - Campus Darcy Ribeiro - Brasília DF, a Liderança convocada não compareceu. Por isso, não há o Registro Fotográfico da Liderança.

FOTO DO RESPONSÁVEL

Contexto Geográfico do Sítio



Coordenadas Geográficas 15° 36' 56,9" Latitude Sul
47° 55' 09,9" Longitude Oeste

Coordenadas UTM E 186.940m (186,9Km)
N 8.271.412m (8.271,4Km)

Data/Hora Coleta Referência Espacial: 17/09/2017 13:01 horas

Código de Cadastro: **RA260008203**

Ilê Ase Ibu Omin Sudahn



Cadastro do Terreiro

(ID_MTDI_CB): RA260008203

Responsável / Nome Social:

Sra. Ruth da Silva Santos /

Ruth Dahm

Nação / Tradição:

Candomblé / Jeje

Endereço: Condomínio RK

Conjunto Antares Quadra A C/8

Sobradinho II - Brasília -

Distrito Federal. CEP: 73.252-900

Contato: (61) 3543-1092 / 9 9994-0195

E-mail: rurhsantosst@gmail.com

Nota:

Na REUNIÃO TÉCNICA COM OS(A) REPRESENTANTES OFICIAIS DOS ESPAÇOS RELIGIOSOS AFRICANOS E AFROBRASILEIROS DO DF, no dia 14/11/2017, no CET/UNB - Campus Darcy Ribeiro - Brasília DF, a Liderança convocada não compareceu. Por isso, não há o Registro Fotográfico da Liderança.

FOTO DO RESPONSÁVEL

Contexto Geográfico do Sítio



Coordenadas Geográficas 15° 41' 16,8" Latitude Sul
47° 49' 44,2" Longitude Oeste

Coordenadas UTM E 196.759m (196,7Km)
N 8.263.543m (8.263,5Km)

Data/Hora Coleta Referência Espacial: 19/09/2017 15:08 horas

Código de Cadastro: **RA260009204**

Ilê Axé Osun do Axé Kwé Sen Fá



Cadastro do Terreiro

(ID_MTDI_CB): RA260009204

Responsável / Nome Social:

Pai André

Nação / Tradição:

Candomblé / Ketu

Endereço: Condomínio Serra

Azul Quadra 13 Casa 06

Sobradinho II - Brasília -

Distrito Federal. CEP: 73.070-045

Contato: (61) 9 8116-6858

E-mail: paiandreaodum23@gmail.com

Nota:

Na REUNIÃO TÉCNICA COM OS(A) REPRESENTANTES OFICIAIS DOS ESPAÇOS RELIGIOSOS AFRICANOS E AFROBRASILEIROS DO DF, no dia 14/11/2017, no CET/UNB - Campus Darcy Ribeiro - Brasília DF, a Liderança convocada não compareceu. Por isso, não há o Registro Fotográfico da Liderança.

FOTO DO RESPONSÁVEL

Contexto Geográfico do Sítio



Coordenadas Geográficas 15° 38' 02,8" Latitude Sul
47° 51' 01,3" Longitude Oeste

Coordenadas UTM E 194.377m (194,3Km)
N 8.269.492m (8.269,4Km)

Data/Hora Coleta Referência Espacial: 19/09/2017 12:25 horas

Código de Cadastro: **RA260010205**

Ilê D'Ogum e Iansã



Cadastro do Terreiro

(ID_MTDI_CB): RA260010205

Responsável / Nome Social:

Sra. Neury /

Mãe Neury de Ogum Já

Nação / Tradição:

Candomblé / Efum

Endereço: Condomínio Serra

Azul Quadra 19 Casa 13 -

Sobradinho II - Brasília -

Distrito Federal. CEP: 73.000-000

Contato: (61) 3483-3980 / 9 9908-2655

E-mail: rr.santanna13@gmail.com

Nota:

Na REUNIÃO TÉCNICA COM OS(A) REPRESENTANTES OFICIAIS DOS ESPAÇOS RELIGIOSOS AFRICANOS E AFROBRASILEIROS DO DF, no dia 14/11/2017, no CET/UNB - Campus Darcy Ribeiro - Brasília DF, a Liderança convocada não compareceu. Por isso, não há o Registro Fotográfico da Liderança.

FOTO DO RESPONSÁVEL

Contexto Geográfico do Sítio



Coordenadas Geográficas 15° 37' 58,2" Latitude Sul
47° 50' 35,4" Longitude Oeste

Coordenadas UTM E 189.296m (189,2Km)
N 8.257.667m (8.257,6Km)

Data/Hora Coleta Referência Espacial: 19/09/2017 11:54 horas

Fonte: Ficha Cadastral Federação de Umbanda e Candomblé do DF e Entorno, Brasília - DF, 2017 / Trabalho de Campo da Pesquisa do Mapeamento de Terreiros do DF - Cartografia Básica (MTDFCB), Brasília - DF, 2017. Elaboração: Equipe Básica do MTDFCB, CIGA-Projeto GEOAFRO E-mail: cartografa@unb.br, Bs8-DF, 2017. Parceria Institucional: CIGA-UnB/Projeto GEOAFRO/FCP-MInC./Finatéc.



MAPEAMENTO DOS TERREIROS DO DISTRITO FEDERAL DO BRASIL

1A. ETAPA - CARTOGRAFIA BÁSICA



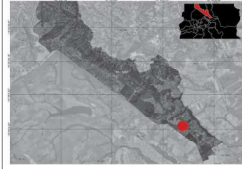
"PESQUISA DO MAPEAMENTO DOS TERREIROS DO DISTRITO FEDERAL DO BRASIL - 1ª. ETAPA CARTOGRAFIA BÁSICA (MAPEAMENTO DOS POVOS E COMUNIDADES TRADICIONAIS DE MATRIZ AFRICANA / 1ª. ETAPA - CARTOGRAFIA DO DISTRITO FEDERAL)"

RA XXVI - SOBRADINHO II

Códigos de Cadastro:

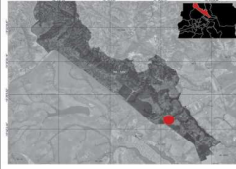
RA260011206

O Terreiro na Região Administrativa (RA)



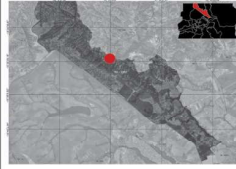
RA260012207

O Terreiro na Região Administrativa (RA)



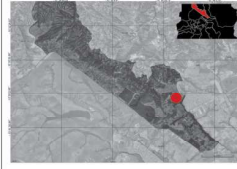
RA260013208

O Terreiro na Região Administrativa (RA)



RA260014209

O Terreiro na Região Administrativa (RA)

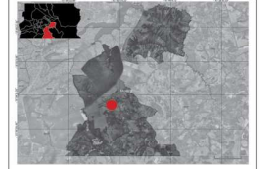


RA XXVII - JARDIM BOTÂNICO

Códigos de Cadastro:

RA270001210

O Terreiro na Região Administrativa (RA)



Código de Cadastro: **RA260011206**

Ilê Axé Tumby Layó



Cadastro do Terreiro
(ID_MTDIF_CB): RA26001206

Responsável / Nome Social:
Sr. Anderson Miranda da Rocha / Andy Rocha

Nação / Tradição:
Candomblé / Keto

Endereço: DF 440 Núcleo Rural 1 Chácara 2A

Sobradinho II - Brasília Distrito Federal. CEP: 73.000-000

Contato: (61) 3389-1585 / 9 9271-5447

E-mail: anderson_amr@outlook.com

Nota:

N/A REUNIÃO TÉCNICA COM OS(S) REPRESENTANTES OFICIAIS DOS ESPAÇOS RELIGIOSOS AFRICANOS E AFROBRASILEIROS DO DF no dia 14/11/2017, no CET/UNB - Campus Darcy Ribeiro - Brasília DF. A Liberdade convocada não compareceu. Por isso, não há o Registro Fotográfico da Liberdade.

FOTO DO RESPONSÁVEL

Contexto Geográfico do Sítio



Coordenadas Geográficas 15° 41' 38.7" Latitude Sul 47° 40' 36.7" Longitude Oeste
Coordenadas UTM E 198.716m (198.7Km) N 862.904m (862.8Km)
Data/Hora Coleta Referência Espacial: 12/07/2017 11:31 horas

Código de Cadastro: **RA260012207**

Nzo Kiua Kabila Duilo



Cadastro do Terreiro
(ID_MTDIF_CB): RA26001207

Responsável / Nome Social:
Sr. José da Silva Santos / Zaquel

Nação / Tradição: Candomblé / Angola / Muxicongo

Endereço: DF 330 Km 07, Viciinal 257 Corregó do Meio, Chácara 03 Eles - Sobradinho II

Brasília - Distrito Federal. CEP: 73.000-000

Contato: (61) 3389-2366 / 9 9311-5342

E-mail: josezaquel@gmail.com

Nota:

N/A REUNIÃO TÉCNICA COM OS(S) REPRESENTANTES OFICIAIS DOS ESPAÇOS RELIGIOSOS AFRICANOS E AFROBRASILEIROS DO DF no dia 14/11/2017, no CET/UNB - Campus Darcy Ribeiro - Brasília DF. A Liberdade convocada não compareceu. Por isso, não há o Registro Fotográfico da Liberdade.

FOTO DO RESPONSÁVEL

Contexto Geográfico do Sítio



Coordenadas Geográficas 15° 41' 17.2" Latitude Sul 47° 49' 45.9" Longitude Oeste
Coordenadas UTM E 196.765m (196.7Km) N 8.263.540m (8.236.5Km)
Data/Hora Coleta Referência Espacial: 27/09/2017 13:40 horas

Código de Cadastro: **RA260013208**

Grupo Espirita Ogum Beira Mar



Cadastro do Terreiro
(ID_MTDIF_CB): RA26001308

Responsável / Nome Social:
Ameaide Guilhermina de Souza / Mãe Ameaide

Nação / Tradição: Umbanda

Endereço: DF 205 Oeste Km 05

Chácara Cantinho da Paz nº 231 - Sobradinho II - Brasília

Distrito Federal. CEP: 73.035-091

Contato: (61) 9111-2690 / 3591-3215

Nota:

N/A REUNIÃO TÉCNICA COM OS(S) REPRESENTANTES OFICIAIS DOS ESPAÇOS RELIGIOSOS AFRICANOS E AFROBRASILEIROS DO DF no dia 14/11/2017, no CET/UNB - Campus Darcy Ribeiro - Brasília DF. A Liberdade convocada não compareceu. Por isso, não há o Registro Fotográfico da Liberdade.

FOTO DO RESPONSÁVEL

Contexto Geográfico do Sítio



Coordenadas Geográficas 15° 35' 34.1" Latitude Sul 47° 55' 07.8" Longitude Oeste
Coordenadas UTM E 186.963m (186.9Km) N 8.273.962m (8.273.9Km)
Data/Hora Coleta Referência Espacial: 17/09/2017 13:13 horas

Código de Cadastro: **RA260014209**

Fraternidade Cristica Espiritualista Estrela da Manhã



Cadastro do Terreiro
(ID_MTDIF_CB): RA26001409

Responsável / Nome Social:
Sr. Paulo Roberto Gomes da Costa / Pai Paulo

Nação / Tradição: Umbanda

Endereço: Av. Central Conj. 16 Casa 03 -

Sobradinho II - Brasília - Distrito Federal. CEP: 73.062-818

Contato: (61) 9 9501 3464

E-mail:

Nota:

N/A REUNIÃO TÉCNICA COM OS(S) REPRESENTANTES OFICIAIS DOS ESPAÇOS RELIGIOSOS AFRICANOS E AFROBRASILEIROS DO DF no dia 14/11/2017, no CET/UNB - Campus Darcy Ribeiro - Brasília DF. A Liberdade convocada não compareceu. Por isso, não há o Registro Fotográfico da Liberdade.

FOTO DO RESPONSÁVEL

Contexto Geográfico do Sítio



Coordenadas Geográficas 15° 38' 54.4" Latitude Sul 47° 49' 14.9" Longitude Oeste
Coordenadas UTM E 197.571m (197.5Km) N 8.267.943m (8.267.9Km)
Data/Hora Coleta Referência Espacial: 29/10/2017 13:52 horas

Código de Cadastro: **RA270001210**

Luz e Vida



Cadastro do Terreiro
(ID_MTDIF_CB): RA270001210

Responsável / Nome Social:
Sra. Maria de Nazaré Luz / Mãe Nazaré

Nação / Tradição: Umbanda

Endereço: DF 140 Km 3 Rua E 4 CD - S.H.Tororó -

Cond. São Francisco II Jardim Botânico - Brasília -

Distrito Federal. CEP: 72.596-070

Contato: (61) 9 9294-3340 / 9 8211-8655

E-mail: mnazareluz@gmail.com / luzevida.espiritualidade@gmail.com

Nota:



FOTO DO RESPONSÁVEL

Contexto Geográfico do Sítio



Coordenadas Geográficas 15° 38' 54.4" Latitude Sul 47° 50' 03.4" Longitude Oeste
Coordenadas UTM E 196.597m (196.6Km) N 8.232.869m (8.232.8Km)
Data/Hora Coleta Referência Espacial: 29/09/2017 12:11 horas

Fonte: Ficha Cadastral Federação de Umbanda e Candomblé do DF e Entorno, Brasília - DF, 2017 / Trabalho de Campo da Pesquisa do Mapeamento de Terreiros do DF - Cartografia Básica (MTDFCB), Brasília - DF, 2017. **Elaboração:** Equipe Básica do MTDFCB, CIGA-Projeto GEOAFRO E-mail: cartografa@unb.br, Bs8-DF, 2017. **Parceria Institucional:** CIGA-UNB/Projeto GEOAFRO/FCP-MINC./Finatéc.



MAPEAMENTO DOS TERREIROS DO DISTRITO FEDERAL DO BRASIL

1ª. ETAPA - CARTOGRAFIA BÁSICA



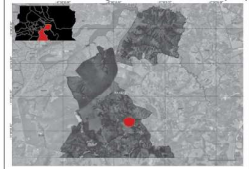
"PESQUISA DO MAPEAMENTO DOS TERREIROS DO DISTRITO FEDERAL DO BRASIL - 1ª. ETAPA CARTOGRAFIA BÁSICA (MAPEAMENTO DOS POVOS E COMUNIDADES TRADICIONAIS DE MATRIZ AFRICANA / 1ª. ETAPA - CARTOGRAFIA DO DISTRITO FEDERAL)"

RA XXVII - JARDIM BOTÂNICO

Códigos de Cadastro:

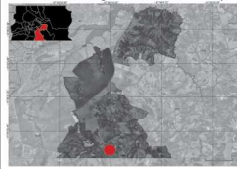
RA270002211

O Terreiro na Região Administrativa (RA)



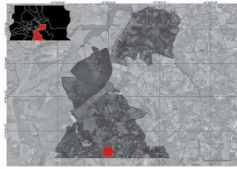
RA270003212

O Terreiro na Região Administrativa (RA)



RA270004213

O Terreiro na Região Administrativa (RA)



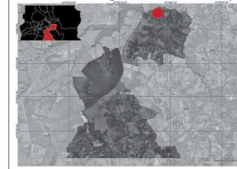
RA270005214

O Terreiro na Região Administrativa (RA)




RA270006215

O Terreiro na Região Administrativa (RA)



Código de Cadastro: **RA270002211**

Ilê Asê Ojuinã Sorokê



Cadastro do Terreiro

(ID_MTDPCB) RA270002211

Responsável / Nome Social: Sr. Babalorisa Veber Brasil/ Pai Veber

Nação / Tradição: Candomblé / Efon

Endereço: DF 140 Km 8.5 Núcleo Rural Nova Betânia, Quadra 8 - Jardim Botânico - Brasília - Distrito Federal. CEP: 71.600-000

Contato: (61) 9 9294-3340

Nota:

Na REUNIÃO TÉCNICA COM OS(A) REPRESENTANTES OFICIAIS DOS ESPAÇOS RELIGIOSOS AFRICANOS E AFROBRASILEIROS DO DF, no dia 14/11/2017, no CET/UNB - Campus Darcy Ribeiro - Brasília DF, a Liderança constituída foi representada pela Federação de Umbanda e Candomblé DF e Entorno. Por isso, não há o Registro Fotográfico da Liderança.

FOTO DO RESPONSÁVEL

Contexto Geográfico do Sítio



Coordenadas Geográficas 15° 59' 25.9" Latitude Sul
47° 47' 55.7" Longitude Oeste
Coordenadas UTM E 200.434m (200.4Km)
N 8.230.097m (8.230.0Km)
Data/Hora Coleta Referência Espacial: 29/09/2017 11:39 horas

Código de Cadastro: **RA270003212**

Ilê Asê T'Ojú Labá



Cadastro do Terreiro

(ID_MTDPCB) RA270003212

Responsável / Nome Social: Dora Barreto / Yalorixá Dora Barreto

Nação / Tradição: Candomblé / Ketu

Endereço: DF 140, Km 14 Chácara 302 - Jardim Botânico Brasília - Distrito Federal. CEP: 72.001-195

Contato: (61) 9 8109-0251

E-mail:

Nota:

Na REUNIÃO TÉCNICA COM OS(A) REPRESENTANTES OFICIAIS DOS ESPAÇOS RELIGIOSOS AFRICANOS E AFROBRASILEIROS DO DF, no dia 14/11/2017, no CET/UNB - Campus Darcy Ribeiro - Brasília DF, a Liderança constituída foi representada pela Federação de Umbanda e Candomblé DF e Entorno. Por isso, não há o Registro Fotográfico da Liderança.

FOTO DO RESPONSÁVEL

Contexto Geográfico do Sítio



Coordenadas Geográficas 16° 02' 23.8" Latitude Sul
47° 49' 33.7" Longitude Oeste
Coordenadas UTM E 197.599m (197.5Km)
N 8.241.523m (8.241.5Km)
Data/Hora Coleta Referência Espacial: 29/09/2017 11:26 horas

Código de Cadastro: **RA270004213**

Ilê Asê Babá Inselé Omin Owodelê



Cadastro do Terreiro

(ID_MTDPCB) RA270004213

Responsável / Nome Social: Sr. Luiz Ricardo Rabello de Mattos / Babá Luizinho d'Ossala

Nação / Tradição: Candomblé / Ketu / Efon

Endereço: Quadra 83 Casa 10 Residencial Itaipu Jardim Botânico - Brasília Distrito Federal. CEP: 71.697-683

Contato: (61) 3335-4173 / 62-9 9537-2300

E-mail: lucasalenc@hotmail.com

Nota:

Na REUNIÃO TÉCNICA COM OS(A) REPRESENTANTES OFICIAIS DOS ESPAÇOS RELIGIOSOS AFRICANOS E AFROBRASILEIROS DO DF, no dia 14/11/2017, no CET/UNB - Campus Darcy Ribeiro - Brasília DF, a Liderança constituída não compareceu. Por isso, não há o Registro Fotográfico da Liderança.

FOTO DO RESPONSÁVEL

Contexto Geográfico do Sítio



Coordenadas Geográficas 15° 53' 14.6" Latitude Sul
47° 46' 14.8" Longitude Oeste
Coordenadas UTM E 203.260m (203.2Km)
N 8.241.523m (8.241.5Km)
Data/Hora Coleta Referência Espacial: 29/09/2017 14:51 horas

Código de Cadastro: **RA270005214**

Ilê Axé Aladê Omi



Cadastro do Terreiro

(ID_MTDPCB) RA270005214

Responsável / Nome Social: Sr. Aleksander Alves Reyss/ Pai Aleksander de Logun-Edê

Nação / Tradição: Candomblé / Ketu

Endereço: Sítio Santos Dumont, Trecho 01 Chácara 20 Ql 29 - Jardim Botânico - Brasília - Distrito Federal. CEP: 71.000-000

Contato: 61 9 9211-5252

Nota:

Na REUNIÃO TÉCNICA COM OS(A) REPRESENTANTES OFICIAIS DOS ESPAÇOS RELIGIOSOS AFRICANOS E AFROBRASILEIROS DO DF, no dia 14/11/2017, no CET/UNB - Campus Darcy Ribeiro - Brasília DF, a Liderança constituída foi representada pela Federação de Umbanda e Candomblé DF e Entorno. Por isso, não há o Registro Fotográfico da Liderança.

FOTO DO RESPONSÁVEL

Contexto Geográfico do Sítio



Coordenadas Geográficas 15° 48' 30.2" Latitude Sul
47° 46' 31.0" Longitude Oeste
Coordenadas UTM E 202.698m (202.6Km)
N 8.249.684m (8.249.6Km)
Data/Hora Coleta Referência Espacial: 02/10/2017 09:24 horas

Código de Cadastro: **RA270006215**

Cantinho Francisco de Assis



Cadastro do Terreiro

(ID_MTDPCB) RA270006215

Responsável / Nome Social: Gerson Floriz Costa Júnior / Júnior

Nação / Tradição: Umbanda

Endereço: Chácara Amaralina Núcleo Rural Santa Luzia Altiplano, Este - Jardim Botânico Brasília - Distrito Federal. CEP: 71.617-991

Contato: (61) 99646-4748 / 983747454

E-mail: cantinonofrancisco@gmail.com

Nota:

Na REUNIÃO TÉCNICA COM OS(A) REPRESENTANTES OFICIAIS DOS ESPAÇOS RELIGIOSOS AFRICANOS E AFROBRASILEIROS DO DF, no dia 14/11/2017, no CET/UNB - Campus Darcy Ribeiro - Brasília DF, a Liderança constituída foi representada pela Federação de Umbanda e Candomblé DF e Entorno. Por isso, não há o Registro Fotográfico da Liderança.


FOTO DO RESPONSÁVEL

Contexto Geográfico do Sítio



Coordenadas Geográficas 15° 47' 57.3" Latitude Sul
47° 45' 36.1" Longitude Oeste
Coordenadas UTM E 204.310m (204.3Km)
N 8.251.331m (8.251.3Km)
Data/Hora Coleta Referência Espacial: 12/07/2017 11:31 horas

Fonte: Ficha Cadastral Federação de Umbanda e Candomblé do DF e Entorno, Brasília - DF, 2017 / Trabalho de Campo da Pesquisa do Mapeamento de Terreiros do DF - Cartografia Básica (MTDFCB), Brasília - DF, 2017. Elaboração: Equipe Básica do MTDFCB, CIGA-Projeto GEOAFRO E-mail: cartografa@unb.br, Bs8-DF, 2017. Parceria Institucional: CIGA-UNB/Projeto GEOAFRO/FCP-MINC./Finatéc.



MAPEAMENTO DOS TERREIROS DO DISTRITO FEDERAL DO BRASIL

1ª. ETAPA - CARTOGRAFIA BÁSICA



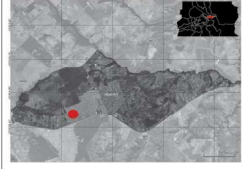
"PESQUISA DO MAPEAMENTO DOS TERREIROS DO DISTRITO FEDERAL DO BRASIL - 1ª. ETAPA CARTOGRAFIA BÁSICA (MAPEAMENTO DOS POVOS E COMUNIDADES TRADICIONAIS DE MATRIZ AFRICANA / 1ª. ETAPA - CARTOGRAFIA DO DISTRITO FEDERAL)"

RA XXVIII - ITAPOÃ

Códigos de Cadastro:

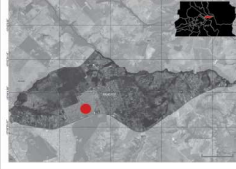
RA280001216

O Terreiro na Região Administrativa (RA)



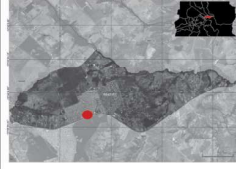
RA280002217

O Terreiro na Região Administrativa (RA)



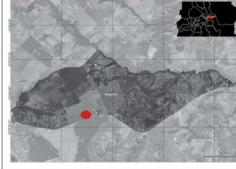
RA280003218

O Terreiro na Região Administrativa (RA)



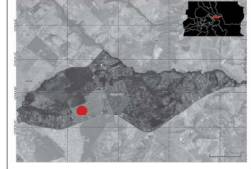
RA280004219

O Terreiro na Região Administrativa (RA)



RA280005220

O Terreiro na Região Administrativa (RA)



Código de Cadastro: **RA280001216**
Centro Espírita Antonio Legua



Cadastro do Terreiro

(ID_MTDf_CB): RA280001216

Responsável / Nome Social:
Sra. Francineide Sampaio Carvalho

Nação / Tradição: Umbanda

Endereço: Condi. Itapoã II
QL 3 Conjunto E, Casa 12 -
Itapoã - Brasília -
Distrito Federal.

CEP: 71.590-579

Contato: (61) 9 9560-2444

E-mail:

Nota:

Na REUNIÃO TÉCNICA COM OS(SAS) REPRESENTANTES OFICIAIS DOS ESPAÇOS RELIGIOSOS AFRICANOS E AFROBRASILEIROS DO DF, no dia 14/11/2017, no CET/UnB - Campus Darcy Ribeiro - Brasília DF, a Liderança consultada foi representada pela Federação de Umbanda e Candomblé DF e Entorno. Por isso, não há o Registro Fotográfico de Liderança.

Contexto Geográfico do Sítio



Coordenadas Geográficas **Coordenadas UTM**
15° 45' 08.2" Latitude Sul E 202.415m (202,4Km)
47° 46' 37.4" Longitude Oeste N 8.256.507m (8.256,5Km)
Data/Hora Coleta Referência Espacial: 04/08/2017 09:42 horas

Código de Cadastro: **RA280002217**
Centro Espírita Vovó Francisca de Aruanda



Cadastro do Terreiro

(ID_MTDf_CB): RA280002217

Responsável / Nome Social:
Sra. Maria do P. S. Sampaio

Nação / Tradição: Umbanda

Endereço: Condi. Fazendinha
Quadra 2 Conjunto M, Lote 62
Itapoã - Brasília -
Distrito Federal.

CEP: 71.596-259


Contato: (61) 9806-3603

E-mail:

Nota:

Na REUNIÃO TÉCNICA COM OS(SAS) REPRESENTANTES OFICIAIS DOS ESPAÇOS RELIGIOSOS AFRICANOS E AFROBRASILEIROS DO DF, no dia 14/11/2017, no CET/UnB - Campus Darcy Ribeiro - Brasília DF, a Liderança consultada foi representada pela Federação de Umbanda e Candomblé DF e Entorno. Por isso, não há o Registro Fotográfico de Liderança.

Contexto Geográfico do Sítio



Coordenadas Geográficas **Coordenadas UTM**
15° 44' 55.0" Latitude Sul E 203.404m (203,4Km)
47° 46' 04.0" Longitude Oeste N 8.256.926m (8.256,9Km)
Data/Hora Coleta Referência Espacial: 04/08/2017 00:67 horas

Código de Cadastro: **RA280003218**
Ylê Axé de Oxalá



Cadastro do Terreiro

(ID_MTDf_CB): RA280003218

Responsável / Nome Social:
Sr. Antônio Fernando Carvalho Lages / Pai Fernando

Nação / Tradição: Candomblé

Endereço: Condi. Fazendinha
Quadra 2 Conjunto B, Lote 4
Itapoã - Brasília -
Distrito Federal.

CEP: 71.596-226

Contato: (61) 9357-4787

E-mail:

Nota:

Na REUNIÃO TÉCNICA COM OS(SAS) REPRESENTANTES OFICIAIS DOS ESPAÇOS RELIGIOSOS AFRICANOS E AFROBRASILEIROS DO DF, no dia 14/11/2017, no CET/UnB - Campus Darcy Ribeiro - Brasília DF, a Liderança consultada foi representada pela Federação de Umbanda e Candomblé DF e Entorno. Por isso, não há o Registro Fotográfico de Liderança.

Contexto Geográfico do Sítio



Coordenadas Geográficas **Coordenadas UTM**
15° 45' 11.1" Latitude Sul E 203.554m (203,5Km)
47° 45' 59.2" Longitude Oeste N 8.256.432m (8.256,4Km)
Data/Hora Coleta Referência Espacial: 04/08/2017 10:23 horas

Código de Cadastro: **RA280004219**
Centro Espiritual de Pai Ogum de Ronda



Cadastro do Terreiro

(ID_MTDf_CB): RA280004219

Responsável / Nome Social:
Sr. Ivan Clara Vieira /
Pai Ivan de Ogum

Nação / Tradição: Umbanda

Endereço: Condomínio
Fazendinha Quadra 1
Conjunto A, Casa 20 - Itapoã
Brasília - Distrito Federal.

CEP: 71.596-153


Contato: (61) 9 9332-1483

E-mail:

Nota:

Na REUNIÃO TÉCNICA COM OS(SAS) REPRESENTANTES OFICIAIS DOS ESPAÇOS RELIGIOSOS AFRICANOS E AFROBRASILEIROS DO DF, no dia 14/11/2017, no CET/UnB - Campus Darcy Ribeiro - Brasília DF, a Liderança consultada foi representada pela Federação de Umbanda e Candomblé DF e Entorno. Por isso, não há o Registro Fotográfico de Liderança.

Contexto Geográfico do Sítio



Coordenadas Geográficas **Coordenadas UTM**
15° 45' 11.3" Latitude Sul E 203.259m (203,2Km)
47° 46' 09.1" Longitude Oeste N 8.256.422m (8.256,4Km)
Data/Hora Coleta Referência Espacial: 04/08/2017 10:46 horas

Código de Cadastro: **RA280005220**
Centro Espírita Vovó Maria Gongá



Cadastro do Terreiro

(ID_MTDf_CB): RA280005220

Responsável / Nome Social:
Sr. Eduardo José de Moura /

Nação / Tradição: Umbanda

Endereço: Quadra 31 Lote 37
Condi. Del Lago - Itapoã -
Brasília - Distrito Federal.

CEP: 71.591-305

Contato: (61) 9 9140-4898

E-mail:

Nota:

Na REUNIÃO TÉCNICA COM OS(SAS) REPRESENTANTES OFICIAIS DOS ESPAÇOS RELIGIOSOS AFRICANOS E AFROBRASILEIROS DO DF, no dia 14/11/2017, no CET/UnB - Campus Darcy Ribeiro - Brasília DF, a Liderança consultada foi representada pela Federação de Umbanda e Candomblé DF e Entorno. Por isso, não há o Registro Fotográfico de Liderança.

Contexto Geográfico do Sítio



Coordenadas Geográficas **Coordenadas UTM**
15° 44' 55.7" Latitude Sul E 202.606m (202,6Km)
47° 46' 30.8" Longitude Oeste N 8.256.894m (8.256,8Km)
Data/Hora Coleta Referência Espacial: 04/08/2017 11:04 horas

Fonte: Ficha Cadastral Federação de Umbanda e Candomblé do DF e Entorno, Brasília - DF, 2017 / Trabalho de Campo da Pesquisa do Mapeamento de Terreiros do DF - Cartografia Básica (MTDFCB), Brasília - DF, 2017. **Elaboração:** Equipe Básica do MTDFCB, CIGA-Projeto GEOAFRO E-mail: cartografa@unb.br, Bs8-DF, 2017. **Parceria Institucional:** CIGA-UnB/Projeto GEOAFRO/FCP-MINUC.Finotec.



MAPEAMENTO DOS TERREIROS DO DISTRITO FEDERAL DO BRASIL

1ª. ETAPA - CARTOGRAFIA BÁSICA



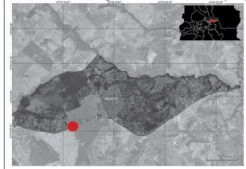
"PESQUISA DO MAPEAMENTO DOS TERREIROS DO DISTRITO FEDERAL DO BRASIL - 1ª. ETAPA CARTOGRAFIA BÁSICA (MAPEAMENTO DOS POVOS E COMUNIDADES TRADICIONAIS DE MATRIZ AFRICANA / 1ª. ETAPA - CARTOGRAFIA DO DISTRITO FEDERAL)"

RA XXVIII - ITAPOÃ

Códigos de Cadastro:

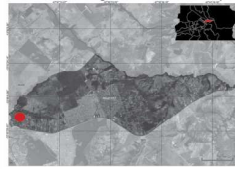
RA280006221

O Terreiro na Região Administrativa (RA)



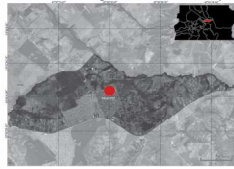
RA280007222

O Terreiro na Região Administrativa (RA)



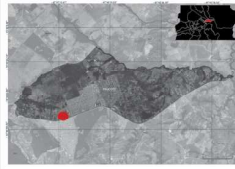
RA280008223

O Terreiro na Região Administrativa (RA)



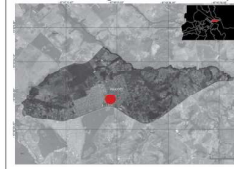
RA280009224

O Terreiro na Região Administrativa (RA)



RA280010225

O Terreiro na Região Administrativa (RA)



Código de Cadastro: **RA280006221**
Templo Espírita Luz Divina



Cadastro do Terreiro

(ID_MTDI_CB): RA280006221

Responsável / Nome Social:

Sra. Cívica Alves da Silva /

Ovidia de Ocosé

Nação / Tradição: Umbanda

Endereço: UH 321, Casa 61,

Cond. Del Lago - Itapoã -

Brasília - Distrito Federal.

CEP: 71.590-000

Contato: (61) 3467-3561 / 9325-2657

E-mail:

Nota:

NO REUNIÃO TÉCNICA COM OS(S) REPRESENTANTES OFICIAIS DOS ESPAÇOS RELIGIOSOS AFRICANOS E AFROBRASILEIROS DO DF, no dia 14/11/2017, no CET/UNB - Campus Darcy Ribeiro - Brasília DF, a Liderança constituída foi representada pela Federação de Umbanda e Candomblé DF e Entorno. Por isso, não há o Registro Fotográfico da Liderança.

FOTO DO RESPONSÁVEL

Contexto Geográfico do Sítio



Coordenadas Geográficas 15° 46' 26.2" Latitude Sul
47° 46' 45.3" Longitude Oeste

Coordenadas UTM E 202.211m (201,7Km)
N 8.254.104m (8.253,8Km)

Data/Hora Coleta Referência Espacial: 04/08/2017 11:25 horas

Código de Cadastro: **RA280007222**

Tenda de Xangô Ayrá do Caboclo Itajacy



Cadastro do Terreiro

(ID_MTDI_CB): RA280007222

Responsável / Nome Social:

*

Nação / Tradição: Candomblé

Endereço: Núcleo Rural

Capoeira do Balsamo

Itapoã - Brasília -

Distrito Federal.

CEP: 71.000-000

Contato: *

E-mail: *

Nota: *(Informação não disponibilizada)

NO REUNIÃO TÉCNICA COM OS(S) REPRESENTANTES OFICIAIS DOS ESPAÇOS RELIGIOSOS AFRICANOS E AFROBRASILEIROS DO DF, no dia 14/11/2017, no CET/UNB - Campus Darcy Ribeiro - Brasília DF, a Liderança constituída foi representada pela Federação de Umbanda e Candomblé DF e Entorno. Por isso, não há o Registro Fotográfico da Liderança.

FOTO DO RESPONSÁVEL

Contexto Geográfico do Sítio



Coordenadas Geográficas 15° 45' 05.1" Latitude Sul
47° 48' 29.4" Longitude Oeste

Coordenadas UTM E 199.068m (199,06Km)
N 8.256.608m (8.256,6Km)

Data/Hora Coleta Referência Espacial: 29/09/2017 09:17 horas

Código de Cadastro: **RA280008223**

Ilê Asê Efon Oba Okan Oju Omi



Cadastro do Terreiro

(ID_MTDI_CB): RA280008223

Responsável / Nome Social:

Sra. Rafaela Polito /

Rafaela T Osun

Nação / Tradição: Candomblé / Efon

Endereço: Etapa 03 Conjunto E

Casa 34, Cond. Mansões Entre

Lagos, Região dos Lagos -

Itapoã - Brasília - Distrito Federal.

CEP: 73.255-900

Contato: (61) 3264-5293 / 99922-0195

E-mail: rafaela.social@gmail.com

Nota:

NO REUNIÃO TÉCNICA COM OS(S) REPRESENTANTES OFICIAIS DOS ESPAÇOS RELIGIOSOS AFRICANOS E AFROBRASILEIROS DO DF, no dia 14/11/2017, no CET/UNB - Campus Darcy Ribeiro - Brasília DF, a Liderança constituída não compareceu. Por isso, não há o Registro Fotográfico da Liderança.

FOTO DO RESPONSÁVEL

Contexto Geográfico do Sítio



Coordenadas Geográficas 15° 44' 07.0" Latitude Sul
47° 45' 09.7" Longitude Oeste

Coordenadas UTM E 205.004m (205,004Km)
N 8.258.422m (8.258,4Km)

Data/Hora Coleta Referência Espacial: 26/09/2017 14:30 horas

Código de Cadastro: **RA280009224**

Casa Oxum Yansã - Centro de Cultura África (Casa de Oxum Epará)



Cadastro do Terreiro

(ID_MTDI_CB): RA280009224

Responsável / Nome Social:

Sra. Josania Silva / Josania

Nação / Tradição: Candomblé

Endereço: SMLI Trecho 07

Conj. 01 Chácara Bl L1 03

Núcleo Rural Córrego do

Balsamo - Itapoã - Brasília -

Distrito Federal.

CEP: 73.255-900

Contato: (61) 3274-4206 / 9 9597-1056

E-mail: josaniaosilva@hotmail.com

Nota:

NO REUNIÃO TÉCNICA COM OS(S) REPRESENTANTES OFICIAIS DOS ESPAÇOS RELIGIOSOS AFRICANOS E AFROBRASILEIROS DO DF, no dia 14/11/2017, no CET/UNB - Campus Darcy Ribeiro - Brasília DF, a Liderança constituída não compareceu. Por isso, não há o Registro Fotográfico da Liderança.

FOTO DO RESPONSÁVEL

Contexto Geográfico do Sítio



Coordenadas Geográficas 15° 44' 29.0" Latitude Sul
47° 47' 04.0" Longitude Oeste

Coordenadas UTM E 201.631m (201,6Km)
N 8.255.857m (8.255,8Km)

Data/Hora Coleta Referência Espacial: 22/09/2017 15:27 horas

Código de Cadastro: **RA280010225**

Centro Espírita Caboclo Ventania de Umbanda



Cadastro do Terreiro

(ID_MTDI_CB): RA280010225

Responsável / Nome Social:

Sr. Francisco Erivan de Oliveira /

Fai Erivan

Nação / Tradição: Umbanda

Endereço: DF 250 KM 2,5

Cond. Novo Horizonte Od. 04

Conj. 01 Cs. 09 - Região dos

Lagos - Itapoã - Brasília -

Distrito Federal. **CEP:** 73.255-904

Contato: (61) 9 8662-3319 / 3429-1271

E-mail: erivan@upcum.mar.mil.br

Nota:

NO REUNIÃO TÉCNICA COM OS(S) REPRESENTANTES OFICIAIS DOS ESPAÇOS RELIGIOSOS AFRICANOS E AFROBRASILEIROS DO DF, no dia 14/11/2017, no CET/UNB - Campus Darcy Ribeiro - Brasília DF, a Liderança constituída não compareceu. Por isso, não há o Registro Fotográfico da Liderança.

FOTO DO RESPONSÁVEL

Contexto Geográfico do Sítio



Coordenadas Geográficas 15° 44' 52.2" Latitude Sul
47° 45' 30.8" Longitude Oeste

Coordenadas UTM E 204.393m (204,3Km)
N 8.257.023m (8.257,0Km)

Data/Hora Coleta Referência Espacial: 22/09/2017 09:39 horas

Fonte: Ficha Cadastral Federação de Umbanda e Candomblé do DF e Entorno, Brasília - DF, 2017 / Trabalho de Campo da Pesquisa do Mapeamento de Terreiros do DF - Cartografia Básica (MTDFCB), Brasília - DF, 2017. **Elaboração:** Equipe Básica do MTDFCB, CIGA-Projeto GEOAFRO e-mail: cartografa@unb.br, Bs8-DF, 2017. **Parceria Institucional:** CIGA-UnB/Projeto GEOAFRO/FCP-MINC./Finatéc.



MAPEAMENTO DOS TERREIROS DO DISTRITO FEDERAL DO BRASIL

1ª. ETAPA - CARTOGRAFIA BÁSICA



"PESQUISA DO MAPEAMENTO DOS TERREIROS DO DISTRITO FEDERAL DO BRASIL - 1ª. ETAPA CARTOGRAFIA BÁSICA (MAPEAMENTO DOS POVOS E COMUNIDADES TRADICIONAIS DE MATRIZ AFRICANA / 1ª. ETAPA - CARTOGRAFIA DO DISTRITO FEDERAL)"

RA XXIX - SIA
Códigos de Cadastro:
RA290001226

RA XXX - VICENTE PIRES
Códigos de Cadastro:
RA300001227

RA300002228

RA XXXI - FERCAL
Códigos de Cadastro:
RA310001230



Código de Cadastro: **RA290001226**
Tenda Afro Axé Ilê Igbonàn Acé Igbonàn

Cadastro do Terreiro
(ID_MTDf_CB): RA290001226
Responsável / Nome Social: Sra. Célia Maria P. Miranda & Sr. Carlos Henrique de Oliveira Barbosa / Hungbona Célia de Aíra (Mãe Célia) & Hunto Carlos de Igbô (Hunto Carlos)
Nação / Tradição: Candomblé / Djedje Mahin
Endereço: STRC Trecho 2 Conjunto D, Lote 15 Chácara 1, Zona Industrial do Guará - SIA - Brasília Distrito Federal CEP: 71.225-520
Contato: (61) 3361-7202 / 99126-1246
E-mail: divadoya@gmail.com
Nota:

Cadastro do Terreiro
(ID_MTDf_CB): RA300002228
Responsável / Nome Social: Sra. Leila Luzia Nogueira
Nação / Tradição: Umbanda / Omolokô
Endereço: Setor Habitacional Samambaia (Vicente Pires), Rua 4, Chácara 29 Vicente Pires - Brasília - Distrito Federal. CEP: 72.001-325
Contato: (61) 3397-1781 / 9 9522-2331
Nota:

Na REUNIÃO TÉCNICA COM OS(AS) REPRESENTANTES OFICIAIS DOS ESPAÇOS RELIGIOSOS AFRICANOS E AFROBRASILEIROS DO DF, no dia 14/11/2017, no CET/UNB - Campus Darcy Ribeiro - Brasília DF, a Liderança comunitária foi representada pela Federação de Umbanda e Candomblé DF e Entorno. Por isso, não há o Registro Fotográfico da Liderança.

Contexto Geográfico do Sítio

Coordenadas Geográficas **Coordenadas UTM**
15° 48' 00.7" Latitude Sul E 179.512m (179.5Km)
47° 59' 28.2" Longitude Oeste N 8.250.909m (8.250,9Km)
Data/Hora Coleta Referência Espacial: 28/09/2017 15:14 horas

Código de Cadastro: **RA300001227**
Centro Espírita Caboclo Serra Negra / Tenda Espírita Caboclo Serra Negra

Cadastro do Terreiro
(ID_MTDf_CB): RA300001227
Responsável / Nome Social: Sra. Leila Luzia Nogueira
Nação / Tradição: Umbanda / Omolokô
Endereço: Setor Habitacional Samambaia (Vicente Pires), Rua 4, Chácara 29 Vicente Pires - Brasília - Distrito Federal. CEP: 72.001-325
Contato: (61) 3397-1781 / 9 9522-2331
Nota:

Cadastro do Terreiro
(ID_MTDf_CB): RA300002228
Responsável / Nome Social: Sr. Willian
Nação / Tradição: Umbanda
Endereço: Rua 11 Chácara 94 - Vicente Pires Brasília - Distrito Federal. CEP: 72.110-800
Contato:
E-mail:
Nota:

Na REUNIÃO TÉCNICA COM OS(AS) REPRESENTANTES OFICIAIS DOS ESPAÇOS RELIGIOSOS AFRICANOS E AFROBRASILEIROS DO DF, no dia 14/11/2017, no CET/UNB - Campus Darcy Ribeiro - Brasília DF, a Liderança comunitária foi representada pela Federação de Umbanda e Candomblé DF e Entorno. Por isso, não há o Registro Fotográfico da Liderança.

Contexto Geográfico do Sítio

Coordenadas Geográficas **Coordenadas UTM**
15° 48' 51.8" Latitude Sul E 816.911m (816,9Km)
48° 02' 30.5" Longitude Oeste N 8.249.358m (8.249,3Km)
Data/Hora Coleta Referência Espacial: 24/10/2017 10:24 horas

Código de Cadastro: **RA300002228**
Templo Xangô Quatro Luas

Cadastro do Terreiro
(ID_MTDf_CB): RA300002228
Responsável / Nome Social: Sr. Willian
Nação / Tradição: Umbanda
Endereço: Rua 11 Chácara 94 - Vicente Pires Brasília - Distrito Federal. CEP: 72.110-800
Contato:
E-mail:
Nota:

Cadastro do Terreiro
(ID_MTDf_CB): RA300003229
Responsável / Nome Social: Sr. Marco de Xangô / Marco de Xangô
Nação / Tradição: Umbanda / Raiz Omolokô
Endereço: SHVP Rua 4, Chácara 7A Lote 04, Colônia Agrícola Samambaia - Vicente Pires - Brasília - Distrito Federal. CEP: 72001-250
Contato: (61) 3397-1233 / 99982-5865
E-mail: obanuga@gmail.com
Nota:

Na REUNIÃO TÉCNICA COM OS(AS) REPRESENTANTES OFICIAIS DOS ESPAÇOS RELIGIOSOS AFRICANOS E AFROBRASILEIROS DO DF, no dia 14/11/2017, no CET/UNB - Campus Darcy Ribeiro - Brasília DF, a Liderança comunitária foi representada pela Federação de Umbanda e Candomblé DF e Entorno. Por isso, não há o Registro Fotográfico da Liderança.

Contexto Geográfico do Sítio

Coordenadas Geográficas **Coordenadas UTM**
15° 48' 02.5" Latitude Sul E 816.234m (816,2Km)
48° 02' 54.2" Longitude Oeste N 8.250.893m (8.250,8Km)
Data/Hora Coleta Referência Espacial: 24/10/2017 09:36 horas

Código de Cadastro: **RA300003229**
Casa de Omolokô Obanuga

Cadastro do Terreiro
(ID_MTDf_CB): RA310001230
Responsável / Nome Social: Sra. Mãe Carlinha
Nação / Tradição: Candomblé
Endereço: Rua do Mato, Chácara 10, Casa 04, DF 007 KM 11 - Fercal - Brasília - Distrito Federal. CEP:
Contato: (61)
E-mail:
Nota:

Cadastro do Terreiro
(ID_MTDf_CB): RA300003229
Responsável / Nome Social: Sr. Marco de Xangô / Marco de Xangô
Nação / Tradição: Umbanda / Raiz Omolokô
Endereço: SHVP Rua 4, Chácara 7A Lote 04, Colônia Agrícola Samambaia - Vicente Pires - Brasília - Distrito Federal. CEP: 72001-250
Contato: (61) 3397-1233 / 99982-5865
E-mail: obanuga@gmail.com
Nota:

Na REUNIÃO TÉCNICA COM OS(AS) REPRESENTANTES OFICIAIS DOS ESPAÇOS RELIGIOSOS AFRICANOS E AFROBRASILEIROS DO DF, no dia 14/11/2017, no CET/UNB - Campus Darcy Ribeiro - Brasília DF, a Liderança comunitária não compareceu. Por isso, não há o Registro Fotográfico da Liderança.

Contexto Geográfico do Sítio

Coordenadas Geográficas **Coordenadas UTM**
15° 48' 31.9" Latitude Sul E 819.067m (819,7Km)
48° 01' 18.1" Longitude Oeste N 8.249.331m (8.249,3Km)
Data/Hora Coleta Referência Espacial: 24/10/2017 10:41 horas

Código de Cadastro: **RA310001230**
Ilê Asé Olodé Tunji Ibu

Cadastro do Terreiro
(ID_MTDf_CB): RA310001230
Responsável / Nome Social: Sra. Mãe Carlinha
Nação / Tradição: Candomblé
Endereço: Rua do Mato, Chácara 10, Casa 04, DF 007 KM 11 - Fercal - Brasília - Distrito Federal. CEP:
Contato: (61)
E-mail:
Nota:

Cadastro do Terreiro
(ID_MTDf_CB): RA310001230
Responsável / Nome Social: Sra. Mãe Carlinha
Nação / Tradição: Candomblé
Endereço: Rua do Mato, Chácara 10, Casa 04, DF 007 KM 11 - Fercal - Brasília - Distrito Federal. CEP:
Contato: (61)
E-mail:
Nota:

Na REUNIÃO TÉCNICA COM OS(AS) REPRESENTANTES OFICIAIS DOS ESPAÇOS RELIGIOSOS AFRICANOS E AFROBRASILEIROS DO DF, no dia 14/11/2017, no CET/UNB - Campus Darcy Ribeiro - Brasília DF, a Liderança comunitária não compareceu. Por isso, não há o Registro Fotográfico da Liderança.

Contexto Geográfico do Sítio

Coordenadas Geográficas **Coordenadas UTM**
15° 48' 30.0" Latitude Sul E 191.121m (191,1Km)
47° 52' 49.3" Longitude Oeste N 8.272.297m (8.272,2Km)
Data/Hora Coleta Referência Espacial: 24/10/2017 14:54 horas

Fonte: Ficha Cadastral Federação de Umbanda e Candomblé do DF e Entorno, Brasília - DF, 2017 / Trabalho de Campo da Pesquisa do Mapeamento de Terreiros do DF - Cartografia Básica (MTDFCB), Brasília - DF, 2017. **Elaboração:** Equipe Básica do MTDFCB, CIGA-Projeto GEOAFRO E-mail: cartografa@unb.br, Bs8-DF, 2017. **Parceria Institucional:** CIGA-UNB/Projeto GEOAFRO/FCP-MINC./Finatéc.

**BIBLIOGRAFIA,
DOCUMENTOS CARTOGRÁFICOS,
FIGURAS E FOTOGRAFIAS**



FOTOGRAFIA: CUMIERA DA CASA TRADICIONAL EM PIRENÓPOLIS, GOIAS. PROF. RAFAEL SANZIO, BRASILIA, 2016

BIBLIOGRAFIA

Imprensa:

- ABREU, Jo. Os Orixás dançam no Planalto Central. Ministério da Cultura, Fundação Cultural Palmares, 2005. 53p.
- ALMEIDA, E. Imagens e imaginários sobre Brasília: Capital Nacional e Patrimônio Mundial. Monografia (Graduação em Geografia). Universidade de Brasília, Instituto de Ciências Humanas. Departamento de Geografia. Brasília, 2015. 77p.
- ANJOS, R. S. A. Territórios das comunidades remanescentes de quilombos do Brasil – Primeira configuração espacial. Mapas Editora & Consultoria, Brasília, 2000
- ANJOS, R. S. A. .“Coleção África–Brasil: Cartografia para o ensino–aprendizagem”. Brasília: Mapas Editora & Consultoria, 2ª. Edição. 2005 – BsB - DF.
- _____. Geografia, território étnico e quilombos. In: GOMES, N. L. (org.). Tempos de lutas: as ações afirmativas no contexto brasileiro”. Brasília: MEC-Secad, 2006, p.81–103.
- ANJOS, R.S.A & CYPRIANO, A. “Quilombolas – tradições e cultura da resistência”. Aori Comunicações. Petrobras, 2006. São Paulo, 240 p.
- ANJOS, R.S.A. Coleção África-Brasil: Cartografia para o ensino-aprendizagem. Volume II Brasília: Mapas Editora & Consultoria, Brasília, 2007.
- _____. Quilombos: Geografia Africana-Cartografia Étnica-Territórios Tradicionais. Mapas Editora & Consultoria, 190p. Brasília, 2010
- _____. Territorialidade Quilombola: Fotos & Mapas / Quilombola Territoriality: Photos & Maps. Mapas Editora & Consultoria., 124 p. Brasília, 2011
- _____. Geopolítica da Diáspora África – América – Brasil. Séculos XV – XVI – XVII – XVIII – XIX – Cartografia para Educação. Mapas Editora & Consultoria, Brasília, 2012
- _____. Atlas Geográfico ÁFRICABRASIL. Mapas Editora & Consultoria, Brasília, 104p. 2014
- _____. O Brasil Africano – Algumas Referências dos Séculos XVI – XXI: Cartografia para Educação. Mapas Editora & Consultoria, Brasília, 2014b
- _____. As geografias oficial e invisível do Brasil: algumas referências. Revista GeoUSP v.19, n.2 (2015). São Paulo
- _____. Diversidade étnica no Brasil invisível-visível: Apropriações-usos dos territórios & conflitos socioespaciais. Suertegary, D.M. A. (Org.). Editora Consequência, Rio de Janeiro, 2017
- Arquivo Público do Distrito Federal, Fundo Novacap, NOV-B- 9-0310 (1)d; NOV-D- 1-5- 0071 (68)d; NOV-D- 1-5- 0111 (17)d; NOV-D- 4-1- Z-0024 (2)d.
- Arquivo Público do Distrito Federal, Fundo Gabinete do Governador: GABGOV-0144 (3) (2)d; GABGOV-0273 (23)d.
- Arquivo Público do Distrito Federal, Fundo Taguatinga: ADTG-D- 1-1- 0007 (3)d; ADTG-F- 2-0044 (2)d; ADTG-J- 2-0050 (3)d.
- Arquivo Público do Distrito Federal, Fundo Secretaria de Comunicação Social: SCS-JF- 11-2- C-3 (29).
- Arquivo Público do Distrito Federal, Fundo Secretaria de Segurança Pública: SSP-CI- 0027 (21)d.
- BRASIL. Brasília. Revista da Companhia Urbanizadora da Nova Capital do Brasil (1957-1988), Rio de Janeiro: Brasília.
- BRASIL. Instituto Brasileiro de Geografia e Estatística. 1º. Recenseamento de Brasília, Levantamento realizado pela Inspetoria Regional de Estatística de Goiás, em 20/7/1957, sob a orientação do Estatístico Célio Fonseca, 20p.
- BRASIL. Censo Experimental de Brasília, planejado e organizado pelo Grupo Técnico de Coordenação do Núcleo de Planejamento Censitário (versão para divulgação), 1959. 65p.
- BRASIL. Censo Experimental de Brasília. População – Habitação, 17 de maio de 1959, planejado e organizado pelo Grupo Técnico de Coordenação do Núcleo de Planejamento Censitário (versão completa), 1959. 114p.
- BRASIL. Instituto Brasileiro de Geografia e Estatística. Censo Demográfico de 1960. Distrito Federal. VII Recenseamento Geral do Brasil. Rio de Janeiro: IBGE, Série Regional, Vol. I, Tomo XIX. 95p.
- BRASIL. Ministério da Justiça. Serviço de Estatística Demográfica, moral e política. Crimes e Contravenções (Distrito Federal) 1960-1969. Departamento de Imprensa Nacional, Brasília, 1973.
- BRASIL. Ministério das Mulheres, da Igualdade Racial, da Juventude e dos Direitos Humanos. Relatório sobre intolerância e violência religiosa no Brasil (2011-2015): resultados preliminares.
- BASTIDE, R. Les religions africaines au Brésil: vers une sociologie des interpénétrations des civilisations. Paris, Press Universitaires de France, 1960.
- BENEDITO, J.C. Religiões e religiosidades populares: o conflito religioso e a simbiose de ritos e performances entre neopentecostais e afro-brasileiros. Universitas Humanística, nº. 61, 2006, p. 231-253.

- BONFIM, J.B.S. Casamento realizado em terreiro de Candomblé. Opará - Etnicidades, Movimentos Sociais e Educação, Paulo Afonso, ano 1, vol. 2, 2013, p.170-183.
- BORGES, R.M.P.O. Os 50 anos de ocupação urbana do Distrito Federal: uma carta geográfica comemorativa. Monografia (Graduação em Geografia), UnB, 2008, 140p.
- BRASIL. Instituto do Patrimônio Histórico e Artístico Nacional. Inventário Nacional de Referências Culturais dos Terreiros do Distrito Federal e Entorno - 1ª. Fase. BESSONI, G.;
- RAMASSOTE, R. (org.); Brasília, DF: IPHAN-DF, 2009. 152p.
- BRASIL. Instituto do Patrimônio Histórico e Artístico Nacional. Vale do Amanhecer: Inventário Nacional de Referências Culturais. SIQUEIRA, D.; REIS, M.; LEITE, J.; RAMASSOTE, R. (coord). Brasília, DF: IPHAN-DF, 2010. 276p.
- BRASIL. Instituto do Patrimônio Histórico e Artístico Nacional. Terreiros do Distrito Federal e Entorno: Inventário Nacional de Referências Culturais. Superintendência do Iphan no Distrito Federal;
- BESSONI, G.; RAMASSOTE, R.; REIS, M. (coord.). Brasília, DF: IPHAN-DF, 2012. 315p.
- CASTRO, Y.A.P. Falares africanos na Bahia: Um vocabulário afro-brasileiro. Academia Brasileira de Letras. Rio de Janeiro. Topbooks, 2001, 366p.
- Correio Braziliense, Brasília, edições datadas entre 1960-1975 e 2000-2013.
- CORREIO BRASILIENSE, Brasília, edições datadas entre 1960-1975 e 2000-2013. edição 01027, 24 setembro 1963, página 7. Título: Plantão Policial. Subtítulo: Macumba em Taguatinga. Edição 01139, 5 fevereiro 1964, pag. 4. Título: Bode morto é macumba em Taguatinga. Edição 01139, 5 fevereiro 1964, pag. 4. Título: Bode morto é macumba em Taguatinga Edição 01326, 19 setembro 1964, pag. 8. Título: Cemitério de Brasília em abandono tem o cruzeiro usado para macumba. Edição 01326, 19 setembro 1964, pag. 8. Título: Cemitério de Brasília em abandono tem o cruzeiro usado para macumba. Edição 01587, 3 agosto de 1965, p. 13. Título: Macumba com sangue de morcego
- CAMPOS, W. O. Expectativas em torno da Lei Afonso Arinos (1951): a “nova Abolição” ou “lei para americano ver?” Revista Latino-Americana de História, vol. 4, nº. 13, 2015, p. 257-278.
- CAPONE, S. Le purtetledégèneré: le Candomblé de Rio de Janeiro ou les oppositions revisitées. Journal de la Société des Américanistes, nº 82, 1996, p. 259-292.
- CASCUDO, L. C. Dicionário do Folclore Brasileiro. Brasília: Ministério da Educação, 1972.
- CATALDO, B.; RAMOS, G. (org). Brasília aos 50 anos. Que cidade é essa? Brasília: Tema Editorial, 2010. 256 p.
- CORACORALINA, Todas as vidas, Jornal OÍÓ(GO), Março/maio 1958.
- CZAJKA, R. “Esses chamados intelectuais de esquerda”: o IPM do PCB e o fenômeno do comunismo na produção cultural do pós-golpe. Antíteses, v. 8, n. 15, 2015, p. 219-242.
- FONSECA, A.B.; ADAD, J.C.(org.). Brasília: Secretaria Especial de Direitos Humanos, 2016. 146p.
- FERNANDES, F. A integração do negro na sociedade de classes. São Paulo, SP: Dominus, [1965]. 2v.
- GIUMBELLI, E. O “baixo espiritismo” e a história dos cultos mediúnicos. Horizontes Antropológicos, Porto Alegre, ano 9, n. 19, julho de 2003, p. 247-281.
- GOMES, F. S. Quilombo: sonhando com a terra, construindo a cidadania. In: PINSKY, J.; PINSKY, C. B. História da Cidadania. 2ª ed. São Paulo: Contexto, 2003.588p.
- IBGE. Pesquisa Nacional por Amostra de Domicílio. Rio de Janeiro: IBGE - PNAD, 1996
- IPEA. Pesquisa Dinâmica Demográfica da População Negra . Brasília: IPEA, 2013
- MÃE STELLA DE OXOSSI, Revista Tempo Técnica Território. V. 5 No.1, CIGA– UnB, Brasília, 2014
- MAGGIE, Y. Medo do feitiço: relações entre magia e poder no Brasil. Rio de Janeiro: Arquivo Nacional, 1992. 292p.
- MATTOSO, Kátia de Queirós. Ser escravo no Brasil. São Paulo: Brasiliense, 1982. 267p.
- MOURA, Clóvis. História do Negro Brasileiro. São Paulo: Editora Ática. 89p.
- OLIVEIRA, N.F. A repressão policial às religiões de matriz afro-brasileiras no Estado Novo (1937-1945). Dissertação (Mestrado em História Social), Universidade Federal Fluminense, 2015. 173p.
- PAVIANI, A. Geografia urbana do Distrito Federal: evolução e tendências. Espaço & Geografia, vol. 10, nº 1, 2007, p.01-22.
- PRANDI, R. Os candomblés de São Paulo. São Paulo: Hucitec/EDUSP, 1991.
- REIS, M. A trajetória de uma líder religiosa e sua obra: Tia Neiva. Universidade de Brasília, Mestrado em História, 2008, 270p.
- RIBEIRO, G. L. O capital da esperança. A experiência dos trabalhadores na construção de Brasília. Brasília: Editora da UnB, 2008. 276 p.
- SERRA, O.No caminho de Aruanda: a umbanda candanga revisitada. Afro-Ásia, nº 25-26, 2001. p.215-256.
- SILVA, P. F. Cotidiano e polícia: a vida social e a intervenção policial durante a construção de Brasília. Dissertação (Mestrado em História), UnB, Brasília, 1994. 132p.
- SOUZA, L.M. O diabo e a terra de Santa Cruz: feitiçaria e religiosidade popular no Brasil Colônia. São Paulo: Companhia das Letras, 1986. 408p.
- SOUZA, T. R. G. Os estudos afro-brasileiros: o “teatro de construção” da representação do afro-brasileiro nos anos 1930. Brasília, XXIX Simpósio ANPUH, 2017. 15p.
- SOUZA, Fabíola Amaral Tomé de. Umbanda e Ditadura civil-militar: relações, legitimação e reconhecimento. São Paulo, Revista Angelus Novus, ano vii, n. 11, 2016 pp. 13-32.
- THIONG’O, N.W. Petals of Blood. African Writers Series, Kenia, 1977
- VERGER, P. Orixás: deuses Iorubás na África e no Novo Mundo. Salvador, Corrupio, 1981. 295p.



DADOS DOS RECORTES DE JORNAL CORREIO BRAZILIENSE DA FIGURA 02

<p>1- A Tenda Espírita São Jerônimo foi instalada em meados da década de 1960 no Cidade-Livre e até hoje se encontra em funcionamento no mesmo local. Fonte: Anúncios classificados do Correio Braziliense, Edição 0284, 06 fevereiro 1969.</p>	<p>2- O Centro Espírita Tenda de Oxalá foi fundado em 1969 e até hoje se encontra em funcionamento na L2 Norte. Fonte: Anúncios classificados do Correio Braziliense, Edição 3403, 14 janeiro 1971.</p>	<p>3- A boate e restaurante Macumba, localizada na W3 Sul, animava a noite brasiliense nos primeiros dias da capital. Fonte: Correio Braziliense, edição 0007, 1960.</p>
<p>4- Poucos anos após a inauguração de Brasília, a loja Cidmar se encontrava instalada no Setor Comercial e oferecia aos seus clientes produtos afro-religiosos e consulta espiritual. Fonte: Anúncios Classificados do Correio Braziliense. edição 1981, 1966: edição 3064</p>		
<p>5- Fonte: Anúncios Classificados do Correio Braziliense, edição 3237, 1970.</p>	<p>6- A oferta de serviços afro-religiosos foi identificada desde o início do século XX em diferentes jornais brasileiros. Fonte: Anúncios Classificados do Correio Braziliense, edição 3961, 1972.</p>	
	<p>7- Fonte: Anúncios Classificados do Correio Braziliense, edição 4083, 1973.</p>	
<p>8- desde a sua fundação, o centro Espírita Tenda de Oxalá desenvolveu diversas atividades sociais. Fonte: Anúncios Classificados do Correio Braziliense, edição 3142, 1970; edição 3231, 1970; e edição 3616, 1971.</p>		
	<p>9- Os “aviso à praça” e as “declarações” nos informam sobre os requisitos que o comércio e as entidades religiosas deviam publicamente notificar para o cumprimento das formalidades administrativas. Fonte: Anúncios Classificados do Correio Braziliense, edição 3142, 1970; e edição 3575, 1971.</p>	

ANEXOS



Observações: 1. Os respectivos anexos são resultado da Reunião Técnica, que aconteceu dia 14 de novembro de 2017, realizado no período matutino de 08h às 12h. Na oportunidade dessa reunião recebemos a representação de 148 terreiros, por meio da presença física do presidente da Federação de Umbanda e Candomblé de Brasília e Entorno, Rafael Moreira; 2. Devido ao grande quantitativo de terreiros representados pelo Presidente da Federação, essa planilha foi utilizada para facilitar a identificação dos terreiros que estavam sendo representados; 3. As marcações feitas pelo Presidente da Federação não são, obrigatoriamente verdadeiras, visto que na lista impressa havia terreiros que ele não estava representando. Além disso, foram feitas anotações com informações sem consulta por parte do representante; 4. Os anexos originaram-se de um documento impresso em formato A3. Com o processo de digitalização as imagens sofreram algumas modificações para se adequarem aos devidos fins; 5. A ordem das Regiões Administrativas nas tabelas justifica-se pela continuidade geográfica em relação às fronteiras.

ID	ENDEREÇO	RA	NOME TERREIRO	RESPONSÁVEL	NAÇÃO	OBSERVAÇÕES
RA VIII - NÚCLEO BANDERINTE						
RA09001	Avenida Central Bloco 1005	Núcleo Banderante	Centro de Umbanda Palmares	Adriete Silva	Umbanda	OK
RA09002	Avenida Cotomoro Área Especial 12, lote 01	Núcleo Banderante	Centro Espírita Tenda Capela Traluma	Araceli de Azevedo	Umbanda	OK
RA09003	Avenida Central Bloco 1285, Casa 01	Núcleo Banderante	Ilé Ase Azeite da Our			
RA09004	Rua Triângulo, Casa 37 - Metropolitan	Núcleo Banderante	Centro Espírita Alto Alar			
RA09005	Rua Triângulo, Casa 15 - Metropolitan	Núcleo Banderante	Centro Espírita Lage Grande (Ilé Ilomolosa Iremé)	Mara de Fátima Alves Feres	Angola/ Umbanda	OK
RA09006	Calçada agrícola Núcleo Banderante - Chácara nº 09	Núcleo Banderante	Ilé Ase Oyá Topa			
RA09007	Segunda Avenida Bloco 1620, Casa 04	Núcleo Banderante	Ilé Ase Oxum Mare			
RA09008	Rua Triângulo - Lote 15	Núcleo Banderante	Ilé Ase Iyemim			
RA09009	Quadra 05 Conjunto A Casa 23	Núcleo Banderante	Ilé Ase Oyá de Deus			
RA09010	Ilé Central Lote 1222 - 1124 - SALA 01	Núcleo Banderante	Ilé Ase Oxum Apar			
RA09011	Segunda Avenida Bloco 215 - SALA 105	Núcleo Banderante	Ilé Ase Sango Air			
RA09012	Tercera Avenida Lote F, Área Especial 12	Núcleo Banderante	Centro Espírita Vó Caminho do Baile			
RA09013	Av Cotomoro Bloco 1045, Casa 03	Núcleo Banderante	Casa Espiritual do Umbanda E Cand De Of. Neg Do			
RA09014	Avenida Central Área Especial 19, Casa dos Foneiros	Núcleo Banderante	Ilé Ase Oxum			
RA09015	Avenida Central Bloco 1375, Casa 01	Núcleo Banderante	Centro Espírita Yemanjá			
RA09016	Avenida Cotomoro Bloco 565, Casa 04	Núcleo Banderante	Ilé Ase Oxum			
RA09017	Tercera Avenida Bloco 2045, Casa 05	Núcleo Banderante	Tenda Espírita São Jerônimo			
RA09018	EMFV Q 17	Núcleo Banderante	Ilé Ase Oyá			
RA09019	Av Segunda Bloco 1620 - Casa 04	Núcleo Banderante	Ilé Ase Oyá			
RA09020	Tercera Avenida Área Especial 7, Módulo 01	Núcleo Banderante	Ilé Ase Oyá			
RA09021	Tercera Avenida Bloco 1680, Casa 15	Núcleo Banderante	Ilé Ase Oyá			
RA IX - CANAL DO JARDIM						
RA19001	QR 1-4, ASB, Chácara 21	Candangiá	Ilé Ase Oxum	Limara Vira da Silva	Candomblé/ Ketu	OK
RA19002	QR 2, Conjunto E, Casa 12	Candangiá	Centro Espírita e Casa Social, Caminho da Fé			

RA19003	QR 2, Conjunto D, Casa 55	Candangiá	Capanga da Cigana Esotérica			
RA19004	QR 1, Conjunto C, Casa 17	Candangiá		Dono Eli		
RA XVII - RIACHO FUNDO I						
RA17001	QN 05, Conjunto 11, Casa 11	Riacho Fundo I	Centro Espírita Caboclo Pena Azul	João de Deus Ribeiro do Nascimento	Umbanda	OK
RA17002	QN 05, Conjunto 17, Casa 8	Riacho Fundo I	Centro Espírita Oxosi da Nita Ogum de Ronda e Frez. Jôias Galiza	Amélia Maria de Souza Lopes	Umbanda	Fechado
RA17003	Quadra 10, Loja 14, Sobre Loja Apartamento 202	Riacho Fundo I	Ilé Ase Opô Oyá Onilawô	PORTES	Ketu	
RA17004	QN 01, Conjunto 07, Casa 04	Riacho Fundo I	Ilé Ase Oyá Balé Vodun Jô	Regina Aparecida Ferreira de Luet	Umbanda	Fechado
RA17005	Colônia Agrícola Chácara 27, Lote 1B	Riacho Fundo I	Tenda Espírita Vovo Camilo	Paul Antônio de Xangô	Umbanda	
RA XX I - RIACHO FUNDO II						
RA21001	QN 14C, Conjunto 05, Casa 15	Riacho Fundo II	Centro Espírita Caboclo Pena Branca	Terezinha de Jesus Gonçalves	Umbanda	OK
RA21003	QN 05B, Conjunto 7, Lote 8	Riacho Fundo II	Centro Espírita Pai Joaquim da Bahia	Valdineia Rabelo	Umbanda	S + T + G + S + U + G + S
RA21003	QN 12A, Conjunto 7, Casa 6	Riacho Fundo II	Tenda Espírita Caboclo Genil Romão Mito e Vovo Cambira D' Angola	Sony Delany Cristóvão Rodrigues	Umbanda	Fechado
RA21004	QN15D, Conjunto 06, Lote 30	Riacho Fundo II	Centro Espírita Sociedades do Quilô de Ananias	Sergio Costa	Umbanda	OK
RA XXIV - PARK WAY						
RA24001	EMFV Quadra 13, Conjunto 2, Chácara 64	Park Way	Ilé Ase Ijôon	Maria Davila de Santana Yorlândia Tracema de Azaraci	Ketu	OK
RA24002	EMFV Quadra 5, Conjunto 6, Chácara 64	Park Way	Falémidade Socorista Mãe Yemanjá e Vovo Ananias		Umbanda	
RA24003	EMFV Quadra 4, Conjunto 7, Chácara 64	Park Way	Casa das Sete Fichas, Opum Yá	Lorena Menezes	Umbanda	
RA24004	EMFV Quadra 13, Conjunto 2, Chácara 64	Park Way	Yorubandê Chiborôssô de Chácara Luz Católica	CARLA COSTA	Umbanda	OK
RA XXVII - JARDIM BOTÂNICO						
RA27001	DF 140 Km 3, Rua E, 4 CD, Setor Habitacional Tororo Condomínio São Francisco II	Jardim Botânico	Luz e Vida	(Rita - Cintia)	Umbanda	
RA27002	DF 140 Km 8,5, Núcleo Rural Nova Sediara, Quadra 8	Jardim Botânico	Ilé Ase Ojôni Sorokê	Babalorisa Veber Brasil	Efom	
RA27003	DF 140, Km 14 Chácara 302	Jardim Botânico	Ilé Ase T'ôji Labá	Dora Barreto	Umbanda	
RA27004	Quadra 63, Casa 10, Residencial Itaipu	Jardim Botânico	Ilé Ase Babá Inelê Omil Oundê	Luiz Ricardo Rabelo de Mattos	Ketu Efom	
RA27005	Elito Santos Dumont, Trecho 01, Chácara 26, QI 29	Jardim Botânico	Ilé Ase Aladê Omil	Aleksander Alves Reyes	Umbanda	

ID	ENDEREÇO	RA	NOME TERREIRO	RESPONSÁVEL	NAÇÃO	OBSERVAÇÕES
RA V - SOBRADINHO						
RA05001	Quadra 133 Conjunto E, Casa 53, Meirê D'Amas	Sobradinho	Ilé Ase Xangô Agarrô	Helena Maria Moreira	Nagô Vodum	OK
RA05002	Quadra 09 Conjunto G, Casa 10	Sobradinho	Ilé Jagun Oxum Ase Opô	Marina de Silva Bueno	Ketu	OK
RA05003	DF 440, VC 257, Chácara 38, Núcleo Rural Camargo do Melo	Sobradinho	Tenda Espírita Ogum Mag	Carmelita Soares Roca	Umbanda e Candomblé	OK
RA05004	Quadra 05, Área Especial Número 25	Sobradinho	Tenda Espírita Mãe Yemanjá e Caboclo Voltinha do Haiti	Silvia Alencar		OK
RA05005	SECS Quadra 10, Lote 10, Setor de Expansão Econômica, Q 11, Especial 09	Sobradinho	Centro Espírita Olhos de Flores	Elson Nunes de Carvalho	Umbanda	OK
RA05006	Quadra 17, Conjunto D, Lote 51	Sobradinho	Centro Espírita Caboclo de Espírita	Aderson Miranda da Rocha	Ketu	
RA05007A	DF 440 Núcleo Rural 1, Chácara 2A	Sobradinho	Ilé Aze Turmy Layô	Ricardo Riano Moreira de Oliveira	Ketu/NAGô	
RA05008	Núcleo Rural Chapadão, Condomínio Alto da Boa Vista Q120	Sobradinho	Ilé Ase Oba Toran	Enis Egito de odoes de Abokuta, Nigéria		
RA05009	DF 440 Km 13, Vialão 01, na Faenda Sálvia, Rota de Caracol, Chácara nº MR 20 da Oblea 01	Sobradinho	Ilé Ase Sangarô	Eduardo Varela		
RA05010	Núcleo Rural Chapadão, Condomínio Alto da Boa Vista Q115, Chácara Luanda	Sobradinho	Falémidade Espiritualista Ararajó Yemanjá			
RA05011	Quadra 12, Área Reservada 03	Sobradinho	Centro Espírita Jerônimo Cavalcini			
RA05012	Quadra 17, Conjunto A	Sobradinho	Centro Espírita Xangô Serapiú	Pai Rita Xavier e Mãe Carmelita Xavier		OK
RA05013	Quadra 09, Conjunto A, Lote 20	Sobradinho	Centro Espírita de Candomblé Boadeiro Camilino			
RA05014	Condomínio Bela Vista Semina, Módulo 05, Casa 82, Nova Colina	Sobradinho	Tenda Espírita Cabocla Jupira das Matas	Jupira Maria Soares do Oliveira		OK
RA05015R	DF 330 Km 07, Vialão 257, Contigo do Meio, Chácara 93 Elos	Sobradinho	Ilé Ase Oxum	Paula de S. Santos	Angola muxungô	
RA05016R	DF 330 Km 25, Núcleo Rural Pampos, Chácara Sobre Fichas, Lote 115	Sobradinho	Templo de Oxô 165 Aja	Ricardo Aquino	EGBA	OK
RA05017	DF 440 Km 13, Núcleo Rural Chapadão, Condomínio Alto da Boa Vista, Reservada 03, Lote 05 Cavalão	Sobradinho	Ilé Ase Ayra Dye	Harila Dawod Ibrahim	Ketu-Nagô	
RA05018	Quadra 05 Conj. D, Casa 31	Sobradinho	Tenda de Iemanjá	Idalina Alves Almeida	Umbanda	OK
RA05019R	DF 205 Oeste Km 95 Chácara Carlinho da Paz nº 251	Sobradinho	Grupo Espírita Ogum Bani Mar	Antonieta Guilhermina de Souza	Umbanda	OK

RA05020	Quadra 14 Conj. B, Q2 Bloco 03 Apt 011	Sobradinho	Centro Espírita Ze Filinta	Joaquim Lopes de Lima	Umbanda	OK
RA05021	Núcleo Rural Sobradinho II Chácara 28/A	Sobradinho	Casa Grande de Ogum	Romildo Soares da Silva	Umbanda	OK
RA XXVI - SOBRADINHO II						
RA26001	Condomínio Moradia da Serra Quadra 42, Casa 12	Sobradinho II	Casa Pai Benedito	Ribeira Alves do Vale	Umbanda	OK
RA26002	Quadra AR 6	Sobradinho II	Ilé Ase Oxô/ Centro Espírita Caboclo Boadeiro João Chapeu de Couro	Americo Neves Filho	Candomblé/Bancôlé (Abokuta - Nigéria)	OK
RA26003	DF 150 QN Contagem, Condomínio Res. Planalto, Conjunto 1	Sobradinho II	Ilé Ase Isá Wurá	Mãe D. D. D.	Umbanda	OK
RA26004	Condomínio Serra Azul, Avenida das Palmeiras Quadra 12, Casa 04	Sobradinho II	Ilé Ase de Ogum e Iansã	Tatiele Bezerra do Nascimento	Ketu	OK
RA26005	Condomínio Vale do Sol	Sobradinho II	Tenda Espírita Mãe Virgem E Caboclo Capelão da Mãe	Rita Lopes de Araújo		
RA26007	Condomínio Bem Estar, Módulo E, Casa 38, Setor Habitacional Contagem, DF 150	Sobradinho II	Hoax Lar de Umbanda Caboclo Boadeiro			
RA26008	QMS 14, Lote 04, Setor de Mansões de Sobradinho II	Sobradinho II	Abassá de Iansã			
RA26009	Condomínio Império dos Nobres Quadra 1 Conjunto F, Casa 09	Sobradinho II		Mãres Lima da Silva	Umbanda	Vai vir OK
RA26010	Quadra 09, Área Especial 23	Sobradinho II	Ilé Ase Toyô/Casa de candomblé Oxide Maran	Donna Ciera	Candomblé	OK
RA26011	Área 05, Conjunto 04, Casa 36	Sobradinho II	Templo de Candomblé 90 Ase Iboissu Ifamem	Ailton Campos	Umbanda/Ketu	OK
RA26012	Condomínio RK Conjunto Antares Quadra U, Casa 13	Sobradinho II	Yá Xangô Ayra			
RA26013	Núcleo Rural Lago Oeste, Rua 04, Chácara 28F	Sobradinho II	Nto Nzazi	Claudio Antonio Silva Prates	Angola	
RA26014	Condomínio RK Conjunto Antares Quadra A C/B	Sobradinho II	Ilé ase Ibu omni sudate	Ruth da silva santos	Jeje	OK
RA26015	Condomínio Serra Azul Quadra 13 Casa 06	Sobradinho II	Ilé Ase Osun do Ase Kwê Sem Fé	Paul andré	Ketu	
RA26016	Condomínio Serra Azul Quadra 19 Casa 13	Sobradinho II	Ilé D'Ogum e Iansã	Mãe Neury	Efom	OK
RA26017R	Núcleo Rural Sobradinho II Chácara 28/A	Sobradinho II	Casa Grande de Ogum	Romildo Soares da Silva	Umbanda	OK
RA26018	DF 440 Núcleo Rural 1, Chácara 2A	Sobradinho II	Ilé Ase Turmy Layô	Anderson Miranda da Rocha	Ketu	OK

ID	ENDEREÇO	RA	NOME TERREIRO	RESPONSÁVEL	NAÇÃO	OBSERVAÇÕES
RA XXIII - SÃO SEBASTIÃO						
RA13001	Quadra 305, Conjunto 10, Casa 9	São Sebastião	Casa do Sabotôni	Ruy Ramos da Silveira	Ketu	OK
RA13002	Quadra 103, Conjunto 2, Casa 1	São Sebastião	Templo Iaxô de Iemanjá	Maria Priscilene Luz	Umbanda	OK
RA13003	Chácara 407, Moradia do Caxiô, Q10	São Sebastião	Centro Espírita Mãe Cabocla de Ananias	Sônia Maria Borges	Umbanda	OK

RA10015	SGAS 903/904	Brasília	Templo Espírita Umbandante Cristã da Juliana			
RA10016	SGAS 615, Bloco S - Asa Sul	Brasília	Ordem Mística Irmão Judas Tadeu			
RA10017	Mesquita da Rodovia	Brasília	Templo Radha Govind	Wagner Sreithas		Fechado

RA32001	Condomínio Fazendinha Quadra 2 Conjunto M, Lote 82	Itapoá	Centro Espírita Vivô Francisco de Ananias	Mara do P. S. Serrão	Umbanda	Fechado
RA32002	Condomínio Fazendinha Quadra 2 Conjunto S, Lote 20	Itapoá	Yá Ase de Oxô	Arbório Fernando Cavalcanti Lopes	Umbanda	OK
RA32004	Condomínio Fazendinha Quadra 1 Conjunto A, Casa 20	Itapoá	Centro Espírita de Pai Ogum de Ronda	Ivan Clara Vieira	Umbanda	OK
RA32005	Quadra 31 Lote 37, Condomínio Del Lago	Itapoá	Centro Espírita Vovô Maria Gongô	Eduardo José de Moura	Umbanda	OK
RA32006	QR 321, Casa 61, Condomínio Del Lago	Itapoá	Templo Espírita Luz Dilexa	Davida Alves da Silva	Umbanda	OK
RA32007	Núcleo Rural Capão do São João	Itapoá	Tenda de Xangô Ogum do Caboclo Itapoá			
RA32008	Quadra 02 Conjunto E Casa 3, Condomínio Marinhos Entre Lagos, Região dos Lagos	Itapoá	Ilé Ase Efon Oba Oba Oyi Omil	Rafaela Polito	Efom	

RA15006	Quadra 406, Conjunto W, Casa 19, 02	Recanto das Emas		Alexandre da Silva Pontes	Umbanda	OK
RA15007	Condomínio Residencial Dom Francisco Quadra 9, Chácara 06	Recanto das Emas	Centro Espírita Cabocla Jansina	Rita Maria da Conceição	Umbanda	OK
RA15008	DF 389 Km 18, Núcleo Rural Burilândia, Chácara Recanto das Águas, Setor Habitacional Águas Quentes	Recanto das Emas	Ilé Alaketu Ase Iya T'ogum	Babalorisa Nonato de Ogumê	Ketu	OK

ID	ENDEREÇO	RA	NOME TERREIRO	RESPONSÁVEL	NAÇÃO	OBSERVAÇÕES
RA000020	DNP 14, Conjunto C, Casa 06 Celiândia Sul, P Sul	Celiândia	Tenda Espiritual Pai Benedito das Almas	Antônio Vitorino do Nascimento	Umbanda	OK
RA000021	DNP 16, Conjunto 2, Casa 24 Celiândia Sul, P Sul	Celiândia	Centro Espírita Pai Benedito	Cícero Viana de Oliveira	Umbanda	Fechado
RA000022	DNP 9, Conjunto V, Casa 26 Celiândia Norte, P Norte	Celiândia	Comendador Pai Francisco de Oquim	Debernon Leocádio Pereira de Oliveira	Umbanda	Fechado
RA000023	DNP 39, Conjunto A, Casa 13 Celiândia Norte	Celiândia	Centro Espírita Caboclo Pena Verde	Zacarias Beberem de Silva	Umbanda	Fechado (10/30/31)
RA000024	DNP 17, Conjunto A, Casa 09 Celiândia Norte, P Norte	Celiândia	Tenda Espiritual 7 Omas	Helena Pereira da Silva	Umbanda	OK
RA000025	DNP 16, Conjunto C, Casa 28 Celiândia Sul, P Sul	Celiândia	Centro Espírita Reverso dos Oráculos	Sevi Saldanha de Claudino	Umbanda	Umba EMBU
RA000026	DND 3, Conjunto E, Casa 57 Setor O	Celiândia		Jose Michel da Silva Paiva	Umbanda	Fechado
RA000027	DNP 32, Área Especial D, Casa 12 Celiândia Norte	Celiândia	Centro Espírita Luz e Verdade Cabocla Juliana - Ili Aze Ode Odegam			
RA000028	DNP 1, Conjunto C, Casa 11 Celiândia Norte	Celiândia	Associação Espírita Pai Caribomba - ASSEPAK			
RA000029	EOND 15, Área Especial A, Celiândia Norte	Celiândia	Centro Espírita Caminho de São Juliano de Freitas - CESSAF			OK
RA000030	SHPS Quadra 702, Conjunto C, 959 Setor Habitacional Flor do Sol	Celiândia	Centro da Planície Mangá - Chica da Pa Jorge de Oliveira	Leiza Lúcia Almeida de Silveira	Jeje Mahim	OK
RA000031	DNP 30, Módulo K, Celiândia Norte	Celiândia	Centro Espírita Uza Anore			
RA000032	DNP 23, Conjunto K, Casa 41 Celiândia Sul	Celiândia	Templo Espírita Oza Xangô	Uma Maria Amajj Caetano	Umbanda	Fechado
RA000033	SHPS Chácara 81, Conjunto E, Casa 27 Celiândia Norte, Setor P Norte Setor Habitacional Sol Nascente	Celiândia	Corporação Mestre Zé Piltra	Umbanda Mourão da Silva	Umbanda	OK
RA000034	DNP 35, Conjunto S, Casa 05 Celiândia Norte	Celiândia	Centro Benfiteiro e Caridade Odeum Ubatuba	Luis Aguiar		Não cadastrado
RA000035	DNP 32, Área Especial E, Celiândia Norte	Celiândia	Centro Espírita Caboclo Papi	Nana Catarina de Melo	Umbanda	Fechado e em
RA000036	DNP 32, Conjunto A, Casa 50 Celiândia Sul, P Sul	Celiândia	Centro Espírita Caboclo Juvenal Verde	Jose Da Santos e Sirlene Rosa de Freitas Santos	Umbanda	Fechado
RA000037	Chácara do P Norte Chácara Santa Bárbara, 114, Escalão-Celiândia Norte	Celiândia	Centro Espírita São Francisco de Assis	Zacarias Beberem de Silva		123
RA000038	DND 12, Conjunto A, Casa 13, Celiândia Norte Setor O	Celiândia	Centro Espírita Nossa Senhora da Piedade	Anderson Sôa	Umbanda	OK 2005

13

ID	ENDEREÇO	RA	NOME TERREIRO	RESPONSÁVEL	NAÇÃO	OBSERVAÇÕES
RA000039	EDNP 0812 - Chácara São Francisco 28 Celiândia Sul, P Sul	Celiândia	Ili He Inni O'Doun Osmelândia			Yara Marina de Oliveira Casa de Osmelândia - Kato
RA000040	Chácara Odeum 2 águas SM - Chácara 84 - Lote 01	Celiândia	Centro Espírita Ili Aze lamas Draf			OK
RA000041	DNP 03, Conjunto N, Casa 04, Celiândia Norte	Celiândia	Centro Espírita Caboclo Selo Zaqueo Ruy, Zuz e Oquim			OK
RA000042	Rua 87, Módulo 9, Casa 05, Comendador Pápai Luana Roz	Celiândia	Templo Mutakombô de Mãe Zaque			Maria José do Sacramento
RA000043	O CSB 07, 07 Lote 03, Lote 12	Celiândia	Instituto Ode Oba - Ili Aze Elton Lourenço Ode Oba Cezar Kam Odeum			NEO e Terreiro
RA000044	DNP 05, Conjunto N, Casa 04, Celiândia Norte	Celiândia	Kivo sogho adan	Cláudio		Jeje
RA000045	SHPS Chácara Planície N 51 B Etapa 1, Setor Sul Nascente	Celiândia	Ili Aze Ili Aze Aze Ode Ode	Estelânea Eber		Alakati
RA000046	SHPS Chácara Planície do Par 37 Setor Sul Nascente	Celiândia	Ili Aze João Inani	Anderson Jean		Eton
RA000047	SHPS Quadra 100, Conjunto C, Casa 12 Setor Sul Nascente	Celiândia	Ili Aze Ode Ode	Valdeci Veloz de Figueiredo		Ketu
RA000048	Fazenda Saracem Têchô 3	Celiândia	Ili Aze Ode Ode	Baba William		Ketu
RA000049	Rua 12, Módulo 10, Casa 22 A, Comendador Pápai	Celiândia	Centro Espírita vovô maria canga	Renata		Umbanda e angola
RA000050	SHPS Chácara 92, Conjunto C, Lote 05 a 58	Celiândia	Terrão do Vó Cogoo	Maria Zeneith Silva		Umbanda
RA000051	DND 05, Conjunto J, Casa 59	Celiândia	Ili Aze Ode Mare	Vilma Helena de Oliveira Sobrinho		Ketu
RA000052	Sol Nascente	Celiândia		Marli		Ketu
RA000053	Rua 11, Módulo 17, Casa 9 Condomínio Pápai	Celiândia	Centro Espírita Pai João da Maria Virgem e Caboclo Tapinãna	Márcia Virna		Ketu
RA000054	Rua 11, Módulo 11, Casa 14 Pápai	Celiândia	Abalã Odeum	Pai Valmir		Ketu
RA000055	Rua 11, Casa 2 A Pápai	Celiândia		Pai Adilson		Umbanda e Carimbô
RA000056	DNP 21, Conjunto J, 41	Celiândia	Centro Espírita Vovô Camba de Ananda e Mestre Zé Piltra das Almas			Umbanda e Carimbô

14

ID	ENDEREÇO	RA	NOME TERREIRO	RESPONSÁVEL	NAÇÃO	OBSERVAÇÕES
RA000057	Quadra 12, Conjunto H, Lote 03 - Anapóanga	RAVI-PLANALTA	Centro Espírita Odeum 7 Etnias	Maria de Sousa Leão	Umbanda	OK
RA000058	Módulo 19, Conjunto A, Casa 18 Estância Mestre D'ama	Planaltina	Ili Aze Agat Alm	Yoki Oliveira dos Santos	Jejum	OK
RA000059	Condomínio Sanday Conjunto Especial Lote 82	Planaltina	Templo Caboclo Tupinambá	Antônia José Silas	Umbanda	
RA000060	Quadra 108, Casa 38, Rua Rio Grande Dr. Sul - Setor Habitacional	Planaltina	Caçara Jurema Sagrada do Mestre	Zilvermar Gomes de Moraes		OK
RA000061	DND 02, Casa 12 - Vale do Amanhecer	Planaltina	Tenda Espiritual Congo do Duro	Vinízar Ezequias de Araújo		OK
RA000062	Quadra 05, Chácara 24 - Vila Buriti	Planaltina	Ili Aze Rulo Rolo	Carlos José Falcões		OK
RA000063	Quadra 9, Conjunto G, Casa 27 - Vila Buriti	Planaltina	Centro Espírita Caboclo Gentil	Eclética de Sousa Santos		OK
RA000064	Quadra 9, Conjunto G, Casa 39 - Vila Buriti	Planaltina	Ili Aze Odeu Imajô Oquim	Jaime de Sousa Santos Batista	Ketu	Não cadastrado
RA000065	Conjunto Lote 165, Condomínio Vila Dimas - Anapóanga	Planaltina	Centro Espírita Zé Piltra			
RA000066	Conjunto Residencial 70, Casa 122 - Vale do Amanhecer	Planaltina	São São Gerônimo das Cachoeiras	Marilene Teixeira de Souza		Fechado
RA000067	SH Vale de Amanhecer, Condomínio Vale do Amanhecer	Planaltina	Ordem Espiritualista Ode - Vale do Amanhecer			
RA000068	Barão Montenegro 11, Chácara 04	Planaltina	Ili Aze Ezequias Odeum Nova Uza	Uli Henrique Borges	Ketu	OK
RA000069	Rodovia DF 205 - Rua F, Chácara 14, Jardim do Morumbi	Planaltina	Ordem Espiritualista Odeum	ELIA OLIVEIRA LIMA	Umbanda	OK
RA000070	DF 205 Km 05, Núcleo Rural São Marcos Agrícola, Chácara 04, Vale do Amanhecer	Planaltina	Ili Aze Odeu Dina Kassira de Prata - Ili Aze Odeu Ili Aze	Sueli Francisco das Neves Sara	Candomblé	OK
RA000071	Quadra 28, Lote 78960 (Jardim Pauzista)	Planaltina	Centro Espírita Ili Odeum Aze			
RA000072	DF 205 Km 05, Estância Mestre Odeum Chácara 30 km 03, Anapóanga	Planaltina	Ili Aze Odeu Ili Aze	Paulo Aurélio Cavalcanti Lopes	Candomblé	OK
RA000073	Quadra 14 - Conjunto F - Casa 10, Anapóanga	Planaltina	Centro de Umbanda Odeum de Oquim - Odeum	Diogo Alberto de Sa	Umbanda	
RA000074	Rodovia DF 102 - It 05 - Chácara 16 - Jardim Morumbi	Planaltina	Ili Aze Odeu Balé	Maria das Dores	Ketu	OK
RA000075	Quadra 26, Conjunto A, Setor de Chácara 274245	Planaltina	Ili Aze Imajô Odeum			OK
RA000076	Fazenda Mestre D'ama - Etapa 3 - Chácara 61 - DF - 130	Planaltina	Núcleo Rústico Argememulví e Filhos do Botequim do DF	Roseli Linhares da Silva	Ketu	OK
RA000077	Núcleo Rural Sarandi - Chácara 1, 15	Planaltina	Templo Umbandista do Caboclo Jurema	Maria das Dores	Ketu	OK
RA000078	Condomínio Morada Nova - Chácara Caratinga B - Anapóanga	Planaltina	Ili Odeu Amekê	Walmirton de Souza Assis	Umbanda	OK
RA000079	Jardim Morumbi Agêlê F Chácara 10	Planaltina	Ketu Dan Fala Meju Kev	Gegê Nelo Votum	Ketu	OK
RA000080	Maratão do Amanhecer Quadra E Chácara 17	Planaltina	Tenda de Odeum	Sergio Jorgel	Angola	OK
RA000081	SHVA, Quadra 05, Conjunto S, Lote 25, Jardim Rotz	Planaltina	Ili Aze Odeum Odeum e Odeu	Jorge Luiz Cavalcanti de Silva Junior	Ketu	FCHOU
RA000082	Estância 02, Módulo 3, Casa 03	Planaltina	Centro Espírita Santa Bárbara	Maria das Graças Silva		
RA000083	Quadra 01, Conjunto F, Casa 43, Vila Buriti	Planaltina	Centro Espírita Nossa Senhora de Fátima	Maria Lúcia de Pereira de Souza		
RA000084	Condomínio Verônica 1, Conjunto C, Casa 17, Anapóanga	Planaltina	Templo de Umbanda Caboclo Pápai Benedito Nascente do Sol	Alia Souza Machado		

15

ID	ENDEREÇO	RA	NOME TERREIRO	RESPONSÁVEL	NAÇÃO	OBSERVAÇÕES
RA000085	DF 130 Km 25, Núcleo Rural Pampas, Chácara Sete Pontas, Lote 110	Planaltina	Templo de Odeu Ili Aze	Ricardo Aguiar	ESBA	
RA000086	Quadra 26, Conjunto H, Lote 24	Planaltina	Ili Aze Odeu Topy	Agnelo		
RA000087	Fazenda Mestre D'ama Chácara Santa Rosa M 27	Planaltina		Mônica		
RA000088	Condomínio Morada Nova, Conjunto A, Lote 03	Planaltina	Centro Espírita Zé Piltra	Pai Eze		
RA000089	Fazenda Mestre D'ama, Etapa 2, Casa 12	Planaltina	Centro Espírita do Odeu	Mir Francisca Mariana Espírito Santo		
RA000090	Lote 11, Chácara 22 K, Bica do D.E.R.	Planaltina	Ili Aze Odeu Odeu	Mãe Rosa		
RA000091	Núcleo Rural Bica do D.E.R. Chácara 307	Planaltina	Ili Aze Odeu Odeu Odeu	Roney Gomes Centro de Aze		

16

ID	ENDEREÇO	RA	NOME TERREIRO	RESPONSÁVEL	NAÇÃO	OBSERVAÇÕES
RA000092	Quadra 4, Conjunto J, Casa 11 Setor Sol	Gama	Ili Aze Odeu Maralândia	Edmundo Tito dos Santos	Angola	FCHOU
RA000093	Quadra 14, Casa 34 Setor Leste	Gama	Centro de Luz da Odeum	Leila Regina dos Santos Silva Teófilo		OK
RA000094	Quadra 5, Conjunto D, Lote 4 Setor Sul	Gama	Templo dos Milagres	Maria das Graças Santos		FCHOU
RA000095	Quadra 17, Casa 60 Setor Oeste	Gama	Templo de Barro Lata Ajarú	Teresa de Barros Lima		FCHOU
RA000096	Rua Margarida Lote 05 Avenida DVO Celiândia Norte Setor Sul	Gama	Centro Espírita de Umbanda Caboclo Jurema Inocência	Inocência Souza Silva		FCHOU
RA000097	Quadra 9, Conjunto C, Casa 3 Setor Sul	Gama	Centro Espírita Caboclo Pena Branca	Luziano Pereira da Silva	Umbanda	OK
RA000098	Quadra 5, Conjunto L, Casa 19 Setor Sul	Gama	Centro Espírita Maria Redonda	Maria Abacia da Costa Paiva		FCHOU
RA000099	Quadra 28, Casa 57 Setor Oeste	Gama	Ili Aze Odeu Agêlê	Hidônio dos Santos Paiva		OK
RA000100	Quadra 18, Lote 63 Setor Leste	Gama	Ili Aze Odeu Xangô	Geney Alves da Silva Ribeiro		OK
RA000101	Quadra 1, Conjunto L, Casa 8 Setor Sul	Gama	Templo de Umbanda Pai Xangô Carmo e Dandê	Jose Edil Alves de Souza		OK e Muro
RA000102	Quadra 24, Casa 107 Setor Leste	Gama	Centro Espírita São Jorge	Luzia Sardenha de Oliveira		OK
RA000103	Setor Habitacional Ponte da Terra Avenida Bani Chácara 15, Lote 05 - Ponte Alta Norte	Gama	Centro Espírita São Paulo Cult Pápai Tomé de Assunção	Francisco Virgílio de Souza		OK
RA000104	Quadra 11 Setor Oeste	Gama	Ili Odeu Dina	Odvaldo Duarte Farias	Ketu	OK
RA000105	Chácara 1 MB 5	Gama	Abassia de Ovalis	Cláudio Farias de Souza	Ketu	OK
RA000106	Quadra 11, Conjunto A, Lote 1, Setor Sul	Gama	Ili Aze Odeu Odeu Odeu de Prata Centro Espírita Ili Aze Odeu Odeum Sociedade Beneficente Luz Divina	Pai Caboclo Antônio Jorge Cardoso de Oliveira	Ketu	OK
RA000107	Quadra 12 - Lote 16 - Setor Oeste	Gama	Cabana da Vênus Benedita			
RA000108	Quadra 1, Conjunto E, Casa 415 - Setor Norte	Gama	Templo de Carimbô e Odeum Odeum		Candomblé	
RA000109	EO 1013 - Setor Oeste	Gama	Santuário Mãe Ananias			
RA000110	Núcleo Rural Ponte Alta Norte - Chácara Inatê 1113	Gama	Itozo Harato Luz Maria Hangobô	Carmem Maria Assis de Sá	Korgo/Angola	OK
RA000111	DF 475 Km 0394 Chácara Katuká, Ponte Alta Norte	Gama	Ili Aze Odeum Odeum	Israel Anajô Nunes Teófilo	Ketu	Pai Luis
RA000112	Quadra 12, Chácara 14, Ponte Alta Norte - Setor Norte	Gama	Templo de Umbanda Pai Xangô	Bárbara Bittencourt	Angola	OK
RA000113	Quadra 22, Conjunto L, Casa 08, Setor Sul	Gama	Templo Espírita Inocência Conceição	Maria da Penha Farias de Andrade		OK

18

ID	ENDEREÇO	RA	NOME TERREIRO	RESPONSÁVEL	NAÇÃO	OBSERVAÇÕES
RA000114	Quadra 18, Casa 90, Setor Leste	Gama	Centro Espírita Vovô Maria Congo	Silvana Marchovetch		FCHOU
RA000115	Quadra 32, Chácara Santa Rita Nº 64, Setor Leste	Gama	Ili Aze Odeu Odeu	Adriana Santana		OK

19




FOTO: ELABORAÇÃO: PROJETO DE PESQUISA DO MAPEAMENTO DOS TERREIROS DO DISTRITO FEDERAL - 1ª ETAPA CARTO

“... se faz necessário reconhecer e assumir que o Brasil jamais seria o que é, sem as matrizes africanas resistentes no território e no seu povo.”

Anjos, R.S.A., 2018







“... os terreiros fazem parte dos territórios das soluções para o Brasil, mas precisam ser tratados pelo Estado e pela sociedade como aliados históricos e, não com preconceitos seculares.”

Anjos, R.S.A., 2018



“... no reconhecimento e no respeito às diferenças e às diversidades no Brasil, estão as possibilidades de crescermos como nação minorando os preconceitos e os medos.”

Anjos, R.S.A., 2018

